


Tecnologías de la Información y la Comunicación

Encuesta Permanente de Hogares

Cuarto trimestre

2021



MINISTERIO DE LA PRODUCCIÓN

Vet. GONZÁLEZ, Fernanda

SUBSECRETARÍA DE ESTADÍSTICA Y CENSOS

Lic. BIASOTTI, Laura

DIRECCIÓN DE ESTADÍSTICAS SOCIOECONÓMICAS

Lic. BUALÓ, Juan

ÁREA DE ESTADÍSTICAS SOCIODEMOGRÁFICAS

Lic. ALFONSO, Francisco

FISCHER HERLEIN, María Luján

Lic. KASIC, Lucrecia

Prof. LESCANO, Carmen Edith

ÁREA CARTOGRAFÍA Y SISTEMA DE INFORMACIÓN GEOGRÁFICA

ALANIS, Pablo

LLUCH, Miguel

Lic. WAIMAN, Tatiana

EQUIPO ENCUESTA PERMANENTE DE HOGARES

Coordinación

ALFONSO, Francisco

FISCHER HERLEIN, María Luján

Supervisión

LITTERINI, Facundo

PAGELLA, Camila

Encuestadoras

MONTIGEL, María Angélica

PAREDES, Leandra

GARCÍA DE POLAVIEJA AGUILAR, María Lucía

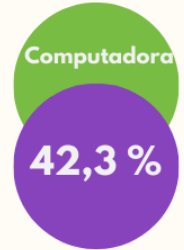
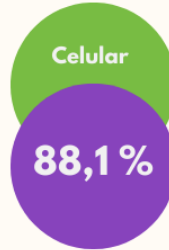
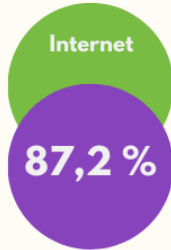
TICs

Aglomerado Santa Rosa-Toay
Cuarto trimestre 2021

Total 31 aglomerados



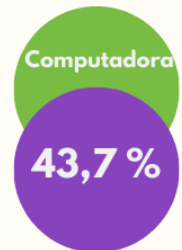
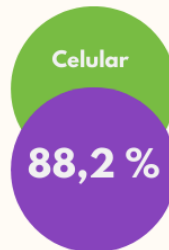
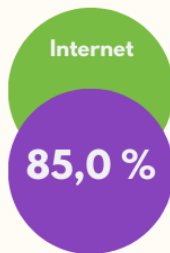
% de Población que utilizó...



Región Pampeana



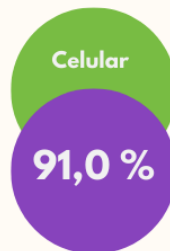
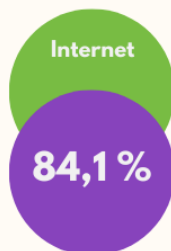
% de Población que utilizó...



Agglomerado Santa Rosa-Toay



% de Población que utilizó...



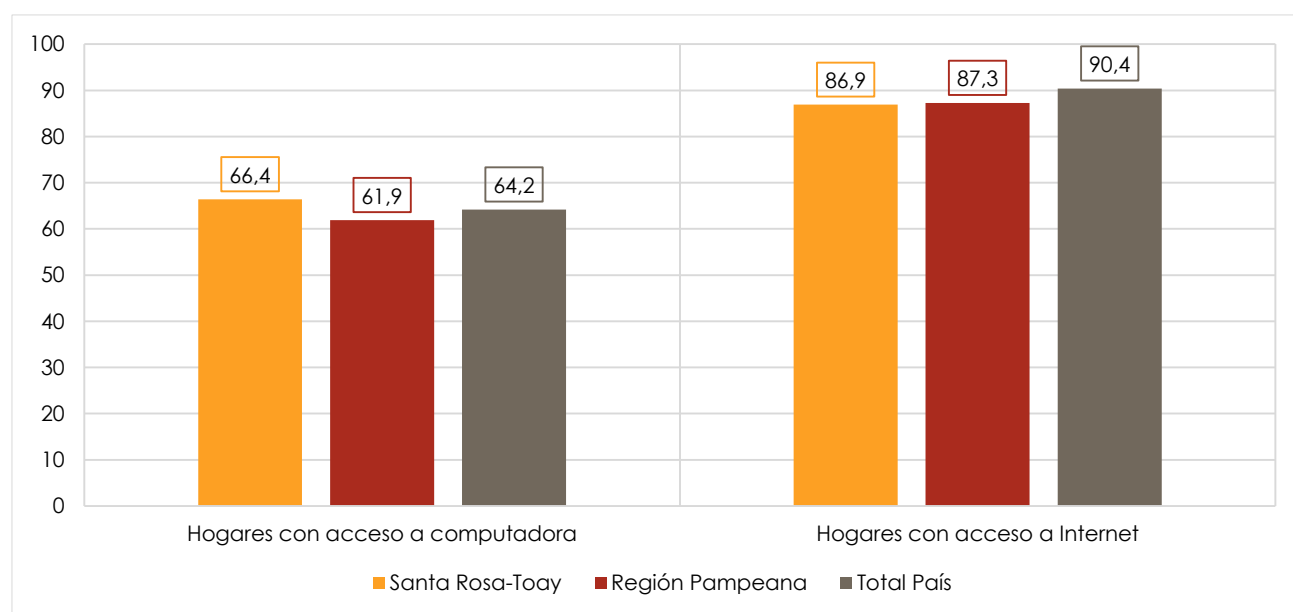
Acceso y uso de tecnologías de la información y la comunicación - Comparación entre Santa Rosa-Toay, Región Pampeana y Total País

La Encuesta Permanente de Hogares (EPH) es un operativo nacional en torno a diversas temáticas sociodemográficas y socioeconómicas (como edad, nivel educativo, situación laboral, ingresos y características migratorias y habitacionales) en el que se releva información sobre hogares y personas a lo largo de cuatro trimestres en el año, permitiendo obtener indicadores sobre el mercado laboral.

La EPH es realizada por el Instituto Nacional de Estadística y Censos (INDEC), junto a las Direcciones Provinciales de Estadística, en base a una muestra de viviendas de 31 aglomerados urbanos en todo el país¹. El cuarto trimestre de cada año, al cuestionario de EPH se suma un módulo de preguntas relacionadas al acceso y uso de las tecnologías de la información y la comunicación (TICs).

El presente informe, correspondiente al cuarto trimestre de 2021², se confeccionó a partir de los datos publicados por INDEC³, con el objetivo de comparar los principales indicadores del aglomerado Santa Rosa-Toay, de la Región Pampeana a la que pertenece, y del Total País (representado por la sumatoria de los 31 aglomerados).

Gráfico 1. Hogares con acceso a computadora e Internet por área geográfica. 4.º trimestre 2021



Fuente: Encuesta Permanente de Hogares. INDEC. Elaboración Dirección General de Estadística y Censos.

¹ Ver [Tabla 1](#) con el total de 31 aglomerados y la región a la que pertenecen.

² El cuarto trimestre de 2021, refiere a datos desde el 26 de septiembre de 2021 hasta el 18 de diciembre de 2021.

³ Ciencia y Tecnología. Acceso y uso de tecnologías de la información y la comunicación. EPH. INDEC. Cuarto trimestre de 2021. Disponible en:

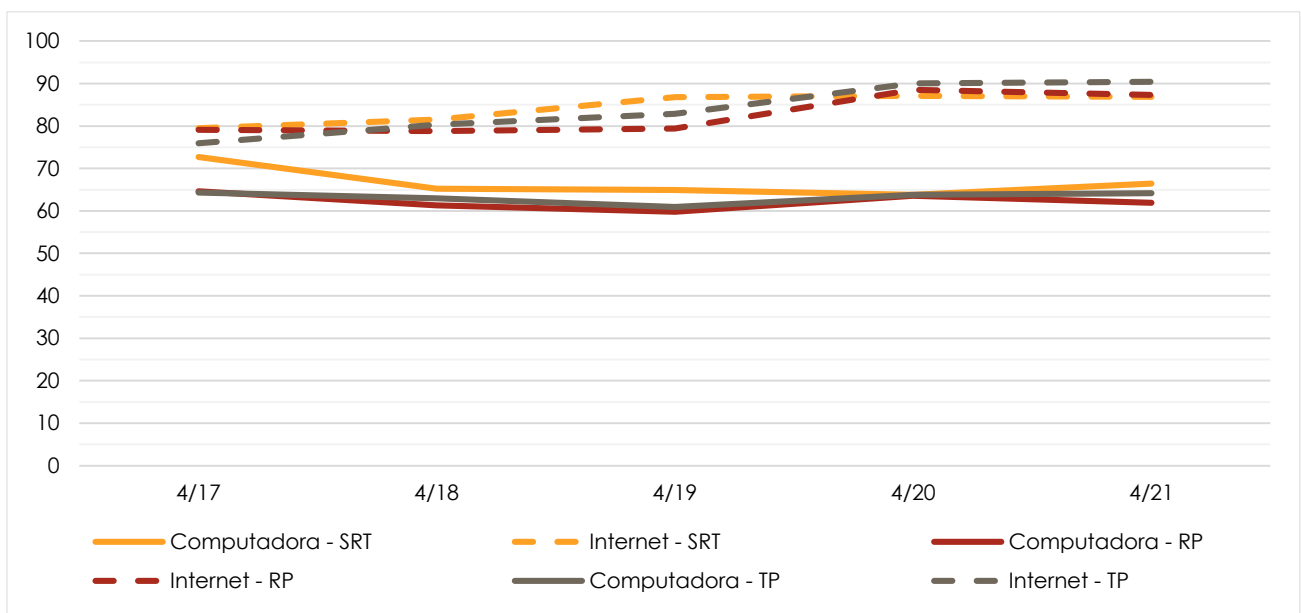
https://www.indec.gob.ar/uploads/informesdeprensa/mautic_05_22843D61C141.pdf

En Santa Rosa-Toay se presenta mayor porcentaje de hogares con acceso a computadora (66,4%) que en la Región Pampeana (61,9%) y el Total País (64,2%).

En cuanto a Internet, en el aglomerado se registra un porcentaje mayor de hogares (86,9%) con acceso, que en la región (87,3%), pero menor que en el país (90,4%).

En el 2020 se observa un ascenso en el acceso a computadora e internet, especialmente en la Región Pampeana y el Total País, en el contexto del Aislamiento Social, Preventivo y Obligatorio (ASPO) debido a la pandemia de COVID-19, las condiciones de teletrabajo y clases virtuales en todos los niveles educativos, incrementó la necesidad de tener acceso a las nuevas tecnologías.

Gráfico 2. Hogares con acceso a computadora y hogares con acceso a Internet por área geográfica. Periodo 2017-2021 (Ver [Tabla 2](#) del Anexo)



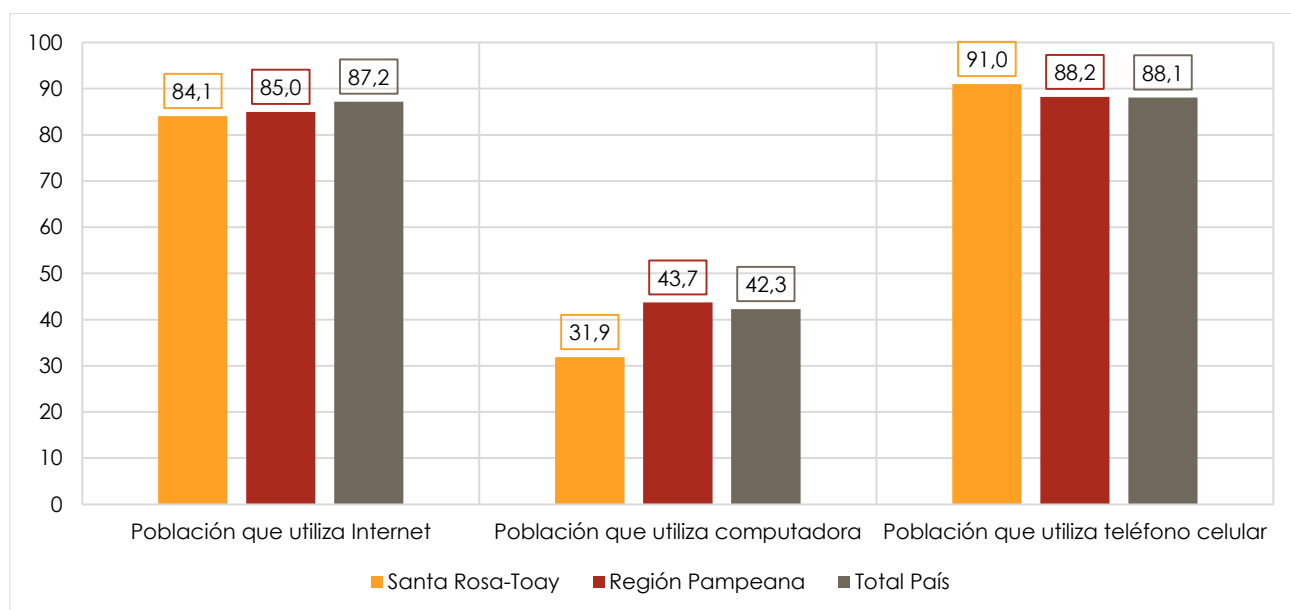
Fuente: Encuesta Permanente de Hogares. INDEC. Elaboración Dirección General de Estadística y Censos.

Con relación a la utilización de los servicios de las TICs, se puede ver que el porcentaje de población que utiliza Internet en el aglomerado (84,1%) es levemente menor que en la región (85,0%) y que en el país (87,2%).

Al comparar la utilización de computadora, en Santa Rosa-Toay (31,9%) también su utilización es menor que la Región Pampeana (43,7%) y el Total País (42,3%).

Al considerar la utilización de teléfonos celulares, en cambio, en el aglomerado (91,0%), el uso es mayor que en la región (88,2%) y el país (88,1%).

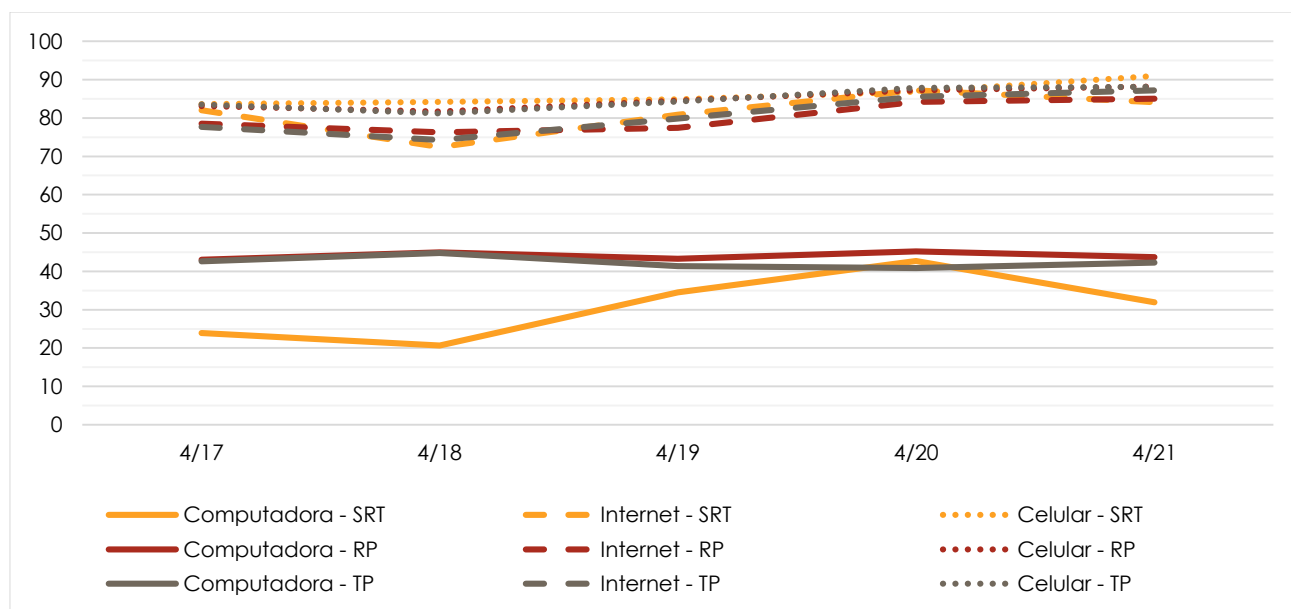
Gráfico 3. Utilización de bienes y servicios de las TICs de la población por área geográfica. 4.º trimestre 2021



Fuente: Encuesta Permanente de Hogares. INDEC. Elaboración Dirección General de Estadística y Censos.

Se puede ver que la utilización de la computadora por parte de la población del aglomerado vio un aumento considerable en 2019 y 2020, y luego disminuyó.

Gráfico 4. Utilización de bienes y servicios de las TICs de la población por área geográfica. Periodo 2017-2021 (Ver [Tabla 3](#) del Anexo)



Fuente: Encuesta Permanente de Hogares. INDEC. Elaboración Dirección General de Estadística y Censos.

Glosario

Acceso a las TIC: se refiere a la disponibilidad de bienes y servicios de las tecnologías de la información y la comunicación dentro del hogar. Se entiende como tal aquellos que estén en condiciones de ser utilizados por al menos uno de los integrantes del hogar. Se releva como condición del hogar.

Computadora: refiere al equipo de computación en el hogar, incluye computadores de escritorio y portátiles, así como tabletas electrónicas. Se excluyen otros dispositivos, como consolas de juegos o televisores inteligentes.

Internet: comprende la red informática mundial de acceso a servicios de información, comunicación, producción y transferencia de contenidos. Remite al acceso a internet en el hogar, puede ser a través de una red fija o móvil, distribuido de forma alámbrica o inalámbrica. Incluye el acceso a través de cualquier dispositivo.

Teléfono móvil o celular: se considera un teléfono portátil abonado a un servicio de telefonía móvil, comprende los sistemas analógicos y digitales.

Uso de las TIC: se refiere a la utilización de bienes y servicios de las tecnologías de la información y la comunicación que hacen las personas de 4 y más años que integran el hogar.

Anexo de tablas

Tabla 1: Aglomerados por Región

Gran Buenos Aires	Pampeana
Ciudad Autónoma de Buenos Aires	Bahía Blanca-Cerri
Partidos del Gran Buenos Aires	Concordia
Cuyo	Gran Córdoba
Gran Mendoza	Gran La Plata
Gran San Juan	Gran Rosario
Gran San Luis	Gran Paraná
Noreste	Gran Santa Fé
Corrientes	Mar del Plata
Formosa	Río Cuarto
Gran Resistencia*	Santa Rosa-Toay
Posadas	San Nicolás-Villa Constitución
Noroeste	Patagonia
Gran Catamarca	Comodoro Rivadavia-Rada Tilly
Gran Tucumán-Tafí Viejo	Neuquén-Plottier
Jujuy-Palpalá	Río Gallegos
La Rioja	Ushuaia-Río Grande
Salta	Rawson-Trelew
Santiago del Estero-La Banda	Viedma-Carmen de Patagones

*Los resultados del tercer trimestre no incluyen al aglomerado Gran Resistencia.

[\(volver al informe\)](#)

Tabla 2: Hogares con acceso a computadora y hogares con acceso a Internet por área geográfica. 2017-2021

Trimestre	Área geográfica					
	Santa Rosa-Toay		Región Pampeana		Total País	
	Computadora	Internet	Computadora	Internet	Computadora	Internet
4.º de 2017	72,7	79,5	64,6	79,1	64,3	75,9
4.º de 2018	65,2	81,5	61,3	78,8	63,0	80,3
4.º de 2019	64,9	86,8	59,8	79,4	60,9	82,9
4.º de 2020	63,8	87,1	63,6	88,5	63,8	90,0
4.º de 2021	66,4	86,9	61,9	87,3	64,2	90,4

[\(volver al informe\)](#)

Tabla 3: Utilización de bienes y servicios de las TICs de la población por área geográfica. Periodo 2017-2021

Trimestre	Área geográfica								
	Santa Rosa-Toay			Región Pampeana			Total País		
	Comp.	Int.	Cel.	Comp.	Int.	Cel.	Comp.	Int.	Cel.
4.º de 2017	23,9	82,0	83,6	43,0	78,5	83,1	42,6	77,7	83,5
4.º de 2018	20,7	72,4	84,2	45,0	76,3	81,7	44,8	74,3	81,2
4.º de 2019	34,5	80,9	84,9	43,3	77,4	84,5	41,4	79,9	84,3
4.º de 2020	42,7	87,2	86,9	45,2	84,2	87,2	40,9	85,5	87,9
4.º de 2021	31,9	84,1	91,0	43,7	85,0	88,2	42,3	87,2	88,1

[\(volver al informe\)](#)