Boletín Estadístico

N.°72

4to trimestre 2022

Ministerio de la Producción
SUBSECRETARÍA DE ESTADÍSTICA Y CENSOS
Dirección de Estadísticas Socioeconómicas

LA PAMPA
Gobierno en Acción

MINISTERIO DE LA PRODUCCIÓN
Vet. González, Fernanda

SUBSECRETARÍA DE ESTADÍSTICA Y CENSOS
Lic. Biasotti, Laura

DIRECCIÓN DE ESTADÍSTICAS SOCIOECONÓMICAS
Lic. Bualó, Juan

ÁREA DE APOYO Y SISTEMAS Y ANÁLISIS GEOESTADÍSTICO
Alanis, Pablo
Lluch, Miguel
Lic. Waiman, Tatiana

ÁREA COMUNICACIÓN INSTITUCIONAL Y RELACIONES INSTITTUCIONALES
Gómez, Cinthia
Rodriguez, Iara

ÁREA ESTADÍSTICAS ECONÓMICAS
Faidutti, Claudia
Muñoz, Marcela
Muñoz, Marcelo

ÁREA ESTADÍSTICAS SOCIODEMOGRÁFICAS
Lic. Alfonso, Francisco
Fischer, María Lujan
Lic. Kasic, Lucrecia
Prof. Lescano, Carmen E.

ÁREA ESTADÍSTICAS RURALES
Fernandez Pajon, Sabrina
Ing. Perez, Mauricio
Romero, Mauricio
Ing. Vitale, Ailin

Signos convencionales

*	Dato provisorio
e	Dato estimado por extrapolación, proyección o imputación
-	Dato igual a cero
0	Dato igual a cero por redondeo de cifra positiva
-0	Dato igual a cero por redondeo de cifra negativa
…	Dato no disponible a la fecha de presentación de resultados
..	Dato no significativo estadísticamente
.	Dato no existente
00	Dato estimado con coeficiente de valoración mayor al 10%
///	Dato que no corresponde debido a la naturaleza de las cosas o del cálculo
S	Dato confidencial por aplicación de las reglas del secreto estadístico

Tabla de contenido

Índice Precios al Consumidor. Región Pampeana 1

Cuadro 1. Variaciones porcentuales respecto al mismo mes del año anterior, según divisiones de la canasta. Región Pampeana. 4.to trimestre 2022 1

Cuadro 2. Variaciones porcentuales respecto del mes anterior. Región Pampeana. 4.to trimestre 2022 1

Canasta básica alimentaria y canasta básica total 2

Cuadro 3. Canasta básica alimentaria y básica total para una familia ejemplo. Gran Buenos Aires. 4.to trimestre 2021- 2022 2

Mercado de trabajo e Ingreso 3

Cuadro 4. Principales indicadores del mercado de trabajo. Total país. Región Pampeana y aglomerado Santa Rosa-Toay. 4.to trimestre 2021-2022 3

Cuadro 5. Pobreza en hogares. Total País, Región Pampeana y Santa Rosa-Toay. 2.do Semestre 2021-2022 4

Cuadro 6. Pobreza en personas. Total País, Región Pampeana y Santa Rosa Toay.2.do Semestre 2021-2022 4

Cuadro 7. Indigencia en hogares. Total País, Región Pampeana y Santa Rosa Toay. 2.do Semestre 2021-2022 4

Cuadro 8. Indigencia en personas. Total País, Región Pampeana y Santa Rosa Toay. 2.do Semestre 2021-2022 5

Índice de Salarios 5

Cuadro 9. Índice de salarios. Variación porcentual respecto al mismo mes del año anterior, por sectores y totales. Total país. 4.to trimestre 2021-2022 5

Gráfico 1. Índice de salarios. Variación porcentual respecto al mismo mes del año anterior, por sectores y totales. Total país. 4.to trimestre 2021-2022 6

Supermercados 6

Cuadro 10. Ventas en supermercados por grupo de artículos. La Pampa. Total. 4.to trimestre 2022 6

Cuadro 11. Ventas en supermercados por grupo de artículos. La Pampa. 4.to trimestre 2022 7

Sector Agropecuario (REPAGRO) 7

Cuadro 12. Cantidad de Declaraciones Juradas y hectáreas, según actividad declarada. La Pampa. Año 2021 7

Cuadro 13. Cantidad de partidas y hectáreas, según tenencia de la tierra y actividad declarada. La Pampa. Repagro 2021 8

Cuadro 14. Población residente en establecimientos agropecuarios. La Pampa. REPAGRO 2021 8

Producción Minera 9

Cuadro 15. Producción minera en toneladas. La Pampa. 4.to trimestre 2022 9

Gráfico 2. Producción minera en toneladas. La Pampa. 4.to trimestre 2022 10

Producción de Hidrocarburos 10

Cuadro 16. Producción de hidrocarburos. La Pampa. 4.to trimestre 2022 10

Gráfico 3. Producción de gas, en mm³. La Pampa. 4.to trimestre 2021-2022 10

Gráfico 4. Producción de petróleo, en m³. La Pampa. 4.to trimestre 2021-2022 11

Combustibles 11

Cuadro 17. Ventas de combustibles y/o derivados. Total país y porcentaje de participación La Pampa. 4.to trimestre 2021-2022 11

Gráfico 5. Ventas de combustibles y/o derivados. Participación porcentual de La Pampa en el total país. 3.er trimestre 2021-2022 12

Gas entregado y usuarios 12

Cuadro 18. Gas entregado por destino de consumo, en miles de m³ de kcal. Total país y La Pampa. 4.to trimestre 2021-2022 12

Cuadro 19. Número de usuarios por destino de consumo. Total país y La Pampa. Diciembre 2021-2022 13

Construcción Privada 13

Cuadro 20. Permisos iniciales mensuales de construcción privada. Santa Rosa y General Pico. La Pampa. 4.to trimestre 2021-2022 13

Gráfico 6. Porcentaje de permisos de construcción nueva en Santa Rosa. 4.to trimestre 2022 14

Gráfico 7. Porcentaje de permisos de construcción nueva en General Pico. 3.er trimestre 2022 14

Cuadro 21. Permisos iniciales mensuales de construcción privada. Santa Rosa y General Pico. Total 4.to trimestre 2022 15

Gráfico 8. Construcción privada. Permisos nuevos y ampliaciones. Superficie en m². Santa Rosa y General Pico. Total 3.er trimestre 2022 15

Seguridad Pública 15

Cuadro 22. Cantidad de siniestros viales por zona de ocurrencia. La Pampa. 4.to trimestre 2021-2022 15

Gráfico 9. Porcentaje de víctimas fatales* y lesionados[1] en siniestros viales. La Pampa. 4.to trimestre 2022 16

Gráfico 10. Lesionados en siniestros viales. La Pampa. 4.to trimestre 2022 16

Gráfico 11. Serie trimestral de víctimas fatales en siniestros viales. La Pampa. 4.to trimestre 2015-2022 17

Gráfico 12. Porcentaje de siniestros viales según lugar y horario de ocurrencia. La Pampa. 3.er trimestre 2022 17

Registros Pluviales 17

Turismo Nacional – E.O.H. 18

Cuadro 23. Viajeros hospedados y pernoctaciones según condición de residencia. Total país. 4.to trimestre 2022 18

Cuadro 24. Duración estadía promedio de los turistas (en días). Total país. 4.to trimestre 2022 18

Cuadro 25. Viajeros hospedados y pernoctaciones según condición de residencia. Región Patagonia. 4.to trimestre 2022 18

Cuadro 26. Duración estadía promedio de los turistas (en días). Región Patagonia. 4.to trimestre 2022 19

Cuadro 27. Viajeros hospedados y pernoctaciones según condición de residencia. Ciudad de Santa Rosa. 4.to trimestre 2022 19

Cuadro 28. Duración estadía promedio de los turistas (en días). Ciudad de Santa Rosa. 4.to trimestre 2022 19

Mercado Artesanal 19

Cuadro 29. Cantidad de piezas e importe de las ventas mensuales de artesanías en el mercado artesanal. La Pampa. 4.to trimestre 2021-2022 19

Registro de Licencias Comerciales 20

Cuadro 30. Registros de licencias comerciales activas con más de 100 habilitaciones por categoría del CLANAE 2010. La Pampa. Al 31/12/2022 20

Zona Franca 21

Cuadro 31. Usuarios directos e indirectos. Zona Franca. La Pampa. 4.to trimestre 2022 21

Cuadro 32. Movimientos totales, cantidad, valor CIF US$ y Kg. Zona Franca. La Pampa. 4.to trimestre 2022 21

Gráfico 13. Movimientos totales de mercaderías, ingresos y egresos. Zona Franca. La Pampa. 4.to trimestre 2022 22

Cuadro 33. Egresos de mercaderías. Proceso industrial. Zona Franca. La Pampa. 4.to trimestre 2022 22

Cuadro 34. Egresos de mercaderías, Proceso industrial. Zona Franca. La Pampa. 4.to trimestre 2022 22

Cuadro 35. Egresos de mercaderías sin transformación. Zona Franca. La Pampa. 4.to trimestre 2022 23

Cuadro 36. Egresos de mercaderías, sin transformación según país de origen y porcentaje. 23

Índice Precios al Consumidor. Región Pampeana

Cuadro 1. Variaciones porcentuales respecto al mismo mes del año anterior, según divisiones de la canasta. Región Pampeana. 4.to trimestre 2022

Capítulos	Octubre	Noviembre	Diciembre
Nivel general	**76,1**	**84,8**	**94,2**
Alimentos y bebidas no alcohólicas	78,0	85,0	93,3
Bebidas alcohólicas y tabaco	68,6	80,5	94,0
Prendas de vestir y calzado	102,4	112,4	120,5
Vivienda, agua, electricidad y otros combustibles	53,8	65,6	73,0
Equipamiento y mantenimiento del hogar	77,7	87,4	97,8
Salud	72,2	80,0	90,8
Transporte	71,0	79,9	91,0
Comunicación	50,2	61,7	67,3
Recreación y cultura	67,9	73,7	81,8
Educación	74,6	83,3	88,7
Restaurantes y hoteles	81,9	92,7	105,6
Bienes y servicios varios	75,0	84,9	95,0

Fuente: INDEC. Índice de Precios al Consumidor. Elaboración Subsecretaría de Estadística y Censos. Ministerio de la Producción de La Pampa

Cuadro 2. Variaciones porcentuales respecto del mes anterior. Región Pampeana. 4.to trimestre 2022

Capítulos	Octubre	Noviembre	Diciembre
Nivel general	**6,1**	**4,9**	**5,1**
Alimentos y bebidas no alcohólicas	5,6	3,9	4,5
Bebidas alcohólicas y tabaco	5,8	7,1	7,5
Prendas de vestir y calzado	6,9	4,9	3,8
Vivienda, agua, electricidad y otros combustibles	6,7	7,7	4,4
Equipamiento y mantenimiento del hogar	5,5	5,5	5,5
Salud	7,3	4,5	6,0
Transporte	4,8	5,2	6,1
Comunicación	11,0	7,6	3,5
Recreación y cultura	6,0	3,4	4,7
Educación	5,5	5,0	2,9
Restaurantes y hoteles	7,2	5,9	6,7
Bienes y servicios varios	5,7	5,7	5,5

Fuente: INDEC. Índice de Precios al Consumidor. Elaboración Subsecretaría de Estadística y Censos. Ministerio de la Producción de La Pampa

Canasta básica alimentaria y canasta básica total

La Canasta Básica Alimentaria (CBA) se determina en base a los requerimientos normativos kilos calóricos y proteicos imprescindibles para que un varón adulto entre 30 y 60 años de actividad moderada cubra durante un mes esas necesidades.

La Canasta Básica Total (CBT) se determina ampliando a la CBA considera los bienes y servicios no alimentarios. La estimación se obtiene mediante la aplicación del coeficiente de Engel, definido como la relación entre los gastos alimentarios y los gastos totales observados en la población de referencia.

Cuadro 3. Canasta básica alimentaria y básica total para una familia ejemplo[1]. Gran Buenos Aires. 4.to trimestre 2021- 2022

Periodo	Gran Buenos Aires		
	Canasta Básica Alimentaria Línea de indigencia	Inversa del Coeficiente de Engel	Canasta Básica Total Línea de pobreza
	$	(%)	$
Año 2021			
Octubre	10.008,20	2,34	23.419,19
Noviembre	10.266,79	2,33	23.921,62
Diciembre	10.667,86	2,31	24.642,76
Año 2022			
Octubre	20.098,92	2,25	45.222,57
Noviembre	20.715,93	2,28	47.232,32
Diciembre	21.743,48	2,27	49.357,70

Fuente: Informes técnicos CBA-CBT. INDEC. Elaboración Subsecretaría de Estadística y Censos. Ministerio de la Producción de La Pampa

[1] Familia ejemplo: cuatro miembros. Compuesta por un jefe varón de 35 años, su esposa de 31 años, un hijo de 5 y una hija de 8 años. Los hogares serán considerados pobres si su ingreso es menor al valor de la CBT que le corresponde e indigentes si su ingreso es inferior a la CBA correspondiente.

Mercado de trabajo e Ingreso

Cuadro 4. Principales indicadores del mercado de trabajo. Total país. Región Pampeana y aglomerado Santa Rosa-Toay. 4.to trimestre 2021-2022

Tasas / Región	4.to trimestre	
	2021	2022
	%	
Actividad		
Total país	46,9	47,6
Región Pampeana	47,5	48,8
Santa Rosa-Toay	**46,6**	**47,1**
Empleo		
Total país	43,6	44,6
Región Pampeana	44,0	44,9
Santa Rosa-Toay	**43,4**	**43,8**
Desocupación		
Total país	7,0	6,3
Región Pampeana	7,4	6,5
Santa Rosa-Toay	**6,9**	**7.0**
Subocupación		
Total país	12,1	10,9
Región Pampeana	12,6	12,0
Santa Rosa-Toay	**16,7**	**14,8**

Fuente: Encuesta Permanente de Hogares. INDEC. Elaboración Subsecretaría de Estadística y Censos. Ministerio de la Producción de La Pampa

Santa Rosa - Toay	**Población** 130.531	
	Población Económicamente Activa 61.333	
	Ocupados 56.210	**Desocupados** 5.123

- **Población económicamente activa:** La integran las personas que tienen una ocupación o la están buscando activamente.
- **Población desocupada:** Se refiere a personas que no teniendo ocupación y están buscando activamente trabajo.
- **Subocupados visibles u Horarios:** Población ocupada que trabaja menos de 35 horas semanales y desea trabajar más.

- **Tasa de actividad:** Calculada como porcentaje entre la población económicamente activa y la población total.
- **Tasa de empleo:** Calculada como porcentaje entre la población ocupada y población total.
- **Tasa de Desocupación:** Calculada como porcentaje entre la población desocupada y la población económicamente activa.
- **Tasa de subocupación horaria:** Calculada como porcentaje entre la población subocupada y la población económicamente activa.

Cuadro 5. Pobreza en hogares. Total País, Región Pampeana y Santa Rosa-Toay. 2.do Semestre 2021-2022

Región / Aglomerado	2021	2022
	2.do sem.	2.do sem
Total País	27,9	29,6
Región Pampeana	26,2	26,6
Santa Rosa-Toay	**23,7**	**29,5**

([1])Coeficiente de variación (CV) mayor a 16%
Fuente: INDEC. Dirección de Encuesta Permanente de Hogares. Elaboración Subsecretaría de Estadística y Censos. Ministerio de la Producción de La Pampa

Cuadro 6. Pobreza en personas. Total País, Región Pampeana y Santa Rosa Toay.2.do Semestre 2021-2022

Región / Aglomerado	2021	2022
	2.do sem.	2.do sem.
Total País	37,3	39,2
Región Pampeana	35,3	36,3
Santa Rosa-Toay	**33,3**([1])	**41,7**

([1])Coeficiente de variación (CV) mayor a 16%
Fuente: INDEC. Dirección de Encuesta Permanente de Hogares. Elaboración. Subsecretaría de Estadística y Censos. Ministerio de la Producción de La Pampa

Cuadro 7. Indigencia en hogares. Total País, Región Pampeana y Santa Rosa Toay. 2.do Semestre 2021-2022

Región / Aglomerado	2021	2022
	2.do Sem.	2.do Sem.
Total País	6,1	6,2
Región Pampeana	5,8	5,2
Santa Rosa-Toay	**9,1**([1])	**8,6**([1])

([1])Coeficiente de variación (CV) mayor a 16%
Fuente: INDEC. Dirección de Encuesta Permanente de Hogares. Elaboración. Subsecretaría de Estadística y Censos. Ministerio de la Producción de La Pampa

Cuadro 8. Indigencia en personas. Total País, Región Pampeana y Santa Rosa Toay. 2.do Semestre 2021-2022

Región / Aglomerado	2021	2022
	2.do sem.	2.do sem.
Total País	8,2	8,1
Región Pampeana	7,6	7,4
Santa Rosa-Toay	**13,8**(1)	**13,2**(1)

(1)Coeficiente de variación (CV) mayor a 16%
Fuente: INDEC. Dirección de Encuesta Permanente de Hogares. Elaboración. Subsecretaría de Estadística y Censos. Ministerio de la Producción de La Pampa

Índice de Salarios

El índice de salarios estima la evolución de los salarios pagados en la economía aislando el indicador de variaciones relacionadas con conceptos tales como la cantidad de horas trabajadas, descuentos por ausentismo, premios por productividad y todo otro concepto asociado al desempeño o a las características de los individuos concretos.

Cuadro 9. Índice de salarios. Variación porcentual respecto al mismo mes del año anterior, por sectores y totales. Total país. 4.to trimestre 2021-2022

Periodo	Sector registrado		Total registrado(1)	Sector privado no registrado(2)	Total de índices de salarios
	Sector privado registrado	Sector público			
			%		
2021					
Octubre	52,8	56,7	54,2	38,4	51,2
Noviembre	55,5	58,6	56,5	34,4	52,2
Diciembre	55,3	58,6	56,5	40,6	53,4
2022					
Octubre	83,0	82,2	82,7	70,7	80,7
Noviembre	88,0	87,5	87,8	74,1	85,5
Diciembre	93,8	99,4	95,8	65,4	90,4

(1) Se corresponde con lo establecido en el "Anexo II. Metodología para el cálculo del coeficiente de variación de salarios (C.V.S.)", del Decreto 1.242/02
Fuente: INDEC. Dirección Nacional de Estadística de Precios. Dirección de Índices de Precios de la Producción. Elaboración Subsecretaría de Estadística y Censos. Ministerio de la Producción de La Pampa

Gráfico 1. Índice de salarios. Variación porcentual respecto al mismo mes del año anterior, por sectores y totales. Total país. 4.to trimestre 2021-2022

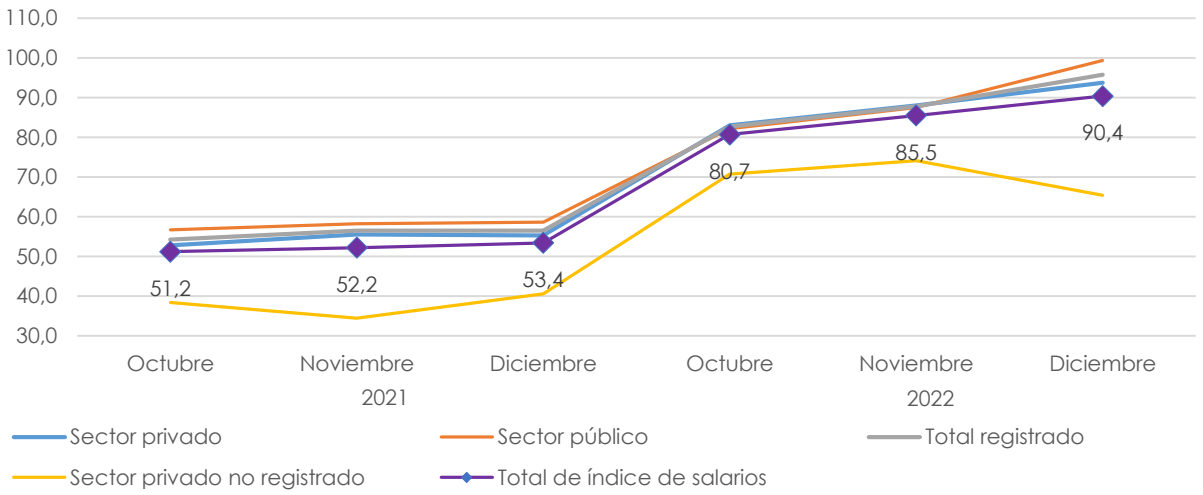

Fuente: INDEC. Dirección Nacional de Estadística de Precios. Dirección de Índices de Precios de la Producción. Elaboración Subsecretaría de Estadística y Censos. Ministerio de la Producción de La Pampa

Supermercados

Cuadro 10. Ventas en supermercados por grupo de artículos. La Pampa. Total. 4.to trimestre 2022

Grupo de artículos	2022
	4.to trimestre
	Miles de pesos
Total	**9.520.547**
Bebidas	1.384.979
Almacén	2.719.454
Panadería	218.758
Lácteos	727.324
Carnes	945.206
Verdulería y frutería	616.737
Alimentos preparados y rotisería	56.068
Artículos de limpieza y perfumería	1.238.273
Indumentaria, calzado y textiles para el hogar	225.117
Electrónicos y artículos para el hogar	547.038
Otros	841.593

Fuente: Encuesta de supermercados. INDEC. Elaboración Subsecretaría de Estadística y Censos. Ministerio de la Producción de La Pampa

Cuadro 11. Ventas en supermercados por grupo de artículos. La Pampa. 4.to trimestre 2022

Grupo de artículos	2022		
	Octubre	Noviembre	Diciembre
	Miles de pesos		
Total	**2.649.146**	**2.953.731**	**3.917.669**
Bebidas	285.943	361.557	737.478
Almacén	780.610	822.523	1.116.322
Panadería	62.841	67.285	88.632
Lácteos	234.009	236.924	256.392
Carnes	300.940	289.410	354.855
Verdulería y frutería	182.540	193.879	240.318
Alimentos preparados y rotisería	15.605	16.577	23.887
Artículos de limpieza y perfumería	371.730	392.719	473.825
Indumentaría, calzado y textiles para el hogar	66.182	67.298	91.637
Electrónicos y artículos para el hogar	129.771	243.211	174.057
Otros	218.977	262.349	360.268

Fuente: Encuesta de supermercados. INDEC. Elaboración Subsecretaría de Estadística y Censos. Ministerio de la Producción de La Pampa

Sector Agropecuario (REPAGRO)

El REPAGRO (Registro Provincial de Producción Agropecuaria) es un registro *online,* se creó el 3/10/1991 bajo la ley provincial 1.341, tiene carácter de declaración jurada y con una periodicidad anual obligatoria. Su objetivo es centralizar toda la información disponible del sector agropecuario.

Cuadro 12. Cantidad de Declaraciones Juradas y hectáreas, según actividad declarada. La Pampa. Año 2021

Actividad	Total de DDJJ	Ha.
Total provincial	**12.205**	**9.613.575**
Ganadería	5.230	6.996.918
Agricultura	1.439	461.283
Tambo	26	4.773
Mixto	2.375	1.566.354
Mixto c/Tambo	89	64.572
Futuras Operaciones	842	-
Sin Actividad	100	62.551
Mixto c/ Coto de Caza	146	427.144
Certificado de Excepción	132	-

(continúa)

Cuadro 12. *(conclusión)*

Actividad	Total de DDJJ	Ha.
Pastoreo	1.630	-
Contratista	110	-
Coto de Caza	7	29.980
Horticultura/Fruticultura	13	-
Cunicultura	1	-
Ferias	9	-
Frigorífico	7	-
Barracas	1	-
Consignatarios	8	-
Planta Silos	40	-

Fuente: Registro Provincial de Producción Agropecuaria. Elaboración Subsecretaría de Estadística y Censos. Ministerio de Producción de La Pampa

Cuadro 13. Cantidad de partidas y hectáreas, según tenencia de la tierra y actividad declarada. La Pampa. Repagro 2021

Tenencia de la tierra	Total de partidas	Ha.
Total provincia	**22.895**	**9.613.575**
Propietario	11.614	6.136.921
Arrendatario	7.140	2.791.534
Ocupante con permiso	1.084	517.752
Ocupante de hecho	129	41.397
Otras formas de tenencia	587	125.971
Otras formas pastoreo	2.189	-
Otras formas contratista	152	-

Fuente: Registro Provincial de Producción Agropecuaria. Elaboración Subsecretaría de Estadística y Censos. Ministerio de La Producción de La Pampa

Cuadro 14. Población residente en establecimientos agropecuarios. La Pampa. REPAGRO 2021

Población residente	Varones			
	Hasta 14 años	15 a 39 años	40 a 64 años	65 y más años
Total provincial	**823**	**2.554**	**4.162**	**1.603**
Productor/Socio	-	305	1.735	989
Familiar del Productor/Socio	206	473	562	290
Trabajador no familiar	-	1.269	1.636	191
Otros residentes	617	507	229	133

(Continúa)

Cuadro 14 *(continúa)*

Población residente	Mujeres			
	Hasta 14 años	15 a 39 años	40 a 64 años	65 y más años
Total provincial	**612**	**1.017**	**1.418**	**841**
Productor/Socio	-	67	522	512
Familiar del Productor/Socio	103	225	346	270
Trabajador no familiar	-	183	237	10
Otros residentes	509	542	313	49

(continua)

Cuadro 14. *(conclusión)*

Población residente	Total general
Total provincial	**13.030**
Productor/Socio	4.130
Familiar del Productor/Socio	2.475
Trabajador no familiar	3.526
Otros residentes	2.899

Fuente: Registro Provincial de Producción Agropecuaria. Elaboración Subsecretaría de Estadística y Censos. Ministerio de la Producción de La Pampa

Producción Minera

Cuadro 15. Producción minera en toneladas. La Pampa. 4.to trimestre 2022

Periodo	$ClNa_2$	Arena de río	Arena de médano	Ripio / Calcáreo	Tosca	Canto Rodado	SO_4Na_2	Piedra partida	Otros*
	Toneladas (en miles)								
4.to trim. 2022	**96.992,73**	**7.344,00**	**18.862,00**	**44.991,20**	**46.431,15**	**13.137,00**	**-**	**544,00**	**280,00**
Octubre	34.626,98	2.737,00	2.681,00	12.945,80	17.494,27	5.440,00	-	209,00	-
Noviembre	34.022,56	2.897,50	2.273,00	18.021,80	19.391,83	4.081,00	-	306,00	280,00
Diciembre	28.343,19	1.709,50	13908,00	14.023,60	9.615,05	3.616,00	-	29,00	-

Nota: Los datos de despachos detallados no son fijos (definitivos), son parciales, en base a lo presentado hasta la fecha por los productores mineros, las DDJJ no siempre son presentadas a término
*Riolita
Fuente: Secretaría de Energía y Minería. Subsecretaría de Hidrocarburos y Minería Provincia de La Pampa. Elaboración Subsecretaría de Estadística y Censos. Ministerio de la Producción de La Pampa

Gráfico 2. Producción minera en toneladas. La Pampa. 4.to trimestre 2022

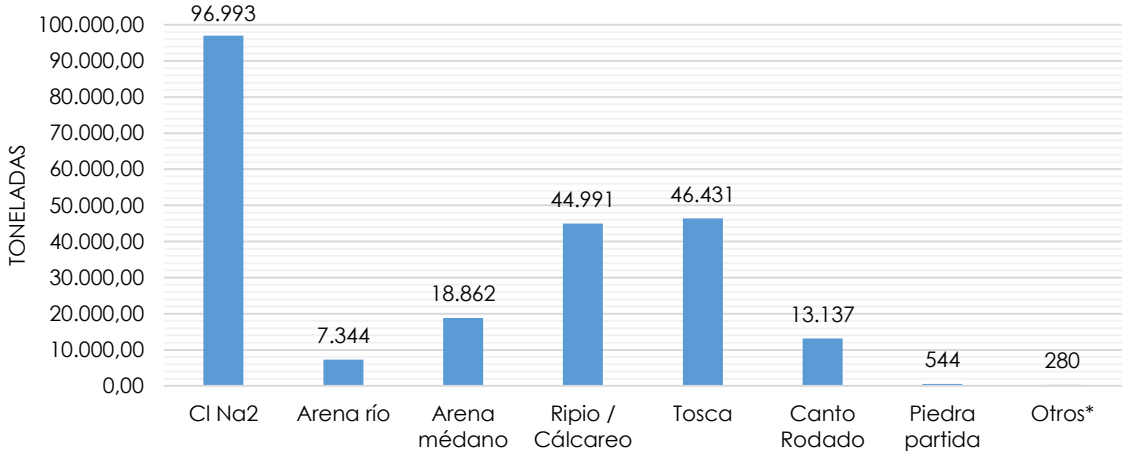

*Otros: Riolita
Fuente: Subsecretaría de Hidrocarburos y Minería Provincia de La Pampa. Elaboración Subsecretaría de Estadística y Censos. Ministerio de la Producción de La Pampa

Producción de Hidrocarburos

Cuadro 16. Producción de hidrocarburos. La Pampa. 4.to trimestre 2022

Periodo	Gas	Petróleo
	mm³	m³
4.to trimestre 2021	**64.105**	**217.232**
4.to trimestre 2022	**70.774**	**214.887**
Octubre	24.110	73.785
Noviembre	23.563	68.494
Diciembre	23.101	72.609

Fuente: Subsecretaría de Hidrocarburos y Minería. Secretaría de Energía y Minería de la Provincia de La Pampa. Elaboración Subsecretaría de Estadística y Censos. Ministerio de la Producción de La Pampa

Gráfico 3. Producción de gas, en mm³. La Pampa. 4.to trimestre 2021-2022

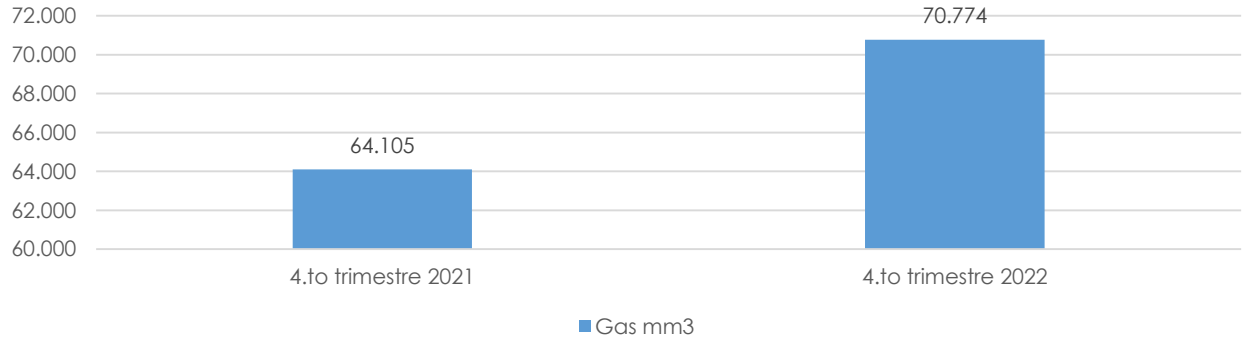

Fuente: Subsecretaría de Hidrocarburos y Minería. Secretaría de Energía y Minería de la Provincia de La Pampa. Elaboración Subsecretaría de Estadística y Censos. Ministerio de la Producción de La Pampa

Gráfico 4. Producción de petróleo, en m³. La Pampa. 4.to trimestre 2021-2022

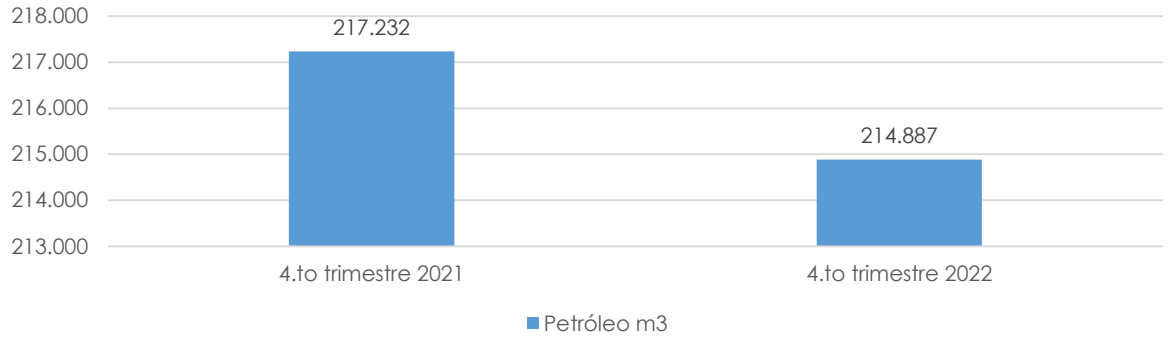

Fuente: Subsecretaría de Hidrocarburos y Minería. Secretaría de Energía y Minería de la Provincia de La Pampa. Elaboración Subsecretaría de Estadística y Censos. Ministerio de la Producción de La Pampa

Combustibles

Cuadro 17. Ventas de combustibles y/o derivados. Total país y porcentaje de participación La Pampa. 4.to trimestre 2021-2022

Grupo de combustibles/derivados	Unidad de medida	3.er trimestre 2021			3.er trimestre 2022		
		Total país	La Pampa	% Participación de La Pampa	Total país	La Pampa	% Participación de La Pampa
Total		**6.488.472**	**133.603**	**2,06**	**6.772.794**	**131.627**	**1,94**
Aerokerosene	m³	251.818	187	0,75	414.194	75	0,02
Aeronaftas	m³	2.658	20	-	2.347	21	0,89
Bases Lubricantes	m³	1.344	-	-	890	-	-
Diesel Oil	m³	-	-	0,43	-	-	-
Fuel Oil	m³	30.700	132	2,58	70.536	82	0,12
Gas Oil	m³	3.670.319	94.644	1,82	3.690.501	93.068	2,52
Grasas[2]	t	1.327	24	0,23	1.378	23	1,69
Kerosene	m³	2.177	5	1,38	1.959	17	0,87
Nafta Super > 93 Ron [3]	m³	1.799.074	24.850	1,88	1.879.940	25.790	1,37
Nafta Ultra > 97 Ron [3]	m³	729.054	13.741	0,07	711.049	12.551	1,77

[2] Unidad de medida: Toneladas
[3] Ron: Número de octanos de cada tipo de nafta
Fuente: Refinación y Comercialización de petróleo, gas y derivados. Ministerio de Desarrollo Productivo de la Nación. Elaboración Subsecretaría de Estadística y Censos. Ministerio de la Producción de La Pampa

Gráfico 5. Ventas de combustibles y/o derivados. Participación porcentual de La Pampa en el total país. 3.er trimestre 2021-2022

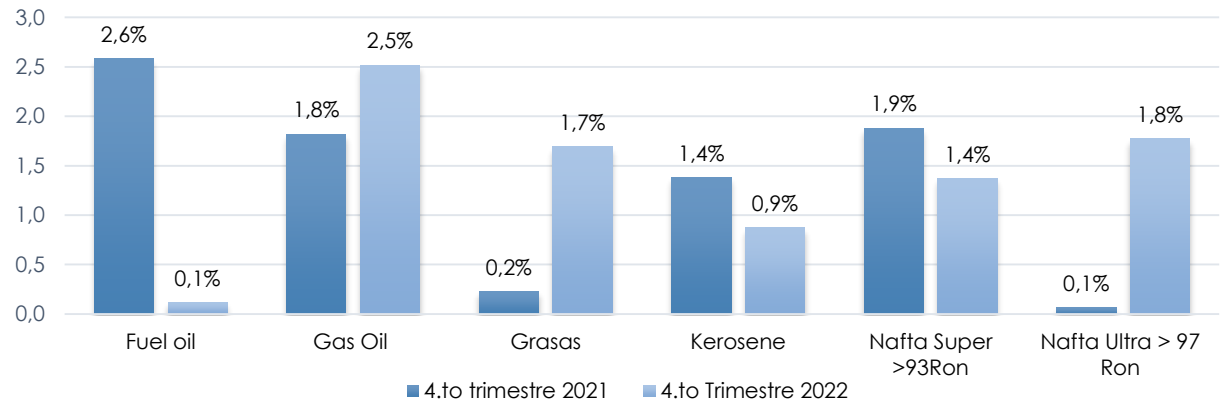

Fuente: Refinación y comercialización de petróleo, gas y derivados. Ministerio de Desarrollo Productivo de la Nación. Elaboración Subsecretaría de Estadística y Censos. Ministerio de la producción de La Pampa

Gas entregado y usuarios

Cuadro 18. Gas entregado por destino de consumo, en miles de m³ de kcal. Total país y La Pampa. 4.to trimestre 2021-2022

Destinos de consumo	Gas entregado		Residencial		Comercial		Entes oficiales	
	Total País	La Pampa	Total País	La Pampa	Total País	La Pampa	Total País	La Pampa
	miles de m³ de 9300 kcal.							
4.to trim. 2021	6.887.101	49.378	1.548.894	36.041	221.276	2.262	62.220	1.329
4.to trim. 2022	6.459.287	40.312	1.482.127	26.734	247.369	2.145	63.911	1.192

(continúa)

Cuadro 18. *(Conclusión)*

Destinos de consumo	Industria		Centrales Eléctricas		GNC	
	Total País	La Pampa	Total País	La Pampa	Total País	La Pampa
	miles de m3 de 9300 kcal.					
4.to trim. 2021	2.496.016	7.665	1.822.202	-	633.702	2.081
4.to trim. 2022	2.507.175	8.327	1.465.793	-	-	-

Fuente: Ente Nacional Regulador del Gas (ENARGAS). Licenciatarias de distribución. Elaboración Subsecretaría de Estadística y Censos. Ministerio de la Producción de La Pampa

Cuadro 19. Número de usuarios por destino de consumo. Total país y La Pampa. Diciembre 2021-2022

Periodo	Total de usuarios		Residencial		Comercial		Entes oficiales	
	Total País	La Pampa	Total País	La Pampa	Total País	La Pampa	Total País	La Pampa
31/12/2021	9.049.112	142.017	8.680.031	131.085	302.696	8.660	41.695	2.047
31/12/2022	9.121.323	144.555	8.752.677	133.465	302.343	8.803	41.790	2.065

(continúa)

Cuadro 19. *(conclusión)*

Periodo	Industria		Centrales Eléctricas		GNC	
	Total País	La Pampa	Total País	La Pampa	Total País	La Pampa
31/12/2021	22.474	211	58	-	2.055	14
31/12/2022	22.283	208	65	-	-	-

Fuente: Ente Nacional Regulador del Gas (ENARGAS). Licenciatarias de distribución. Elaboración Subsecretaría de Estadística y Censos. Ministerio de la Producción de La Pampa

Construcción Privada

Cuadro 20. Permisos iniciales mensuales de construcción privada. Santa Rosa y General Pico. La Pampa. 4.to trimestre 2021-2022

Periodo	Santa Rosa				General Pico			
	Construcción nueva		Ampliaciones		Construcción nueva		Ampliaciones	
	N.° permisos	Superficie (m²)	N.° permisos	Superficie (m²)	N.° permisos	Superficie (m²)	N.° permisos	Superficie (m²)
4.to trim. 2021	**118**	**12.019**	**189**	**18.557**	**48**	**11.554**	**212**	**9.145**
4.to trim. 2022	**71**	**15.924**	**166**	**11.396**	**93**	**26.393**	**180**	**16.569**
Octubre	30	5.263	59	3.745	37	17.500	117	9.970
Noviembre	23	7.244	58	3.614	19	1.847	37	4.733
Diciembre	18	3.417	49	4.037	37	7.046	26	1.866

Fuente: Dirección de Obras Particulares y Catastro. Municipios de Santa Rosa y General Pico. Elaboración Subsecretaría de Estadística y Censos. Ministerio de la Producción de La Pampa

Gráfico 6. Porcentaje de permisos de construcción nueva en Santa Rosa. 4.to trimestre 2022

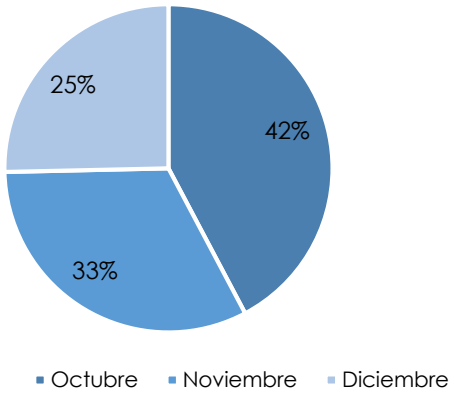

Fuente: Dirección de Obras Particulares y Catastro. Municipios de Santa Rosa y General Pico. Elaboración Subsecretaría de Estadística y Censos. Ministerio de la Producción de La Pampa

Gráfico 7. Porcentaje de permisos de construcción nueva en General Pico. 3.er trimestre 2022

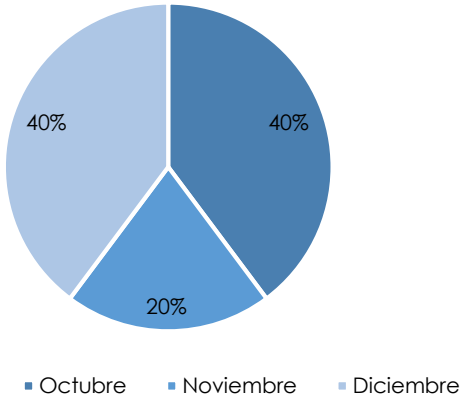

Fuente: Dirección de Obras Particulares y Catastro. Municipios de Santa Rosa y General Pico. Elaboración Subsecretaría de Estadística y Censos. Ministerio de la Producción de La Pampa

Cuadro 21. Permisos iniciales mensuales de construcción privada. Santa Rosa y General Pico. Total 4.to trimestre 2022

Periodo	Construcciones nuevas		Ampliaciones	
	Cantidad	Superficie en m²	Cantidad	Superficie en m²
Total general	**164**	**42.317**	**346**	**27.965**
Julio	67	22.763	176	13.715
Agosto	42	9.091	95	8.347
Septiembre	55	10.463	75	5.903

Fuente: Dirección de obras Particulares y Catastro. Municipios Santa Rosa y General Pico. Departamentos de Permisos de Edificación. Elaboración Subsecretaría de Estadística y Censos. Ministerio de la Producción de La Pampa

Gráfico 8. Construcción privada. Permisos nuevos y ampliaciones. Superficie en m². Santa Rosa y General Pico. Total 3.er trimestre 2022

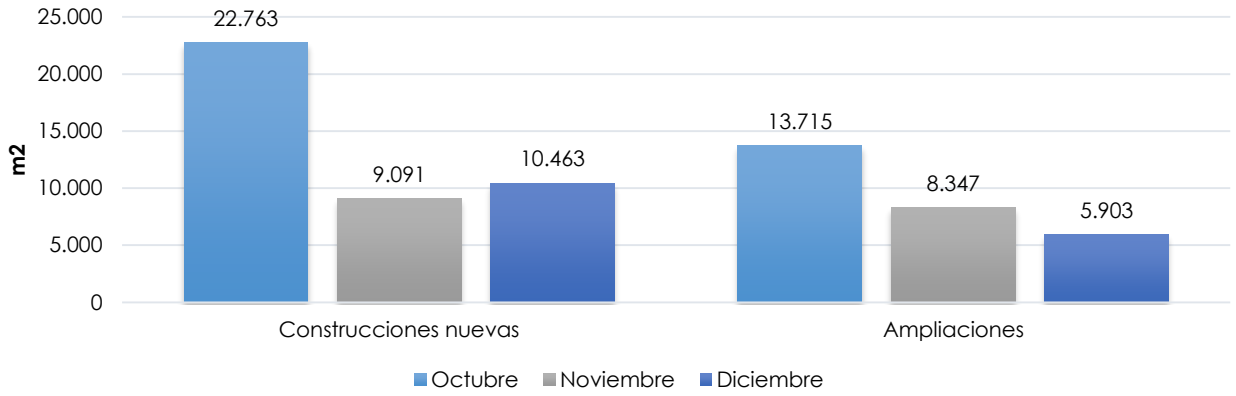

Fuente: Dirección de Obras Particulares y Catastro. Municipios de Santa Rosa y General Pico. Departamento de Permisos de Edificación. Elaboración Subsecretaría de Estadística y Censos. Ministerio de la Producción de La Pampa

Seguridad Pública

Cuadro 22. Cantidad de siniestros viales por zona de ocurrencia. La Pampa. 4.to trimestre 2021-2022

Periodo	Accidentes			Zona de ocurrencia	
	Total	Víctimas fatales	Lesionados	Urbana	Rural
4.to trimestre 2021	**884**	**7**	**407**	**862**	**22**
4.to trimestre 2022	**888**	**14**	**306**	**840**	**48**
Octubre	314	5	104	304	10
Noviembre	289	4	101	266	23
Diciembre	285	5	101	270	15

Fuente: Jefatura de Policía de la Provincia de La Pampa. Departamento Operaciones Policiales. División de accidentología D-3. Elaboración Subsecretaría de Estadística y Censos. Ministerio de la Producción de La Pampa

Gráfico 9. Porcentaje de víctimas fatales* y lesionados[1] en siniestros viales. La Pampa. 4.to trimestre 2022

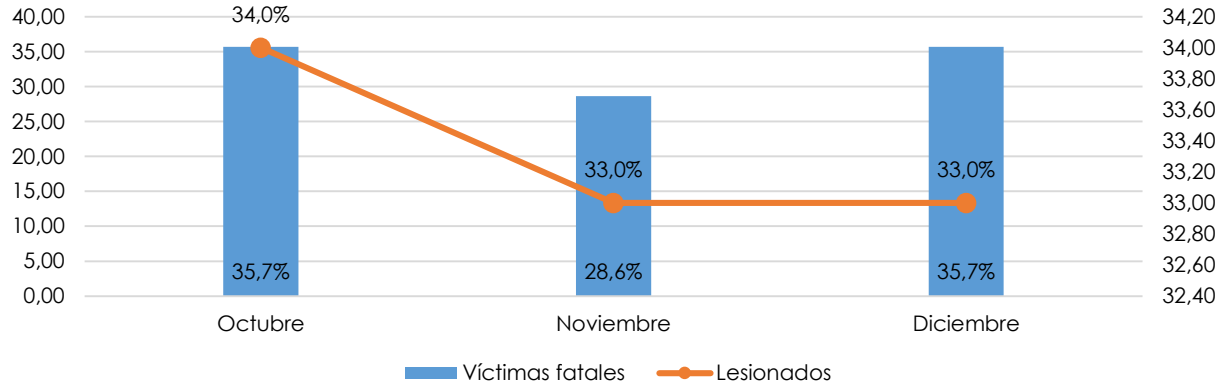

[1]Incluye lesionados leves y graves
Fuente: Jefatura de Policía de la Provincia de La Pampa. Departamento Operaciones Policiales. División de accidentología D-3. Elaboración Subsecretaría de Estadística y Censos. Ministerio de la Producción de La Pampa

Gráfico 10. Lesionados en siniestros viales. La Pampa. 4.to trimestre 2022

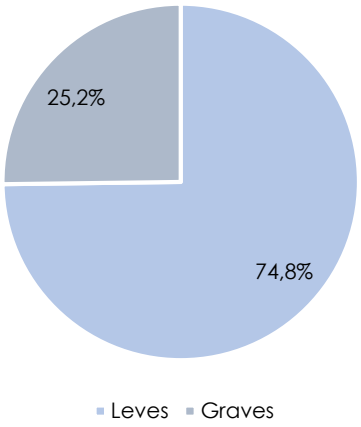

Fuente: Policía de La Pampa. Departamento Operaciones Policiales. División accidentología D-3. Elaboración Subsecretaría de Estadística y Censos. Ministerio de la Producción de La Pampa

Gráfico 11. Serie trimestral de víctimas fatales en siniestros viales. La Pampa. 4.to trimestre 2015-2022

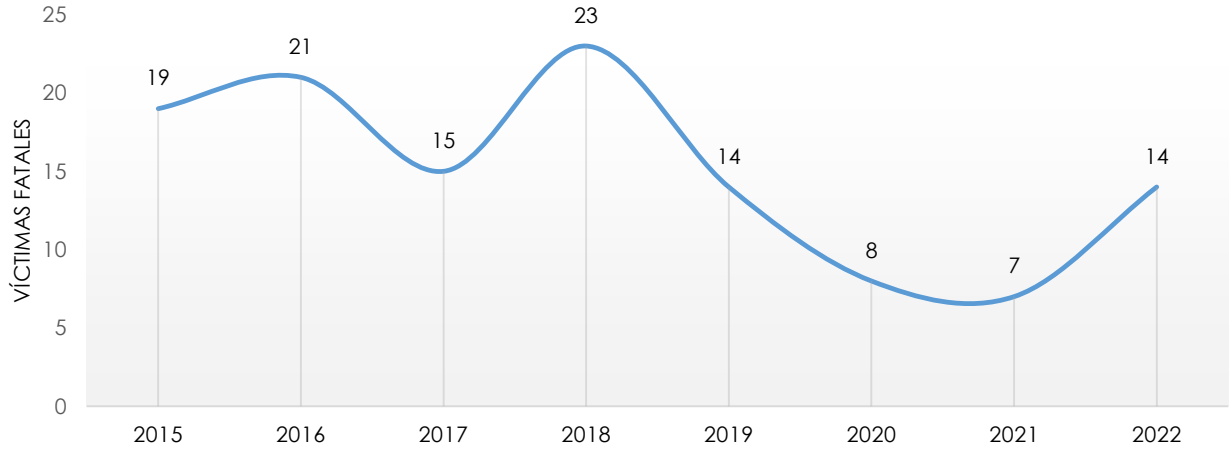

Fuente: Policía de La Pampa. Departamento Operaciones Policiales. División de accidentología D-3. Elaboración Subsecretaría de Estadística y Censos. Ministerio de la Producción de La Pampa

Gráfico 12. Porcentaje de siniestros viales según lugar y horario de ocurrencia. La Pampa. 3.er trimestre 2022

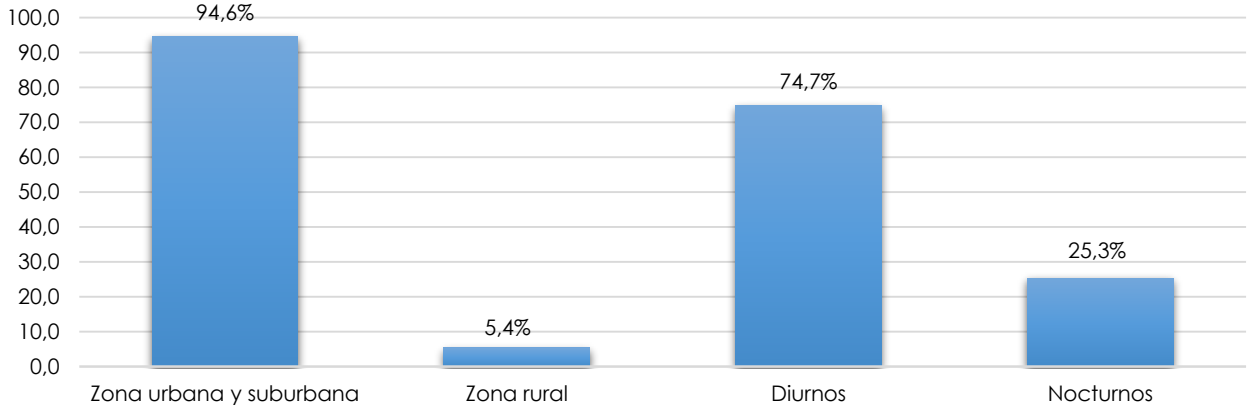

Fuente: Policía de La Pampa. Departamento Operaciones Policiales. División de accidentología D-3. Elaboración Subsecretaría de Estadística y Censos. Ministerio de la Producción de La Pampa

Registros Pluviales

Durante el **4.to trimestre 2022, no se registraron precipitaciones en toda la provincia**.

Turismo Nacional – E.O.H.

Estadía promedio: cociente entre las plazas ocupadas y la cantidad de viajeros.
Pernoctaciones: cantidad de noches que los turistas se alojaron en establecimientos hoteleros y parahoteleros.
Viajeros hospedados: número de personas alojadas en establecimiento hoteleros y parahoteleros.
Región Patagonia: provincias de La Pampa, Neuquén, Río Negro, Chubut, Santa Cruz y Tierra del Fuego, Antártida e Islas del Atlántico Sur.

Cuadro 23. Viajeros hospedados y pernoctaciones según condición de residencia. Total país. 4.to trimestre 2022

Periodo	Total de viajeros hospedados*	Residentes	No residentes	Total de pernoctaciones*	Residentes	No residentes
Octubre	1.762.428	1.462.773	299.655	4.215.980	3.521.519	694.461
Noviembre	1.717.622	1.374.494	343.128	3.959.547	3.200.136	759.411
Diciembre	1.514.037	1.171.173	342.864	3.664.343	2.901.833	762.510

*Datos provisorios
Nota: el número de pernoctaciones es equivalente al número de plazas
Fuente: INDEC. Encuesta de Ocupación Hotelera 2022. Elaboración Subsecretaría de Estadística y Censos. Ministerio de la Producción de La Pampa

Cuadro 24. Duración estadía promedio de los turistas (en días). Total país. 4.to trimestre 2022

Duración de la estadía promedio de los turistas (en días)	4.to trimestre 2022		
	Octubre	Noviembre	Diciembre
Total país	2,4	2,3	2,4
Residentes	2,4	2,3	2,5
No residentes	2,3	2,2	2,2

Fuente: INDEC. Encuesta de Ocupación Hotelera 2022. Elaboración Subsecretaría de Estadística y Censos. Ministerio de la Producción de La Pampa

Cuadro 25. Viajeros hospedados y pernoctaciones según condición de residencia. Región Patagonia. 4.to trimestre 2022

Periodo	Región Patagonia					
	Viajeros Hospedados	Residentes	No residentes	Pernoctaciones*	Residentes	No residentes
Octubre	**321.968**	261.128	60.840	**908.071**	759.066	149.005
Noviembre	**339.055**	258.835	80.220	**819.603**	642.576	177.027
Diciembre	**343.711**	246.240	97.471	**829.998**	596.969	233.029

* Datos provisorios
Nota: el número de pernoctaciones es equivalente al número de plazas
Fuente: INDEC. Encuesta de Ocupación Hotelera 2022. Elaboración Subsecretaría de Estadística y Censos. Ministerio de la Producción de La Pampa

Cuadro 26. Duración estadía promedio de los turistas (en días). Región Patagonia. 4.to trimestre 2022

Duración estadía promedio de los turistas (en días)	4.to trimestre 2022		
	Octubre	Noviembre	Diciembre
Región Patagonia	**2,8**	**2,4**	**2,4**
Residentes	2,9	2,5	2,4
No Residentes	2,4	2,2	2,4

Fuente: INDEC. Encuesta de Ocupación Hotelera 2022. Elaboración Subsecretaría de Estadística y Censos. Ministerio de la Producción de La Pampa

Cuadro 27. Viajeros hospedados y pernoctaciones según condición de residencia. Ciudad de Santa Rosa. 4.to trimestre 2022

Periodo	Santa Rosa					
	Total de viajeros hospedados	Residentes	No residentes	Total de pernoctaciones	Residentes	No Residentes
Octubre	...	...	...	...	...	...
Noviembre	**11.147**	10.691	456[1]	**16.159**	15.571	588[1]
Diciembre	...	...	...	...	...	...

[1] Estimación con coeficiente de variación superior a 20%
Fuente: INDEC. Encuesta de Ocupación Hotelera 2022. Elaboración Subsecretaría de Estadística y Censos. Ministerio de la Producción de La Pampa

Cuadro 28. Duración estadía promedio de los turistas (en días). Ciudad de Santa Rosa. 4.to trimestre 2022

Duración estadía promedio (en días)	4.to trimestre 2022		
	Octubre	Noviembre	Diciembre
Santa Rosa	...	**1,4**	...
Residentes	...	1,5	...
No residentes	...	1,3	...

Fuente: INDEC. Encuesta de Ocupación Hotelera 2022. Elaboración Subsecretaría de Estadística y Censos. Ministerio de la Producción de La Pampa

Mercado Artesanal

Cuadro 29. Cantidad de piezas e importe de las ventas mensuales de artesanías en el mercado artesanal. La Pampa. 4.to trimestre 2021-2022

Periodo	Piezas	Valores en ($)
4.to trim. 2021	**2.041**	**4.205.526**
4.to trim. 2022	**1.421**	**5.337.191**
Octubre	505	1.629.250
Noviembre	410	1.757.946
Diciembre	506	1.949.995

Fuente: Secretaría de Turismo. Dirección de Producciones Artesanales. Elaboración Subsecretaría de Estadística y Censos. Ministerio de la Producción de La Pampa

Registro de Licencias Comerciales

A partir del Decreto Nº 2539/68, que dispone para todas las localidades de La Pampa el deber de informar toda modificación, alta y baja de actividades comerciales, industriales y de servicios, se creó en el 2017 el Sistema Online de Licencias Comerciales, Esto permitió que, a través del Registro Provincial de Establecimientos Comerciales, la Subsecretaría de Estadística y Censos disponga de información completa y actualizada de la actividad comercial, industrial y de servicios de la provincia, y en base a ello se utilice con fines estadísticos y de interés general.

Las habilitaciones activas en la provincia de La Pampa que se encuentran inscriptas en el Registro Provincial de Establecimientos Comerciales al **31 de diciembre de 2022 arrojan un total de 15.643, un aumento trimestral neto del 0,7%** respecto a los 15.541 registros al **30 de septiembre del mismo año.**

Es relevante destacar que las altas y bajas mencionadas representan las cargadas efectivamente en el programa en este último trimestre del año, sin embargo, pueden corresponder a habilitaciones dadas de alta o baja por la localidad previo a dicho Periodo.

En el siguiente cuadro pueden observarse las licencias de acuerdo a las categorías del CLANAE 2010 (Clasificador Nacional de Actividades Económicas) de mayor relevancia.

Cuadro 30. Registros de licencias comerciales activas con más de 100 habilitaciones por categoría del CLANAE 2010. La Pampa. Al 31/12/2022

Categorías	Habilitaciones activas
G- Comercio al por mayor y al por menor; reparación de vehículos, automotores y motocicletas	8.933
C- Industria manufacturera	1.153
I- Servicios de alojamiento y servicios de comida	1.081
S- Servicios de asociaciones y servicios personales	928
M- Servicios profesionales, científicos y técnicos	611
R- Servicios artísticos y culturales, deportivos y de esparcimiento	552
H- Servicio de transporte y almacenamiento	482
Q- Salud humana y servicios sociales	326
N- Actividades administrativas y servicios de apoyo	320
L- Servicios inmobiliarios	248
K- Intermediación financiera de seguros	229
F- Construcción	224
P- Enseñanza	210
J- Información y comunicaciones	153
A- Agricultura, ganadería, caza y pesca	115

Fuente: Registro Provincial de Establecimientos Comerciales de la Subsecretaría de Estadística y Censos. Ministerio de la Producción de La Pampa

Zona Franca

Cuadro 31. Usuarios directos e indirectos. Zona Franca. La Pampa. 4.to trimestre 2022

Usuarios	4.to trimestre 2022		
	Octubre	Noviembre	Diciembre
Total	**80**	**81**	**81**
Directos	35	35	35
Indirectos	45	46	46

Fuente: Comité de Vigilancia. Zona Franca. General Pico La Pampa. Elaboración Subsecretaría de Estadística y Censos. Ministerio de la Producción de La Pampa

El Usuario Directo es aquel que contrata directamente con el Concesionario de ZF y es el responsable de un terreno o local. Dicho Usuario es responsable ante la Aduana por la declaración de todo lo que entre o salga de ese predio, sea de bienes propios o de terceros. Para eso la Administración Nacional de Aduanas le hace entrega de una tarjeta magnética que posibilita ingresar operaciones en el sistema informático MARIA. En cambio, **el Usuario Indirecto**, aparte de contratar con los Usuarios Directos y no con el Concesionario, no tiene a su cargo este tipo de requerimientos, es el caso de empresas que realizan depósito temporal de mercadería en depósito de terceros, pero no son operadores directos en ZF.

Cuadro 32. Movimientos totales, cantidad, valor CIF US$ y Kg. Zona Franca. La Pampa. 4.to trimestre 2022

Periodo	4.to trimestre 2022			
	Movimientos totales	Cantidad	Valor CIF US$	Kg
Total	**Ingresos**	**93**	**7.345.549,59**	**2.800.659,85**
	Egresos	**140**	**6.529.754,32**	**3.687.659,76**
Octubre	Ingresos	35	2.098.604,14	999.444,06
	Egresos	50	2.532.007,05	1.506.474,22
Noviembre	Ingresos	34	2.956.651,81	1.039.297,14
	Egresos	48	2.197.303,72	1.213.342,14
Diciembre	Ingresos	24	2.290.293,64	761.918,65
	Egresos	42	1.800.443,55	967.843,40

Nota:
CIF (Costo, Seguro y Flete): Incoterm que significa que el vendedor debe hacer el despacho de la mercancía para su exportación y pagar los Costos y el Flete necesario para transportarla al destino indicado y también para contratar un seguro marítimo para la mercancía del comprador. (transporte marítimo)
Fuente: Comité de Vigilancia. Zona Franca. General Pico La Pampa. Elaboración Subsecretaría de Estadística y Censos. Ministerio de la Producción de La Pampa

Gráfico 13. Movimientos totales de mercaderías, ingresos y egresos. Zona Franca. La Pampa. 4.to trimestre 2022

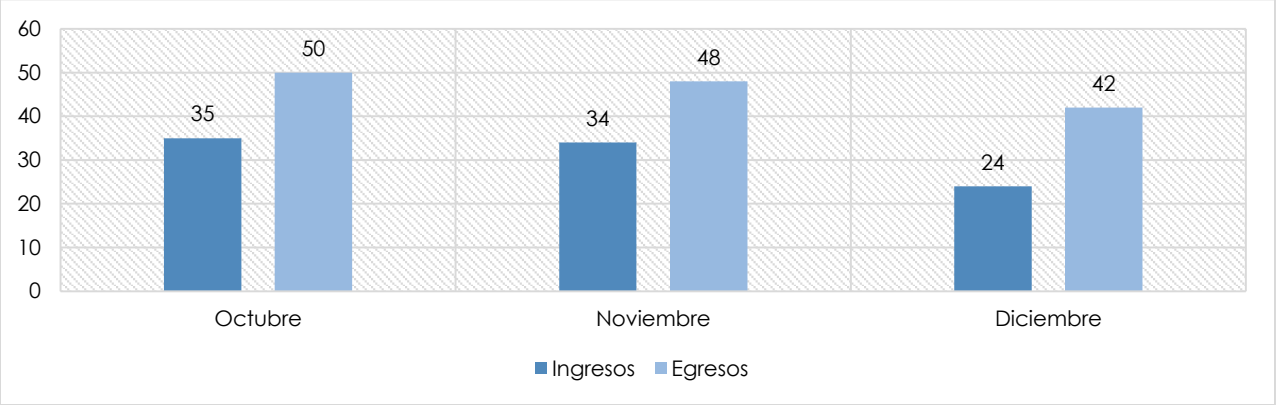

Fuente: Comité de Vigilancia. Zona Franca General Pico La Pampa. Elaboración Subsecretaría de Estadística y Censos. Ministerio de la Producción de La Pampa

Cuadro 33. Egresos de mercaderías. Proceso industrial. Zona Franca. La Pampa. 4.to trimestre 2022

Egresos de mercaderías Proceso Industrial	4.to trimestre 2022	
	TAG U$S	EXTERIOR U$S
Total	**4.863.044,27**	**214.434,72**
Octubre	1.700.864,83	214.434,72
Noviembre	1.606.257,30	-
Diciembre	1.555.922,14	-

TAG: Territorio Aduanero General
Fuente: Comité de Vigilancia. Zona Franca. General Pico La Pampa. Elaboración Subsecretaría de Estadística y Censos. Ministerio de la Producción de La Pampa

Cuadro 34. Egresos de mercaderías, Proceso industrial. Zona Franca. La Pampa. 4.to trimestre 2022

Destinos	CIF US$	%
Total	**214.434,72**	**100,0**
Uruguay	214.434,72	100,0

Fuente: Comité de Vigilancia Zona Franca. General Pico La Pampa. Elaboración Subsecretaría de Estadística y Censos. Ministerio de la Producción de La Pampa

Cuadro 35. Egresos de mercaderías sin transformación. Zona Franca. La Pampa. 4.to trimestre 2022

Total trimestre		Octubre		Noviembre		Diciembre	
TAG U$S	Exterior U$S	TAG U$S	EXTERIOR U$S	TAG U$S	EXTERIOR U$S	TAG U$S	EXTERIOR U$S
1.348.270,24	-	616.707,51	-	591.046,40	-	140.516,33	-

TAG: Territorio Aduanero General
Fuente: Comité de Vigilancia Zona Franca. General Pico. La Pampa. Elaboración Subsecretaría de Estadística y Censos. Ministerio de la Producción de La Pampa

Cuadro 36. Egresos de mercaderías, sin transformación según país de origen y porcentaje. Zona Franca. La Pampa. 4.to trimestre 2022

Origen	CIF US$	%
Total	**1.452.275,29**	**100,00**
China	895.364,36	61,65
E.E.U.U	556.614,38	38,33
Alemania	296,55	0,02

Fuente: Comité de Vigilancia. Zona Franca. General Pico. La Pampa. Elaboración Subsecretaría de Estadística y Censos. Ministerio de la Producción de La Pampa