Boletín Estadístico

N.°69

1.er trimestre 2022

Ministerio de la Producción
SUBSECRETARÍA DE ESTADÍSTICA Y CENSOS
Dirección de Estadísticas Socioeconómicas

LA PAMPA
Gobierno en Acción

MINISTERIO DE LA PRODUCCIÓN
Vet. González, Fernanda

SUBSECRETARÍA DE ESTADÍSTICA Y CENSOS
Lic. Biasotti, Laura

DIRECCIÓN DE ESTADÍSTICAS SOCIOECONÓMICAS
Lic. Bualó, Juan

ÁREA DE APOYO Y SISTEMAS Y ANÁLISIS GEOESTADÍSTICO
Alanis, Pablo
Lluch, Miguel
Lic. Waiman, Tatiana

ÁREA COMUNICACIÓN INSTITUCIONAL Y RELACIONES INSTITTUCIONALES
Gómez, Cinthia
Rodriguez, Iara

ÁREA ESTADÍSTICAS ECONÓMICAS
Faidutti, Claudia
Muñoz, Marcela
Muñoz, Marcelo

ÁREA ESTADÍSTICAS SOCIODEMOGRÁFICAS
Lic. Alfonso, Francisco
Fischer, María Lujan
Lic. Kasic, Lucrecia
Prof. Lescano, Carmen E.

ÁREA ESTADÍSTICAS RURALES
Fernandez Pajon, Sabrina
Ing. Perez, Mauricio
Romero, Mauricio
Ing. Vitale, Ailin

Signos convencionales

*	Dato provisorio
e	Dato estimado por extrapolación, proyección o imputación
-	Dato igual a cero
0	Dato igual a cero por redondeo de cifra positiva
-0	Dato igual a cero por redondeo de cifra negativa
…	Dato no disponible a la fecha de presentación de resultados
..	Dato no significativo estadísticamente
.	Dato no existente
00	Dato estimado con coeficiente de valoración mayor al 10%
///	Dato que no corresponde debido a la naturaleza de las cosas o del cálculo
S	Dato confidencial por aplicación de las reglas del secreto estadístico

Contenido

Índice Precios al Consumidor. Región Pampeana 1

Cuadro 1. Variaciones porcentuales respecto al mismo mes del año anterior, según divisiones de la canasta. Región Pampeana. 1.er trimestre 2022 1

Cuadro 2. Variaciones porcentuales respecto del mes anterior. Región Pampeana. 1.er trimestre 2022 1

Canasta básica alimentaria y canasta básica total 2

Cuadro 3. Canasta básica alimentaria y básica total para una familia ejemplo. Gran Buenos Aires. 1.er trimestre 2021- 2022 2

Mercado de trabajo e Ingreso 2

Cuadro 4. Principales indicadores del mercado de trabajo. Total país. Región Pampeana y aglomerado Santa Rosa-Toay. 1.er trimestre 2021-2022 2

Índice de Salarios 4

Cuadro 5. Índice de salarios. Variación porcentual respecto al mismo mes del año anterior, por sectores y totales. Total país. 1.er trimestre 2021-2022 4

Gráfico 1. Índice de salarios. Variación porcentual respecto al mismo mes del año anterior, por sectores y totales. Total país. 1.er trimestre 2021-2022 4

Supermercados 5

Cuadro 6. Ventas en supermercados por grupo de artículos. La Pampa. Total. 1.er trimestre 2022 .....5_Toc132968699

Cuadro 7. Ventas en supermercados por grupo de artículos. La Pampa. 1.er trimestre 2022 5

Plan Pro Vida 6

Cuadro 8. Titulares de derecho Pro Vida Verano 2022* 6

Cuadro 9. Comparativa de titulares de derecho 2020-2022 8

Cuadro 10. Cantidad de participantes en la capacitación virtual 8

Sector Agropecuario (REPAGRO) 9

Cuadro 11. Existencias de bovinos según categoría, por departamento. La Pampa. REPAGRO 2021* 9

Gráfico 2. Composición de rodeo bovino. La Pampa. REPAGRO 2021* 10

Producción Minera 11

Cuadro 12. Producción minera en toneladas. La Pampa. 1.er trimestre 2022 11

Gráfico 3. Producción minera en toneladas. La Pampa. 1.er trimestre 2022 11

Producción de Hidrocarburos 11

Cuadro 13. Producción de hidrocarburos. La Pampa. 1.er trimestre 2022 11

Gráfico 4. Producción de gas, en mm^3. La Pampa. 1.er trimestre 2021-2022 12

Gráfico 5. Producción de petróleo, en m^3. La Pampa. 1.er trimestre 2021-2022 12

Energía Eléctrica 12

Cuadro 14. Energía consumida facturada (KWh), según categoría de usuario. La Pampa. 1.er trimestre 2022* 12

Gráfico 6. Porcentaje de energía consumida facturada (kWh), desagregada por mes. 13

Combustibles 13

Cuadro 15. Ventas de combustibles y/o derivados. Total país y porcentaje de participación La Pampa. 1.er trimestre 2021-2022 13

Gráfico 7. Ventas de combustibles y/o derivados. Participación porcentual de La Pampa en el total país. 1.er trimestre 2021-2022 14

Gas entregado y usuarios 14

Cuadro 16. Gas entregado por destino de consumo, en miles de m^3 de kcal. Total país y La Pampa. 1.er trimestre 2021-2022 14

Cuadro 17. Número de usuarios por destino de consumo. Total país y La Pampa. Marzo 2021-2022 15

Construcción Privada 15

Cuadro 18. Permisos iniciales mensuales de construcción privada. Santa Rosa y General Pico. La Pampa. 1.er trimestre 2021-2022 15

Gráfico 8. Porcentaje de permisos de construcción nueva en Santa Rosa. 1.er trimestre 2022 16

Gráfico 9. Porcentaje de permisos de construcción nueva en General Pico. 1.er trimestre 2022 16

Cuadro 19. Permisos iniciales mensuales de construcción privada. Santa Rosa y General Pico. Total 1.er trimestre 2022 16

Gráfico 10. Construcción privada. Permisos nuevos y ampliaciones. Superficie en m^2. Santa Rosa y General Pico. Total 1.er trimestre 2022 17

Seguridad Pública 17

Cuadro 20. Cantidad de siniestros viales por zona de ocurrencia. La Pampa. 1.er trimestre 2021-2022 17

Gráfico 11. Porcentaje de víctimas fatales* y lesionados[1] en siniestros viales. La Pampa. 1.er trimestre 2022 18

Gráfico 12. Lesionados en siniestros viales. La Pampa. 1.er trimestre 2022 18

Cuadro 21. Serie trimestral de víctimas fatales en siniestros viales. La Pampa. 1.er trimestre 2015-2022 18

Gráfico 13. Serie trimestral de víctimas fatales en siniestros viales. La Pampa. 1.er trimestre 2015-2022 19

Gráfico 14. Porcentaje de siniestros viales según lugar y horario de ocurrencia. La Pampa. 1.er trimestre 2022 19

Registros Pluviales 20

Cuadro 22. Registros pluviales (mm) según principales localidades. La Pampa. 1.er trimestre 2022 20

Gráfico 15. Registros Pluviales (mm) según principales localidades. La Pampa. 1.er trimestre 2022 20

Turismo Pampeano 20

Cuadro 23. Demanda de alojamiento hotelero. Ciudad de Santa Rosa*. Periodo 2020-2022 21

Cuadro 24. Demanda de alojamiento hotelero en el interior de la provincia. Periodo 2020-2022 21

Turismo Nacional – E.O.H. 21

Cuadro 25. Viajeros hospedados y pernoctaciones según condición de residencia. Total país. 1.er trimestre 2022 21

Cuadro 26. Duración estadía promedio de los turistas (en días). Total país. 1.er trimestre 2022 22

Cuadro 27. Viajeros hospedados y pernoctaciones según condición de residencia. Región Patagonia. 1.er trimestre 2022 22

Cuadro 28. Duración estadía promedio de los turistas (en días). Región Patagonia. 1.er trimestre 2022 22

Cuadro 29. Viajeros hospedados y pernoctaciones según condición de residencia. Ciudad de Santa Rosa. 1.er trimestre 2022 22

Cuadro 30. Duración estadía promedio de los turistas. Ciudad de Santa Rosa. 1.er trimestre 2022 23

Mercado Artesanal 23

Cuadro 31. Cantidad de piezas e importe de las ventas mensuales de artesanías en el mercado artesanal. La Pampa. 1.er trimestre 2021-2022 23

Registro de Licencias Comerciales 23

Cuadro 32. Registros de licencias comerciales activas con más de 100 habilitaciones por categoría del CLANAE 2010. La Pampa. Al 31/03/2022 24

Zona Franca 24

Cuadro 33. Usuarios directos e indirectos. Zona Franca. La Pampa. 1.er trimestre 2022 24

Cuadro 34. Movimientos totales, cantidad, valor CIF US$ y Kg. Zona Franca. La Pampa. 1.er trimestre 2022 25

Gráfico 16. Movimientos totales de mercaderías, ingresos y egresos. Zona Franca. La Pampa. 1.er trimestre 2022 25

Cuadro 35. Egresos de mercaderías. Proceso industrial. Zona Franca. La Pampa. 1.er trimestre 2022 25

Cuadro 36. Egresos de mercaderías, destinos CIF US$ y porcentaje. Zona Franca. La Pampa. 1.er trimestre 2022 26

Cuadro 37. Egresos de mercaderías sin transformación. Zona Franca. La Pampa. 1.er trimestre 2022 26

Cuadro 38. Egresos de mercaderías sin transformación según país de origen 26

Gráfico 17. Egresos de mercaderías sin transformación según país de origen y porcentaje CIF US$. Zona Franca. La Pampa. 1.er trimestre 2022 26

Índice Precios al Consumidor. Región Pampeana

Cuadro 1. Variaciones porcentuales respecto al mismo mes del año anterior, según divisiones de la canasta. Región Pampeana. 1.er trimestre 2022

Capítulos	Enero	Febrero	Marzo
Nivel general	**49,4**	**51,1**	**53,7**
Alimentos y bebidas no alcohólicas	49,8	54,3	58,9
Bebidas alcohólicas y tabaco	52,4	50,9	49,2
Prendas de vestir y calzado	63,1	64,4	67,5
Vivienda, agua, electricidad y otros combustibles	24,1	26,7	32,6
Equipamiento y mantenimiento del hogar	46,1	47,0	48,7
Salud	53,2	53,4	53,6
Transporte	55,3	56,2	57,6
Comunicaciones	26,1	23,9	31,5
Recreación y cultura	43,1	44,3	38,5
Educación	56,5	60,6	55,7
Restaurantes y hoteles	62,5	59,1	62,4
Bienes y servicios varios	41,8	43,2	47,3

Fuente: INDEC. Índice de Precios al Consumidor. Elaboración Subsecretaría de Estadística y Censos. Ministerio de La Producción de La Pampa

Cuadro 2. Variaciones porcentuales respecto del mes anterior. Región Pampeana. 1.er trimestre 2022

Capítulos	Enero	Febrero	Marzo
Nivel general	**3,8**	**4,7**	**6,6**
Alimentos y bebidas no alcohólicas	5,0	6,7	7,9
Bebidas alcohólicas y tabaco	2,1	2,4	5,6
Prendas de vestir y calzado	2,6	3,9	9,1
Vivienda, agua, electricidad y otros combustibles	2,1	3,7	6,0
Equipamiento y mantenimiento del hogar	3,0	4,7	4,6
Salud	3,7	3,8	4,4
Transporte	3,5	5,5	5,5
Comunicaciones	6,2	1,1	5,5
Recreación y cultura	3,3	2,4	4,5
Educación	0,7	2,7	25,8
Restaurantes y hoteles	4,9	3,0	5,2
Bienes y servicios varios	3,8	4,2	5,1

Fuente: INDEC. Índice de Precios al Consumidor. Elaboración Subsecretaría de Estadística y Censos. Ministerio de La Producción. Ministerio de La Producción de La Pampa

Canasta básica alimentaria y canasta básica total

La Canasta Básica Alimentaria (CBA) se determina en base a los requerimientos normativos kilos calóricos y proteicos imprescindibles para que un varón adulto entre 30 y 60 años de actividad moderada cubra durante un mes esas necesidades.

La Canasta Básica Total (CBT) se determina ampliando a la CBA considera los bienes y servicios no alimentarios. La estimación se obtiene mediante la aplicación del coeficiente de Engel, definido como la relación entre los gastos alimentarios y los gastos totales observados en la población de referencia.

Cuadro 3. Canasta básica alimentaria y básica total para una familia ejemplo[1]. Gran Buenos Aires. 1.er trimestre 2021- 2022

Periodo	Gran Buenos Aires		
	Canasta Básica Alimentaria Línea de indigencia	Inversa del Coeficiente de Engel	Canasta Básica Total Línea de pobreza
	$	(%)	$
Año 2021			
Enero	7.677,09	2,38	18.271,47
Febrero	7.953,14	2,36	18.769,41
Marzo	8.312,33	2,37	19.700,22
Año 2022			
Enero	11.111,27	2,29	25.444,81
Febrero	12.108,08	2,24	27.122,10
Marzo	12.900,45	2,25	29.026,01

Fuente: Informes técnicos CBA-CBT. INDEC. Elaboración Subsecretaría de Estadística y Censos. Ministerio de La Producción de La Pampa

Mercado de trabajo e Ingreso

Cuadro 4. Principales indicadores del mercado de trabajo. Total país. Región Pampeana y aglomerado Santa Rosa-Toay. 1.er trimestre 2021-2022

Tasas / Región	1.er trimestre	
	2021	2022
	%	
Actividad		
Total país	46,3	46,5
Región Pampeana	47,4	47,4
Santa Rosa-Toay	**46,4**	**47,4**

(continúa)

[1] Familia ejemplo: Cuatro miembros, compuesta por un jefe varón de 35 años, su esposa de 31 años, un hijo de 5 y una hija de 8 años. Los hogares serán considerados pobres si su ingreso es menor al valor de la CBT que le corresponde, e indigentes si su ingreso es inferior a la CBA correspondiente.

Cuadro 4. *(conclusión)*

Empleo		
Total país	41,6	43,3
Región Pampeana	42,5	43,8
Santa Rosa-Toay	**42,0**	**44,0**
Desocupación		
Total país	10,2	7,0
Región Pampeana	10,3	7,4
Santa Rosa-Toay	**9,5**	**7,1**
Subocupación		
Total país	11,9	10,0
Región Pampeana	12,9	10,3
Santa Rosa-Toay	**11,8**	**9,3**

Fuente: Encuesta Permanente de Hogares. INDEC. Elaboración Subsecretaría de Estadística y Censos. Ministerio de La Producción de La Pampa

Santa Rosa - Toay	**Población** 129.652	
	Población Económicamente Activa 61.423	
	Ocupados 57.100	**Desocupados** 4.333

- **Población económicamente activa:** La integran las personas que tienen una ocupación o la están buscando activamente.
- **Población desocupada:** Se refiere a personas que no teniendo ocupación y están buscando activamente trabajo.
- **Subocupados visibles u Horarios:** Población ocupada que trabaja menos de 35 horas semanales y desea trabajar más.
- **Tasa de actividad:** Calculada como porcentaje entre la población económicamente activa y la población total.
- **Tasa de empleo:** Calculada como porcentaje entre la población ocupada y población total.
- **Tasa de Desocupación:** Calculada como porcentaje entre la población desocupada y la población económicamente activa.
- **Tasa de subocupación horaria:** Calculada como porcentaje entre la población subocupada y la población económicamente activa.

Índice de Salarios

El índice de salarios estima la evolución de los salarios pagados en la economía aislando el indicador de variaciones relacionadas con conceptos tales como la cantidad de horas trabajadas, descuentos por ausentismo, premios por productividad y todo otro concepto asociado al desempeño o a las características de los individuos concretos.

Cuadro 5. Índice de salarios. Variación porcentual respecto al mismo mes del año anterior, por sectores y totales. Total país. 1.er trimestre 2021-2022

Periodo	Sector registrado		Total registrado(1)	Sector privado no registrado(2)	Total de índices de salarios
	Sector privado registrado	Sector público			
			%		
2021					
Enero	28,8	26,5	28,0	36,8	29,6
Febrero	29,4	27,7	28,8	36,3	30,2
Marzo	31,5	31,8	31,6	37,3	32,7
2022					
Enero	56,2	59,4	57,3	40,7	54,1
Febrero	54,3	57,2	55,3	39,8	52,3
Marzo	56,4	63,8	59,1	41,6	55,8

(1) Se corresponde con lo establecido en el "Anexo II. Metodología para el cálculo del coeficiente de variación de salarios (C.V.S.)", del Decreto 1.242/02

Fuente: INDEC. Dirección Nacional de Estadística de Precios. Dirección de Índices de Precios de la Producción. Elaboración Subsecretaría de Estadística y Censos. Ministerio de La Producción de La Pampa

Gráfico 1. Índice de salarios. Variación porcentual respecto al mismo mes del año anterior, por sectores y totales. Total país. 1.er trimestre 2021-2022

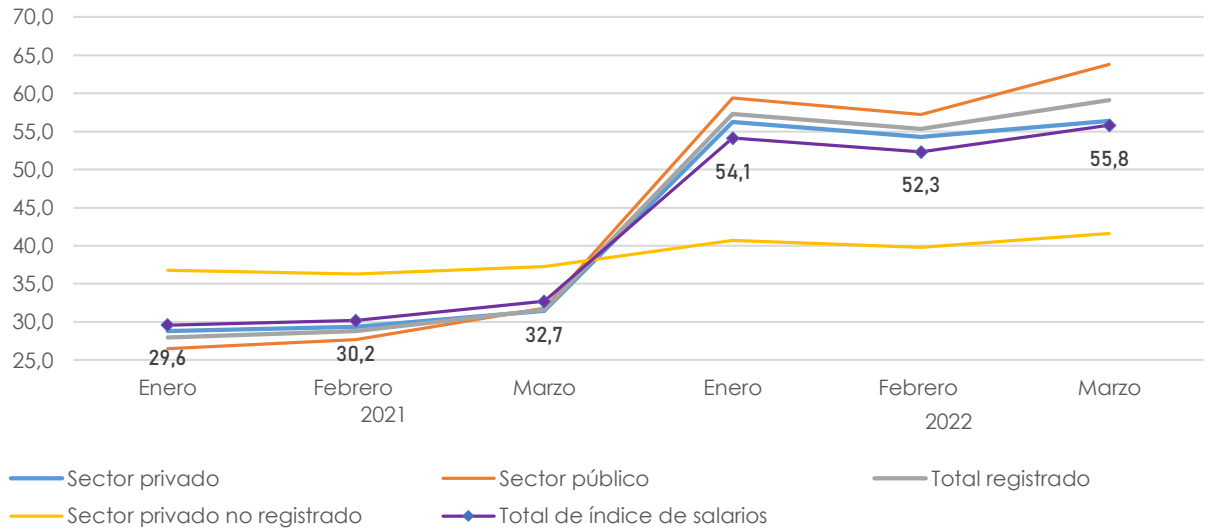

Fuente: INDEC. Dirección Nacional de Estadística de Precios. Dirección de Índices de Precios de la Producción. Elaboración Subsecretaría de Estadística y Censos. Ministerio de La Producción de La Pampa

Supermercados

Cuadro 6. Ventas en supermercados por grupo de artículos. La Pampa. Total. 1.er trimestre 2022

Grupo de artículos	2022
	1.er trimestre
	Miles de pesos
Total	**4.782.579**
Bebidas	564.062
Almacén	1.333.261
Panadería	103.705
Lácteos	401.272
Carnes	585.857
Verdulería y frutería	285.707
Alimentos preparados y rotisería	26.378
Artículos de limpieza y perfumería	692.787
Indumentaría, calzado y textiles para el hogar	138.326
Electrónicos y artículos para el hogar	198.420
Otros	452.803

Fuente: Encuesta de supermercados. INDEC. Elaboración Subsecretaría de Estadística y Censos. Ministerio de La Producción de La Pampa

Cuadro 7. Ventas en supermercados por grupo de artículos. La Pampa. 1.er trimestre 2022

Grupo de artículos	2022		
	Enero	Febrero	Marzo
	Miles de pesos		
Total	**1.533.195**	**1.543.679**	**1.705.706**
Bebidas	191.222	190.374	182.466
Almacén	410.725	417.374	505.162
Panadería	30.680	32.099	40.927
Lácteos	125.045	127.109	149.118
Carnes	177.550	188.498	219.809
Verdulería y frutería	87.757	92.903	105.047
Alimentos preparados y rotisería	7.946	8.682	9.750
Artículos de limpieza y perfumería	226.781	221.169	244.837
Indumentaría, calzado y textiles para el hogar	45.246	47.556	45.525
Electrónicos y artículos para el hogar	78.224	57.697	62.500
Otros	152.019	160.218	140.565

Fuente: Encuesta de supermercados. INDEC. Elaboración Subsecretaría de Estadística y Censos. Ministerio de La Producción de La Pampa

Plan Pro Vida

Tiene como objetivo promover procesos comunitarios en cada localidad pampeana que tiendan a estimular la participación de la familia y sus integrantes en diferentes actividades y propuestas que se ejecutan mediante los programas que se detallan a continuación.

Cuadro 8. Titulares de derecho Pro Vida Verano 2022*

Localidad	Total General	Programas					
		Ayelen	Colonia de vacaciones	Línea joven	Cumelén	Eliminación de barreras	Módulo flexible
Total provincia	**14.866**	**1.056**	**11.119**	**949**	**1.399**	**301**	**42**
Abramo	77	17	47	-	13	-	-
Adolfo Van Praet	50	2	40	4	4	-	-
Agustoni	67	5	34	18	10	-	-
Algarrobo Del Águila	118	9	72	19	16	2	-
Alpachiri	156	-	118	-	29	9	-
Alta Italia	242	20	153	49	20	-	-
Anguil	228	13	193	7	15	-	-
Arata	122	-	82	-	30	10	-
Ataliva Roca	132	7	87	10	23	5	-
Bernardo Larroudé	184	28	110	20	13	3	10
Bernasconi	174	30	119	-	25	-	-
Caleufú	121	-	96	-	21	4	-
Carro Quemado	41	-	40	-	-	1	-
Catriló	210	-	189	-	21	-	-
Ceballos	44	8	36	-	-	-	-
Chacharramendi	58	5	48	-	5	-	-
Chos Malal	15	-	15	-	-	-	-
Colonia 25 De Mayo	427	-	392	-	35	-	-
Colonia Barón	347	63	190	28	24	42	-
Colonia Santa María	65	17	38	-	10	-	-
Colonia Santa Teresa	151	5	79	30	37	-	-
Conhelo	83	-	81	-	-	2	-
Coronel Hilario Lagos	72	-	52	-	20	-	-
Cuchillo Có	32	-	32	-	-	-	-
Doblas	176	-	124	36	16	-	-
Dorila	125	6	83	-	36	-	-
Eduardo Castex	227	-	136	17	48	26	-
Embajador Martini	133	9	104	-	20	-	-
Falucho	102	11	64	11	9	-	7
General Acha	354	-	329	-	15	10	-
General Manuel J. Campos	133	15	114	-	-	4	-

(continúa)

Cuadro 8. *(continuación)*

Localidad	Total General	Programas					
		Ayelen	Colonia de vacaciones	Línea joven	Cumelén	Eliminación de barreras	Módulo flexible
General Pico	1.231	-	1.117	-	114	-	-
General San Martín	322	76	164	14	58	10	-
Gobernador Duval	74	-	52	22	-	-	-
Guatraché	290	-	238	38	12	2	-
Ingeniero Luiggi	317	24	227	18	37	11	-
Intendente Alvear	452	32	351	40	18	11	-
Jacinto Arauz	199	38	132	-	29	-	-
La Adela	180	-	154	6	15	5	-
La Humada	102	-	75	27	-	-	-
La Maruja	151	-	82	34	15	20	-
La Reforma	28	1	27	-	-	-	-
Limay Mahuida	21	-	21	-	-	-	-
Lonquimay	246	9	185	35	17	-	-
Loventuel	56	10	37	4	5	-	-
Luan Toro	55	1	38	7	9	-	-
Miguel Riglos	194	-	146	10	26	12	-
Monte Nievas	79	3	60	-	16	-	-
Parera	174	-	139	-	32	3	-
Perú	10	-	10	-	-	-	-
Pichi Huinca	52	4	30	14	4	-	-
Puelches	61	3	45	13	-	-	-
Puelén	54	10	44	-	-	-	-
Quehué	47	-	47	-	-	-	-
Quemú Quemú	354	13	259	60	14	-	8
Quetrequén	59	-	32	-	27	-	-
Rancul	239	37	152	15	19	16	-
Realicó	402	39	303	37	16	7	-
Relmo	31	3	16	-	12	-	-
Rolón	59	-	46	-	13	-	-
Rucanelo	63	-	50	13	-	-	-
Santa Isabel	147	-	116	21	3	-	7
Santa Rosa	1.321	229	980	40	42	30	-
Sarah	62	6	50	4	-	2	-
Speluzzi	158	14	79	40	15	-	10
Telén	161	-	128	10	20	3	-
Toay	871	51	706	21	69	24	-
Tomás M. de Anchorena	80	7	48	8	17	-	-
Trenel	186	5	150	8	13	10	-

(continúa)

Cuadro 8. *(conclusión)*

Localidad	Total General	Programas					
		Ayelen	Colonia de vacaciones	Línea joven	Cumelén	Eliminación de barreras	Módulo flexible
Unanue	46	-	26	-	20	-	-
Uriburu	151	17	119	15	-	-	-
Vértiz	132	7	63	9	48	5	-
Victorica	338	79	228	-	28	3	-
Villa Mirasol	78	6	60	8	3	1	-
Winifreda	385	43	217	80	45	-	-

[1] Titular de derecho: personas que perciben programas sociales, concepto más universal que implica el desarrollo de distintas políticas sociales que garanticen la calidad de vida
*Datos del Sistema Pilquen
Fuente: Dirección General de Planificación y Evaluación de Políticas Sociales. Elaboración Subsecretaría de Estadística y Censos. Ministerio de La Producción de La Pampa

Cuadro 9. Comparativa de titulares de derecho 2020-2022

Programas	Edades	Año 2020	Año 2021	Año 2022
Total provincial		**19.739**	**8.315**	**14.866**
Ayelen	2-3 años	918	274	1.056
Colonia de verano	4-16 años	14.647	6.344	11.119
Línea joven	14-30 años	1.662	674	949
Cumelen	60 y más años	2.066	850	1.399
Eliminación de barreras (inclusión personas con discapacidad)	-	446	173	301
Módulo flexible	-	-	-	42

*Datos del Sistema Pilquen
Fuente: Dirección General de Planificación y Evaluación de Políticas Sociales. Elaboración Subsecretaría de Estadísticas y Censos. Ministerio de La Producción de La Pampa

Capacitaciones virtuales

Se implementó un nuevo trayecto de formación durante los meses de diciembre 2021 – enero 2022 destinado a líderes que se desempeñan en los programas del Plan Pro Vida. Esta propuesta se estableció a través de la plataforma virtual de la Fundación Banco de La Pampa, con un total de 66 participantes que aprobaron el trayecto de la capacitación: "Liderazgo Deportivo".

Cuadro 10. Cantidad de participantes en la capacitación virtual según localidad. Pro Vida Año 2022

Capacitación en liderazgo deportivo	
Localidades	**Cantidad de participantes**
Total general	66
Colonia 25 de Mayo	1

(continúa)

Cuadro 10. *(conclusión)*

Capacitación en liderazgo deportivo	
Localidades	**Cantidad de participantes**
Catriló	1
Ceballos	1
Chacharramendi	6
Conhelo	1
Dorila	2
Falucho	7
General M. J. Campos	5
Gobernador Duval	2
Intendente Alvear	1
Mauricio Mayer	2
Perú	1
Rancul	9
Realicó	9
Rucanelo	1
Santa Rosa	1
Santa Teresa	12
Telén	2
Toay	2

Fuente: Dirección General de Planificación y Evaluación de Políticas Sociales.
Elaboración Subsecretaría de Estadística y Censos. Ministerio de La Producción de La Pampa

Sector Agropecuario (REPAGRO)

El REPAGRO (Registro Provincial de Producción Agropecuaria) es un registro *online,* se creó el 3/10/1991 bajo la ley provincial 1.341, tiene carácter de declaración jurada y con una periodicidad anual obligatoria. Su objetivo es centralizar toda la información disponible del sector agropecuario.

Cuadro 11. Existencias de bovinos según categoría, por departamento. La Pampa. REPAGRO 2021*

Departamento	Cabezas								
	Total	Vacas	Vaquillonas	Terneros	Terneras	Novillitos	Novillos	Toritos	Toros
Total provincia	**3.727.676**	**1.495.993**	**436.027**	**552.882**	**491.125**	**443.557**	**232.515**	**22.346**	**53.231**
Atreucó	249.970	78.195	28.195	50.905	34.119	33.458	21.008	1.300	2.791
Caleu Caleu	157.855	77.414	16.502	21.833	20.558	13.912	4.128	675	2.834
Capital	172.489	55.824	25.931	26.793	23.806	23.550	13.230	1.255	2.071
Catriló	159.038	45.868	20.746	26.710	26.677	24.632	12.103	645	1.657
Chalileo	100.602	62.536	8.894	9.079	11.443	5.893	288	410	2.059

(continúa)

Cuadro 11. *(conclusión)*

Departamento	Cabezas								
	Total	Vacas	Vaquillonas	Terneros	Terneras	Novillitos	Novillos	Toritos	Toros
Chapaleufú	167.635	49.464	21.444	28.361	22.763	28.577	14.507	707	1.812
Chical Co	59.260	37.632	5.278	6.215	7.111	983	510	572	959
Conhelo	311.788	96.758	33.560	52.948	40.359	45.732	36.417	2.399	3.615
Curacó	64.529	41.430	4.195	6.884	7.091	2.213	1.046	372	1.297
Guatraché	166.568	68.178	21.648	24.479	24.656	15.663	9.468	686	1.790
Hucal	178.915	90.459	19.507	24.014	26.571	9.190	5.268	869	3.038
Lihuel Calel	155.534	87.316	12.159	22.185	23.301	5.407	1.442	697	3.027
Limay Mahuida	64.279	38.984	6.507	7.123	7.466	2.039	749	271	1.140
Loventué	190.109	111.617	19.664	20.958	25.578	5.099	1.740	782	4.671
Maracó	157.634	40.248	21.269	17.372	18.301	38.854	17.909	1.990	1.690
Puelén	79.241	27.950	8.486	16.166	12.381	10.069	3.436	261	492
Quemú Quemú	183.485	53.699	24.175	34.665	21.339	34.530	11.850	1.418	1.810
Rancul	245.170	84.955	36.758	37.624	27.868	30.122	20.920	3.189	3.734
Realicó	195.574	61.991	25.030	28.802	23.955	33.022	19.954	882	1.938
Toay	209.661	97.816	25.876	32.763	28.185	15.995	4.488	796	3.742
Trenel	189.180	45.659	20.144	23.991	17.807	52.132	27.488	597	1.361
Utracán	269.160	141.970	30.061	33.013	39.789	12.485	4.566	1.574	5.703

*Datos provisorios
Fuente: REPAGRO. Subsecretaría de Estadística y Censos. Ministerio de la Producción de La Pampa

Gráfico 2. Composición de rodeo bovino. La Pampa. REPAGRO 2021*

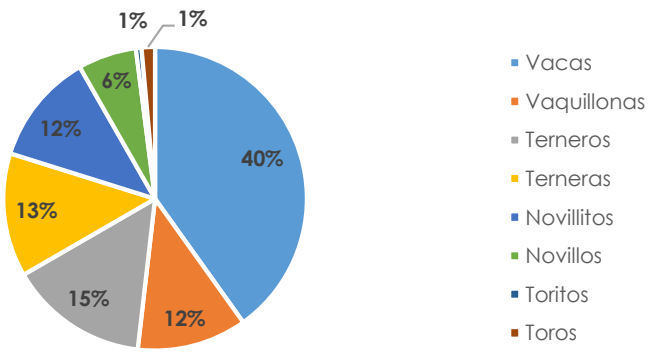

*Datos provisorios
Fuente: REPAGRO. Subsecretaría de Estadística y Censos. Ministerio de la Producción de La Pampa

Producción Minera

Cuadro 12. Producción minera en toneladas. La Pampa. 1.er trimestre 2022

Periodo	Total	$ClNa_2$	Arena de río	Arena de médano	Ripio / Calcáreo	Tosca	Canto Rodado	SO_4Na_2	Otros*
		Toneladas (en miles)							
1.er trim. 2022	**178.787,42**	**88.569,57**	**6.015,00**	**7.309,00**	**38.484,60**	**30.186,70**	**2.302,50**	**-**	**5.920,00**
Enero	**63.328,45**	32.923,77	2.349,00	2.662,00	12.468,40	10.363,78	869,50	-	1.692,00
Febrero	**53.166,80**	25.927,20	1.385,00	2.394,00	9.738,60	10.022,00	788,00	-	2.912,00
Marzo	**62.292,12**	29.718,60	2.281,00	2.253,00	16.277,60	9.800,92	645,00	-	1.316,00

Nota: Los datos de despachos detallados no son fijos (definitivos), son parciales, en base a lo presentado hasta la fecha por los productores mineros, las DDJJ no siempre son presentadas a término.
*Piedra partida.
Fuente: Secretaría de Energía y Minería. Subsecretaría de Hidrocarburos y Minería Provincia de La Pampa. Elaboración Subsecretaría de Estadística y Censos. Ministerio de La Producción de La Pampa

Gráfico 3. Producción minera en toneladas. La Pampa. 1.er trimestre 2022

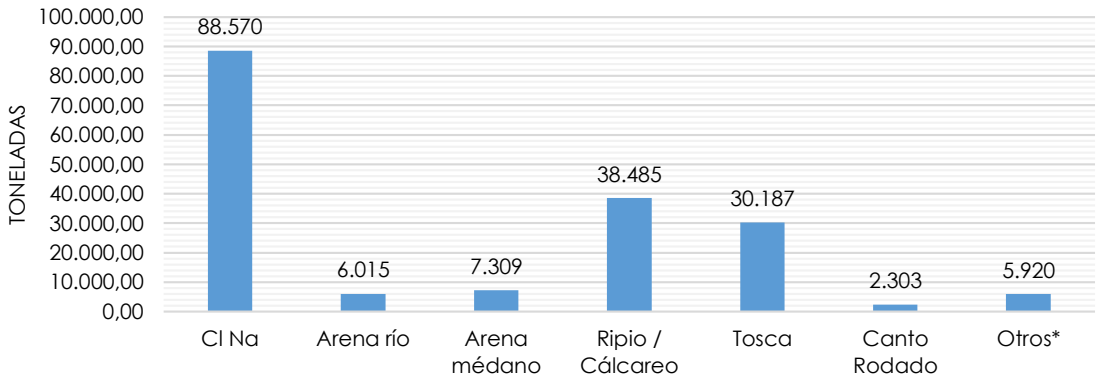

*Otros: piedra partida
Fuente: Subsecretaría de Hidrocarburos y Minería Provincia de La Pampa. Elaboración Subsecretaría de Estadística y Censos. Ministerio de La Producción de La Pampa

Producción de Hidrocarburos

Cuadro 13. Producción de hidrocarburos. La Pampa. 1.er trimestre 2022

Periodo	Gas	Petróleo
	mm^3	m^3
1.er trimestre 2021	**63.055**	**199.892**
1.er trimestre 2022	**64.592**	**224.846**
Enero	22.142	78.253
Febrero	19.890	69.470
Marzo	22.560	77.124

Fuente: Subsecretaría de Hidrocarburos y Minería. Secretaría de Energía y Minería de la Provincia de La Pampa. Elaboración Subsecretaría de Estadística y Censos. Ministerio de La Producción de La Pampa

Gráfico 4. Producción de gas, en mm³. La Pampa. 1.er trimestre 2021-2022

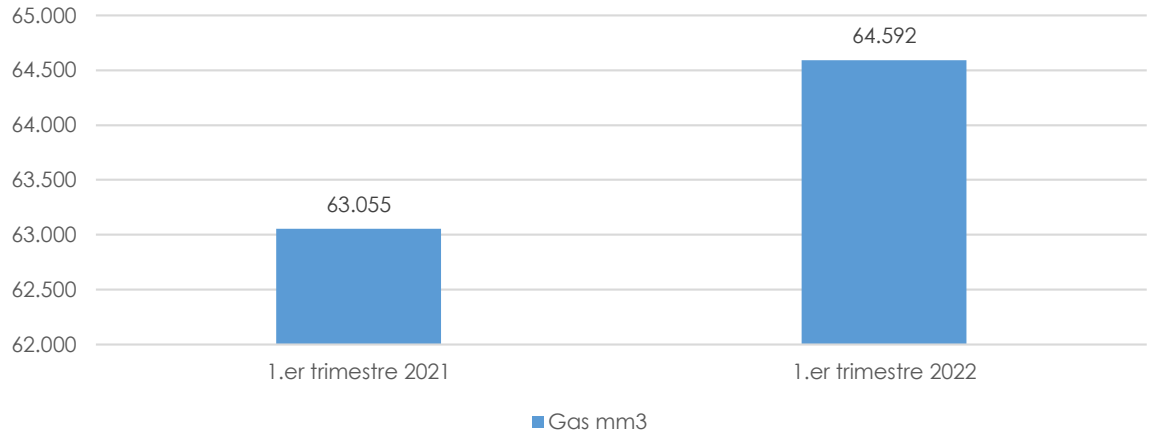

Fuente: Subsecretaría de Hidrocarburos y Minería. Secretaría de Energía y Minería de la Provincia de La Pampa. Elaboración Subsecretaría de Estadística y Censos. Ministerio de La Producción de La Pampa

Gráfico 5. Producción de petróleo, en m³. La Pampa. 1.er trimestre 2021-2022

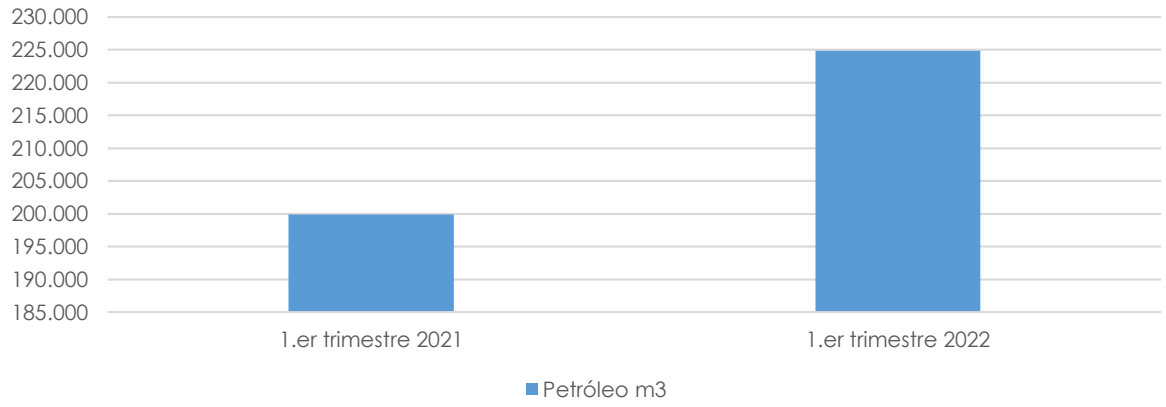

Fuente: Subsecretaría de Hidrocarburos y Minería. Secretaría de Energía y Minería de la Provincia de La Pampa. Elaboración Subsecretaría de Estadística y Censos. Ministerio de La Producción de La Pampa

Energía Eléctrica

Cuadro 14. Energía consumida facturada (KWh), según categoría de usuario. La Pampa. 1.er trimestre 2022*

Periodo	Categoría de usuario					
	Residencial	Comercial	Industrial	Oficial	Asoc. civiles	Ent. de Bien Público
	KWh					
Enero	37.498.908,69	13.032.075,09	669.636,80	2.530.363,75	575.302,40	4.198,40
Febrero(1)	29.570.193,39	11.664.969,39	657.838,00	2.276.400,74	516.313,00	2.708.,00
Marzo	23.542.158,17	10.006.711,52	661.970,10	2.233.941,23	489.255,00	2.243,20

(continúa)

Cuadro 14. *(Conclusión)*

Periodo	Categoría de usuario					
	Bomberos	Grandes usuarios	Rurales	Alumbrado Público	Otros	Riego agrícola
	kWh					
Enero	12.869,00	14.120.892,90	2.585.475,72	2.882.232,00	714.247,60	494.066,00
Febrero[1]	11.462,00	13.886.105,60	2.406.594,72	2.760.996,00	521.405,90	331.650,00
Marzo	12.115,50	13.000.444,70	2.362.278,52	3.614.197,50	677.075,60	386.845,00

*Datos provisorios
[1] Cooperativa de La Adela, sin datos al momento de esta publicación
Fuente: Administración Provincial de Energía (A.P.E.). Elaboración Subsecretaría de Estadística y Censos. Ministerio de La Producción de La Pampa

Gráfico 6. Porcentaje de energía consumida facturada (kWh), desagregada por mes. La Pampa. 1.er trimestre 2022

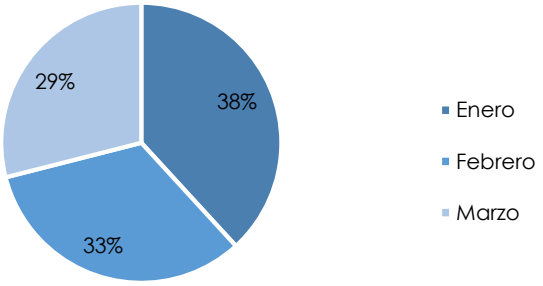

Fuente: Administración Provincial de Energía (A.P.E.). Elaboración Subsecretaría de Estadística y Censos. Ministerio de La Producción de La Pampa

Combustibles

Cuadro 15. Ventas de combustibles y/o derivados. Total país y porcentaje de participación La Pampa. 1.er trimestre 2021-2022

Grupo de combustibles/derivados	Unidad de medida	1.er trimestre 2021			1.er trimestre 2022		
		Total país	La Pampa	% Participación de La Pampa	Total país	La Pampa	% Participación de La Pampa
Total		**5.649.349**	**110.256**	**1,95**	**17.538.217**	**344.790**	**1,97**
Aerokerosene	m^3	161.863	115	0,07	902.827	621	0,07
Aeronaftas	m^3	3.109	20	0,64	9.677	57	0,59
Bases Lubricantes	m^3	1.511	-	-	3.403	-	-
Diesel Oil	m^3	-	-	-	-	-	-
Fuel Oil[3]	m^3	232.867	63	0,03	318.470	1.397	0,44
Gas Oil	m^3	3.069.220	74.369	2,42	9.528.696	228.176	2,39

(continúa)

Cuadro 15. *(conclusión)*

Grupo de combustibles/derivados	Unidad de medida	1.er trimestre 2021			1.er trimestre 2022		
		Total país	La Pampa	% Participación de La Pampa	Total país	La Pampa	% Participación de La Pampa
Grasas	t	1.472	25	1,67	4.275	69	1,60
Kerosene	m³	2.497	5	0,20	7.349	38	0,52
Nafta Super > 93 Ron [3]	m³	1.592.874	23.825	1,50	4.888.237	74.800	1,53
Nafta Ultra > 97 Ron [3]	m³	583.936	11.835	2,03	1.875.283	39.632	2,11

[3] Ron: Número de octanos de cada tipo de nafta

Fuente: Refinación y Comercialización de petróleo, gas y derivados. Ministerio de Desarrollo Productivo de la Nación. Elaboración Subsecretaría de Estadística y Censos. Ministerio de La Producción de La Pampa

Gráfico 7. Ventas de combustibles y/o derivados. Participación porcentual de La Pampa en el total país. 1.er trimestre 2021-2022

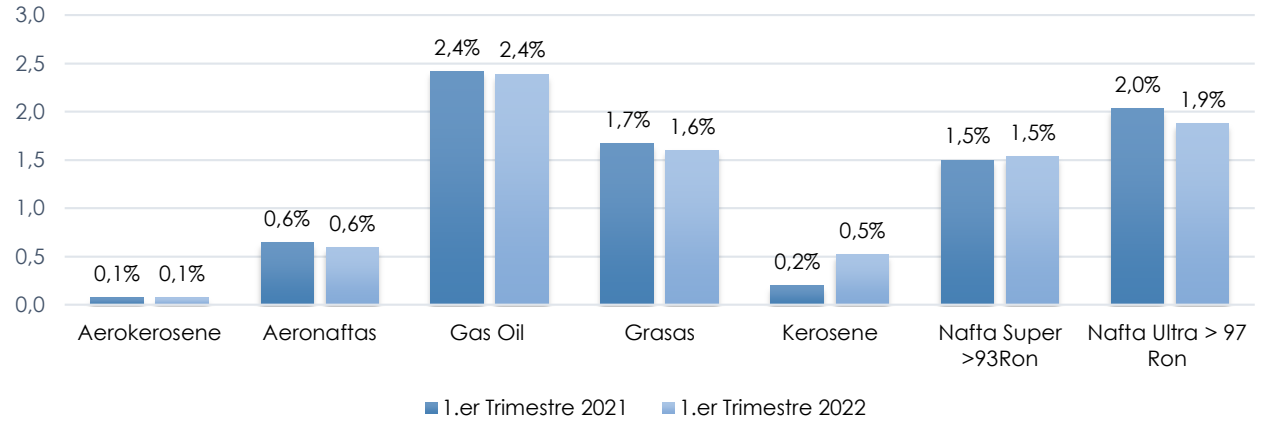

Fuente: Refinación y comercialización de petróleo, gas y derivados. Ministerio de Desarrollo Productivo de la Nación. Elaboración Subsecretaría de Estadística y Censos. Ministerio de La Producción de La Pampa

Gas entregado y usuarios

Cuadro 16. Gas entregado por destino de consumo, en miles de m³ de kcal. Total país y La Pampa. 1.er trimestre 2021-2022

Destinos de consumo	Gas entregado		Residencial		Comercial		Entes oficiales	
	Total País	La Pampa	Total País	La Pampa	Total País	La Pampa	Total País	La Pampa
	miles de m³ de 9300 kcal.							
1.er trim. 2021	5.970.944	26.387	1.018.928	14.758	214.330	1.402	34.507	427
1.er trim. 2022	6.249.717	28.221	1.117.870	15.851	197.650	1.499	38.671	457

(continúa)

Cuadro 16. *(conclusión)*

Destinos de consumo	Industria		Centrales Eléctricas		GNC	
	Total País	La Pampa	Total País	La Pampa	Total País	La Pampa
	miles de m3 de 9300 kcal.					
1.er trim. 2021	2.312.150	7.860	1.738.390	-	568.268	1.940
1.er trim. 2022	2.346.680	8.320	1.884.655	-	571.987	2.094

Fuente: Ente Nacional Regulador del Gas (ENARGAS). Licenciatarias de distribución. Elaboración Subsecretaría de Estadística y Censos. Ministerio de La Producción de La Pampa

Cuadro 17. Número de usuarios por destino de consumo. Total país y La Pampa. Marzo 2021-2022

Periodo	Total de usuarios		Residencial		Comercial		Entes oficiales	
	Total País	La Pampa	Total País	La Pampa	Total País	La Pampa	Total País	La Pampa
31/03/2021	8.985.995	140.185	8.615.306	129.473	303.813	8.455	41.676	2.034
31/03/2022	9.061.922	142.410	8.693.257	131.536	302.243	8.598	41.659	2.050

(continúa)

Cuadro 17. *(Conclusión)*

Periodo	Industria		Centrales Eléctricas		GNC	
	Total País	La Pampa	Total País	La Pampa	Total País	La Pampa
31/03/2021	23.001	209	59	-	2.033	14
31/03/2022	22.544	212	58	-	2.059	14

Fuente: Ente Nacional Regulador del Gas (ENARGAS). Licenciatarias de distribución. Elaboración Subsecretaría de Estadística y Censos. Ministerio de La Producción de La Pampa

Construcción Privada

Cuadro 18. Permisos iniciales mensuales de construcción privada. Santa Rosa y General Pico. La Pampa. 1.er trimestre 2021-2022

Periodo	Santa Rosa				General Pico			
	Construcción nueva		Ampliaciones		Construcción nueva		Ampliaciones	
	N.° permisos	Superficie (m^2)	N.° permisos	Superficie (m^2)	N.° permisos	Superficie (m^2)	N.° permisos	Superficie (m^2)
1.er trim. 2021	**33**	**12.449**	**224**	**19.229**	**50**	**6.569**	**235**	**36.722**
1.er trim. 2022	**70**	**16.453**	**125**	**9.756**	**45**	**12.963**	**249**	**15.222**
Enero	23	2.706	52	3.597	3	3.540	66	2.176
Febrero	21	9.314	26	2.373	22	3.385	88	6.031
Marzo	26	4.433	47	3.786	20	6.038	95	7.015

Fuente: Dirección de Obras Particulares y Catastro. Municipios de Santa Rosa y General Pico. Elaboración Subsecretaría de Estadística y Censos. Ministerio de La Producción de La Pampa

Gráfico 8. Porcentaje de permisos de construcción nueva en Santa Rosa. 1.er trimestre 2022

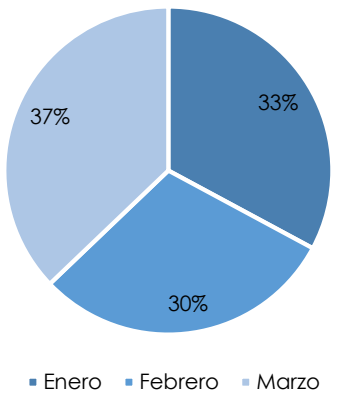

Fuente: Dirección de Obras Particulares y Catastro. Municipios de Santa Rosa y General Pico. Elaboración Subsecretaría de Estadística y Censos. Ministerio de La Producción de La Pampa

Gráfico 9. Porcentaje de permisos de construcción nueva en General Pico. 1.er trimestre 2022

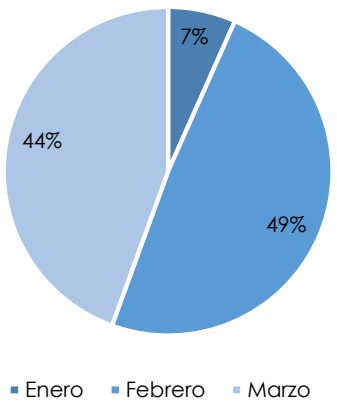

Fuente: Dirección de Obras Particulares y Catastro. Municipios de Santa Rosa y General Pico. Elaboración Subsecretaría de Estadística y Censos. Ministerio de La Producción de La Pampa

Cuadro 19. Permisos iniciales mensuales de construcción privada. Santa Rosa y General Pico. Total 1.er trimestre 2022

Periodo	Construcciones nuevas		Ampliaciones	
	Cantidad	Superficie en m²	Cantidad	Superficie en m²
Total general	115	29.416	374	24.978
Enero	26	6.246	118	5.773
Febrero	43	12.699	114	8.404
Marzo	46	10.471	142	10.801

Fuente: Dirección de obras Particulares y Catastro. Municipios Santa Rosa y General Pico. Departamentos de Permisos de Edificación. Elaboración Subsecretaría de Estadística y Censos. Ministerio de La Producción de La Pampa

Gráfico 10. Construcción privada. Permisos nuevos y ampliaciones. Superficie en m². Santa Rosa y General Pico. Total 1.er trimestre 2022

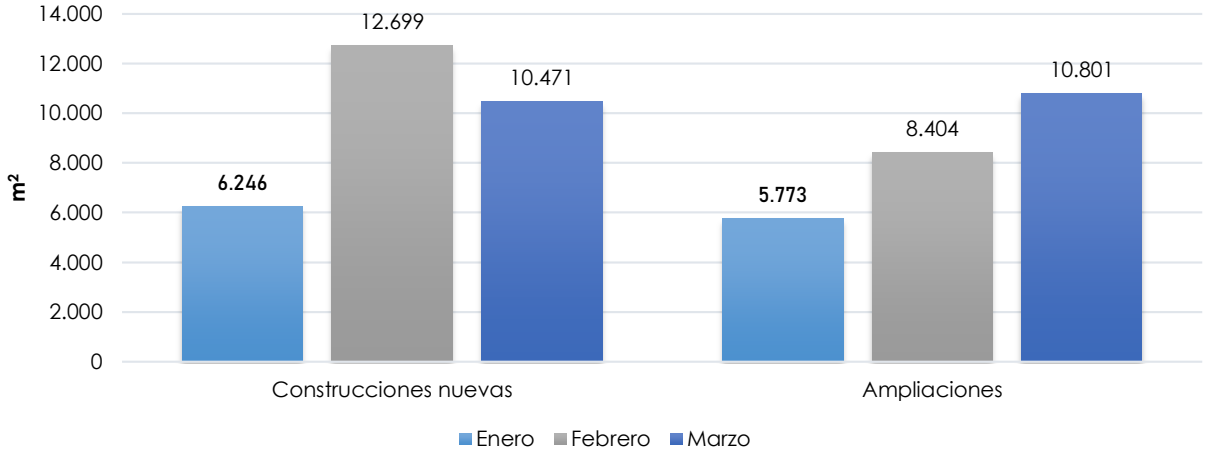

Fuente: Dirección de Obras Particulares y Catastro. Municipios de Santa Rosa y General Pico. Departamento de Permisos de Edificación. Elaboración Subsecretaría de Estadística y Censos. Ministerio de La Producción de La Pampa

Seguridad Pública

Cuadro 20. Cantidad de siniestros viales por zona de ocurrencia. La Pampa. 1.er trimestre 2021-2022

Periodo	Accidentes			Zona de ocurrencia	
	Total	Víctimas fatales	Lesionados	Urbana	Rural
1.er trimestre 2021	**782**	**15**	**248**	**736**	**46**
1.er trimestre 2022	**732**	**23**	**299**	**689**	**43**
Enero	212	16	104	195	17
Febrero	252	3	103	240	12
Marzo	268	4	92	254	14

Fuente: Jefatura de Policía de la Provincia de La Pampa. Departamento Operaciones Policiales. División de accidentología D-3. Elaboración Subsecretaría de Estadística y Censos. Ministerio de La Producción de La Pampa

Gráfico 11. Porcentaje de víctimas fatales* y lesionados[1] en siniestros viales. La Pampa. 1.er trimestre 2022

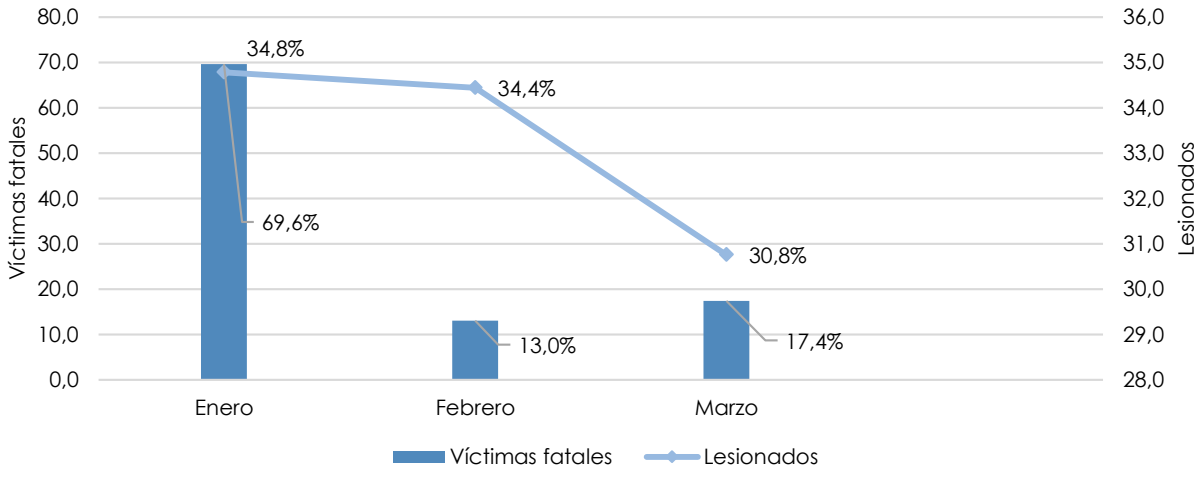

[1]Incluye lesionados leves y graves
Fuente: Jefatura de Policía de la Provincia de La Pampa. Departamento Operaciones Policiales. División de accidentología D-3. Elaboración Subsecretaría de Estadística y Censos. Ministerio de La Producción de La Pampa

Gráfico 12. Lesionados en siniestros viales. La Pampa. 1.er trimestre 2022

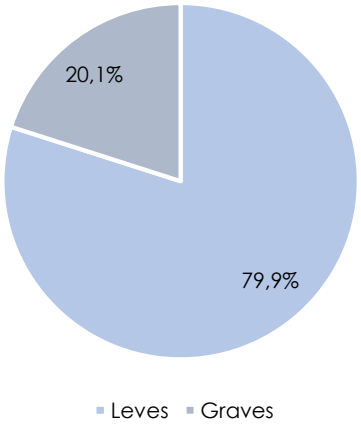

Fuente: Policía de La Pampa. Departamento Operaciones Policiales. División accidentología D-3. Elaboración Subsecretaría de Estadística y Censos. Ministerio de La Producción de La Pampa

Cuadro 21. Serie trimestral de víctimas fatales en siniestros viales. La Pampa. 1.er trimestre 2015-2022

Periodo	Víctimas fatales							
	2015	2016	2017	2018	2019	2020	2021	2022
1.er Trimestre	28	17	32	17	3	14	15	23

Fuente: Policía de La Pampa. Departamento Operaciones Policiales. División de accidentología D-3. Elaboración Subsecretaría de Estadística y Censos. Ministerio de La Producción de La Pampa

Gráfico 13. Serie trimestral de víctimas fatales en siniestros viales. La Pampa. 1.er trimestre 2015-2022

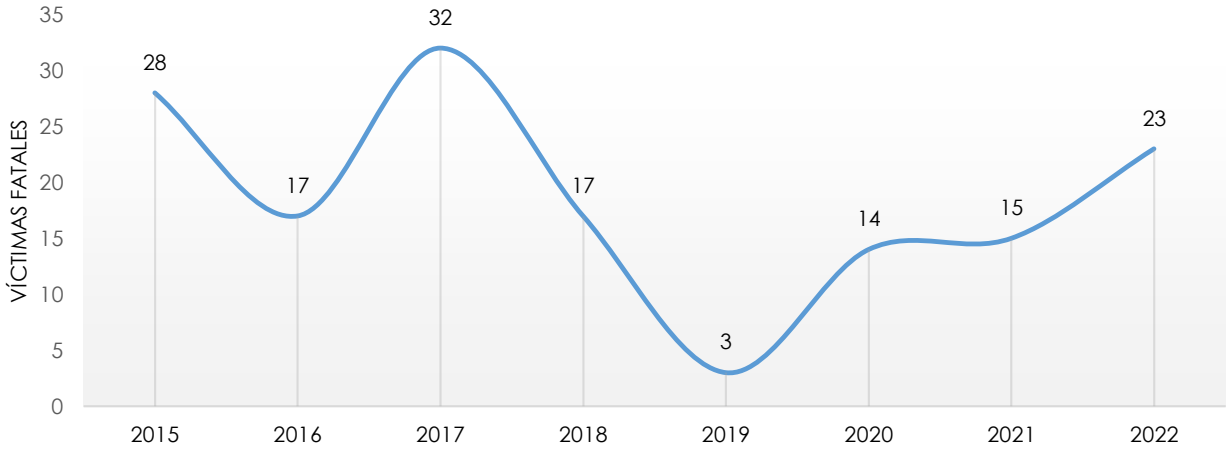

Fuente: Policía de La Pampa. Departamento Operaciones Policiales. División de accidentología D-3. Elaboración Subsecretaría de Estadística y Censos. Ministerio de La Producción de La Pampa

Gráfico 14. Porcentaje de siniestros viales según lugar y horario de ocurrencia. La Pampa. 1.er trimestre 2022

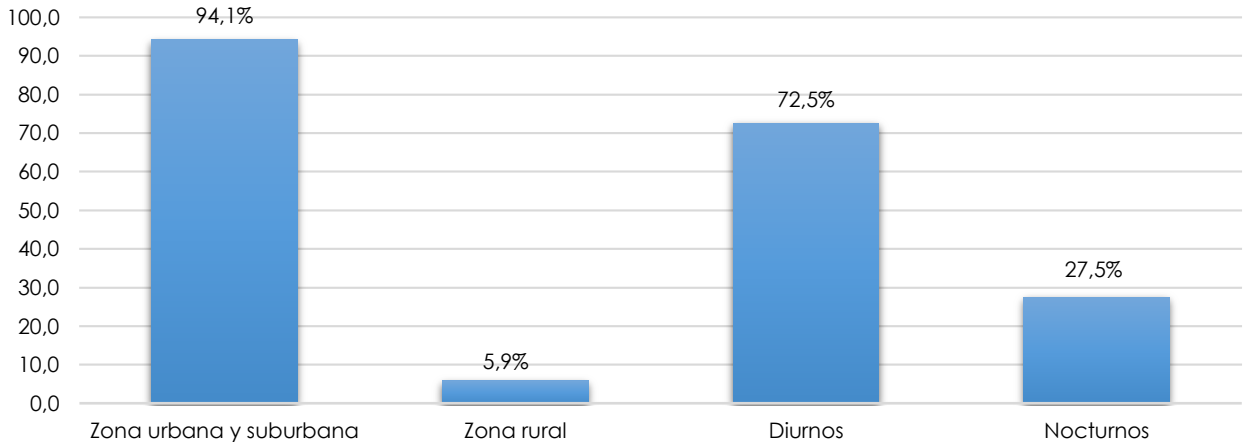

Fuente: Policía de La Pampa. Departamento Operaciones Policiales. División de accidentología D-3. Elaboración Subsecretaría de Estadística y Censos. Ministerio de La Producción de La Pampa

Registros Pluviales

Durante el **1.er trimestre 2022, se registraron precipitaciones en toda la provincia**, las principales localidades sumaron **1.462,90** mm. caídos.

Cuadro 22. Registros pluviales (mm) según principales localidades. La Pampa. 1.er trimestre 2022

Localidad	Total de milímetros caídos	1.er trimestre 2022		
		Enero	Febrero	Marzo
Total principales localidades	**1.462,90**	**209,4**	**367,4**	**356,0**
Eduardo Castex	154,0	20,0	94,0	40,0
General Acha	109,0	35,0	65,0	9,0
General Pico	317,9	99,9	76,0	142,0
Santa Rosa	215.0	31,5	73,5	110,0
Toay	136,9	23,0	58,9	55,0

Fuente: Dirección de Comunicación. Jefatura de Policía de La Pampa. Elaboración Subsecretaría de Estadística y Censos. Ministerio de La Producción de La Pampa

Gráfico 15. Registros Pluviales (mm) según principales localidades. La Pampa. 1.er trimestre 2022

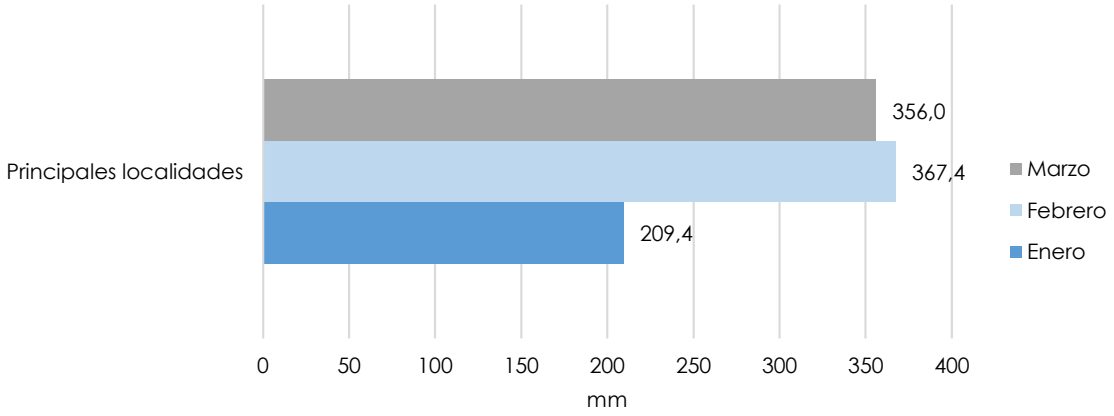

Fuente: Dirección de Comunicación. Jefatura de Policía de La Pampa. Elaboración Subsecretaría de Estadística y Censos. Ministerio de La Producción de La Pampa

Turismo Pampeano

Observatorio turístico pampeano

Este operativo permite observar el comportamiento del conjunto de los alojamientos turísticos en la provincia de La Pampa durante los **Periodos de verano (enero-febrero) e invierno (Periodo de vacaciones de invierno).** A partir de una muestra de aproximadamente 45 establecimientos se obtiene información de dichos periodos, desagregados en Ciudad capital y resto de la provincia.

Cuadro 23. Demanda de alojamiento hotelero. Ciudad de Santa Rosa*. Periodo 2020-2022

Periodo	Alojados[1]		Estadía media[2]		Ocupación[3]		Pernoctes[4]	
	Temporada invernal	Temporada estival	Temporada invernal	Temporada estival	Temporada invernal	Temporada estival	Temporada invernal	Temporada estival
				%				
2020 (1)	…	86.019	…	1,22	…	70,39	…	105.055
2021	…	16.142	…	3,43	…	50,55	…	52.308
2022	…	91.398	…	1,28	…	79,49	…	116.726

(1) **Se presenta la información de la temporada estival/invernal 2020-2022**
[1] Cantidad de personas que ingresaron a los establecimientos hoteleros
[2] Cantidad de días promedio de camas efectivamente ocupadas (pernoctes) respecto de las personas alojadas
[3] Porcentaje de ocupación respecto al total de la oferta hotelera
[4] Cantidad de camas efectivamente ocupadas
Temporada Invernal: Comprende el periodo de receso escolar correspondiente
Temporada Estival: Comprende los meses de enero y febrero
Fuente: Secretaría de Turismo de la Provincia de La Pampa. Departamento de Servicio Turístico. Elaboración Subsecretaría de Estadística y Censos. Ministerio de La Producción de La Pampa

Cuadro 24. Demanda de alojamiento hotelero en el interior de la provincia. Periodo 2020-2022

Periodo	Alojados[1]		Estadía media[2]		Ocupación[3]		Pernoctes[4]	
	Temporada invernal	Temporada estival	Temporada invernal	Temporada estival	Temporada invernal	Temporada estival	Temporada invernal	Temporada estival
				%				
2020	…	87.950	…	1,27	…	51,71	…	110.126
2021	…	34.684	…	1,82	…	45,13	…	64.555
2022	…	187.880	…	1,33	…	70,20	…	249.564

(1) **Se presenta la información de la temporada estival/invernal 2020-2022**
Fuente: Secretaría de Turismo de la Provincia de La Pampa. Dpto. de Servicio Turístico. Elaboración Subsecretaría de Estadística y Censos. Ministerio de La Producción de La Pampa

Turismo Nacional – E.O.H.

Estadía promedio: cociente entre las plazas ocupadas y la cantidad de viajeros.
Pernoctaciones: cantidad de noches que los turistas se alojaron en establecimientos hoteleros y parahoteleros.
Viajeros hospedados: número de personas alojadas en establecimiento hoteleros y parahoteleros.
Región Patagonia: provincias de La Pampa, Neuquén, Río Negro, Chubut, Santa Cruz y Tierra del Fuego, Antártida e Islas del Atlántico Sur.

Cuadro 25. Viajeros hospedados y pernoctaciones según condición de residencia. Total país. 1.er trimestre 2022

Periodo	Total de viajeros hospedados*	Residentes	No residentes	Total de pernoctaciones*	Residentes	No residentes
Enero	1.863.695	1.754.885	108.810	5.860.140	5.597.221	262.919
Febrero	1.813.688	1.700.352	113.336	5.436.421	5.172.788	263.633
Marzo	1.618.133	1.456.316	161.817	4.070.095	3.690.921	379.174

*Datos provisorios
Nota: el número de pernoctaciones es equivalente al número de plazas.
Fuente: INDEC. Encuesta de Ocupación Hotelera 2022. Elaboración Subsecretaría de Estadística y Censos. Ministerio de La Producción de La Pampa

Cuadro 26. Duración estadía promedio de los turistas (en días). Total país. 1.er trimestre 2022

Duración de la estadía promedio de los turistas (en días)	1.er trimestre 2022		
	Enero	Febrero*	Marzo*
Total país	3,1	3,0	2,5
Residentes	3,2	3,0	2,5
No residentes	2,4	2,3	2,3

*Datos provisorios
Fuente: INDEC. Encuesta de Ocupación Hotelera 2022. Elaboración Subsecretaría de Estadística y Censos. Ministerio de La Producción de La Pampa

Cuadro 27. Viajeros hospedados y pernoctaciones según condición de residencia. Región Patagonia. 1.er trimestre 2022

Periodo	Región Patagonia					
	Viajeros Hospedados	Residentes	No residentes	Pernoctaciones	Residentes	No residentes
Enero	**463.399**	431.711	31.688	**1.356.164**	1.279.208	76.956
Febrero*	**424.403**	400.571	23.832	**1.163.102**	1.109.132	53.970
Marzo*	**360.910**	330.942	29.968	**959.630**	888.986	70.644

*Datos provisorios
Nota: el número de pernoctaciones es equivalente al número de plazas
Fuente: INDEC. Encuesta de Ocupación Hotelera 2022. Elaboración Subsecretaría de Estadística y Censos. Ministerio de La Producción de La Pampa

Cuadro 28. Duración estadía promedio de los turistas (en días). Región Patagonia. 1.er trimestre 2022

Duración estadía promedio de los turistas (en días)	1.er trimestre 2022		
	Enero	Febrero*	Marzo*
Región Patagonia	**2,9**	**2,7**	**2,7**
Residentes	3,0	2,8	2,7
No Residentes	2,4	2,3	2,4

* Datos provisorios
Fuente: INDEC. Encuesta de Ocupación Hotelera 2022. Elaboración Subsecretaría de Estadística y Censos. Ministerio de La Producción de La Pampa

Cuadro 29. Viajeros hospedados y pernoctaciones según condición de residencia. Ciudad de Santa Rosa. 1.er trimestre 2022

Periodo	Santa Rosa					
	Total de viajeros hospedados(1)	Residentes	No residentes	Total de pernoctaciones	Residentes	No Residentes
Enero	14.786	14.659	127	24.136	24.000	136
Febrero*	20.224	20.064	160	27.447	27.219	228
Marzo*	…	…	...	…	…	…

* Datos provisorios
Fuente: INDEC. Encuesta de Ocupación Hotelera 2022. Elaboración Subsecretaría de Estadística y Censos. Ministerio de La Producción de La Pampa

Cuadro 30. Duración estadía promedio de los turistas. Ciudad de Santa Rosa. 1.er trimestre 2022

Duración estadía promedio (en días)	1.er trimestre 2022		
	Enero	Febrero*	Marzo*
Santa Rosa	**1,6**	**1,4**	**...**
Residentes	1,6	1,4	...
No residentes	1,1	1,4	...

* Datos provisorios
Fuente: INDEC. Encuesta de Ocupación Hotelera 2022. Elaboración Subsecretaría de Estadística y Censos. Ministerio de La Producción de La Pampa

Mercado Artesanal

Cuadro 31. Cantidad de piezas e importe de las ventas mensuales de artesanías en el mercado artesanal. La Pampa. 1.er trimestre 2021-2022

Periodo	Piezas	Valores en ($)
1.er trim. 2021	**594**	**997.796**
1.er trim. 2022	**1.189**	**2.610.095**
Enero	360	797.326
Febrero	410	910.441
Marzo	419	902.328

Fuente: Secretaría de Turismo. Dirección de Producciones Artesanales. Elaboración Subsecretaría de Estadística y Censos. Ministerio de La Producción de La Pampa

Registro de Licencias Comerciales

A partir del Decreto Nº 2539/68, que dispone para todas las localidades de La Pampa el deber de informar toda modificación, alta y baja de actividades comerciales, industriales y de servicios, se creó en 2017 el Sistema Online de Licencias Comerciales. Esto permitió que, a través del Registro Provincial de Establecimientos Comerciales, la Subsecretaría de Estadística y Censos disponga de información completa y actualizada de la actividad comercial, industrial y de servicios de la provincia, y que se utilice con fines estadísticos y de interés general.

Las habilitaciones activas en la provincia de La Pampa que se encuentran inscriptas en el Registro Provincial de Establecimientos Comerciales al **31 de marzo de 2022 arrojan un total de 15.138, un aumento trimestral neto del 1,3%** respecto a los 14.945 registros al **31 de diciembre del año anterior.**

Es relevante destacar que las altas y bajas mencionadas representan las cargadas efectivamente en el programa en este último trimestre del año, sin embargo, pueden corresponder a habilitaciones dadas de alta o baja por la localidad previo a dicho periodo.

En el siguiente cuadro pueden observarse las licencias de acuerdo a las categorías del CLANAE 2010 (Clasificador Nacional de Actividades Económicas) de mayor relevancia.

Cuadro 32. Registros de licencias comerciales activas con más de 100 habilitaciones por categoría del CLANAE 2010. La Pampa. Al 31/03/2022

Categorías	Habilitaciones activas
G- Comercio al por mayor y al por menor; reparación de vehículos, automotores y motocicletas	8.660
C- Industria manufacturera	1.118
I- Servicios de alojamiento y servicios de comida	1.033
S- Servicios de asociaciones y servicios personales	890
M- Servicios profesionales, científicos y técnicos	606
R- Servicios artísticos y culturales, deportivos y de esparcimiento	518
H- Servicio de transporte y almacenamiento	470
Q- Salud humana y servicios sociales	310
N- Actividades administrativas y servicios de apoyo	307
L- Servicios inmobiliarios	244
K- Intermediación financiera de seguros	226
F- Construcción	214
P- Enseñanza	195
J- Información y comunicaciones	151
A- Agricultura, ganadería, caza y pesca	114

Fuente: Registro Provincial de Establecimientos Comerciales de la Subsecretaría de Estadística y Censos. Ministerio de La Producción de La Pampa

Zona Franca

Cuadro 33. Usuarios directos e indirectos. Zona Franca. La Pampa. 1.er trimestre 2022

Usuarios	1.er trimestre 2022		
	Enero	Febrero	Marzo
Total	**80**	**81**	**78**
Directos	34	35	35
Indirectos	46	46	43

Fuente: Comité de Vigilancia. Zona Franca. General Pico La Pampa. Elaboración Subsecretaría de Estadística y Censos. Ministerio de La Producción de La Pampa

El Usuario Directo es aquel que contrata directamente con el Concesionario de ZF y es el responsable de un terreno o local. Dicho Usuario es responsable ante la Aduana por la declaración de todo lo que entre o salga de ese predio, sea de bienes propios o de terceros. Para ello la Administración Nacional de Aduanas le hace entrega de una tarjeta magnética que posibilita ingresar operaciones en el sistema informático MARIA. En cambio, **el Usuario Indirecto**, además de contratar con los Usuarios Directos y no con el Concesionario, no tiene a su cargo este tipo de requerimientos, es el caso de empresas que realizan depósito temporal de mercadería en depósito de terceros, pero no son operadores directos en ZF.

Cuadro 34. Movimientos totales, cantidad, valor CIF US$ y Kg. Zona Franca. La Pampa. 1.er trimestre 2022

Movimientos	Totales	Enero	Febrero	Marzo
Cantidad	**265**	**97**	**76**	**92**
Ingresos	**114**	**47**	**32**	**35**
Egresos	**151**	**50**	**44**	**57**
Total Valor CIF U$S	**15.149.101,56**	**5.206.041,66**	**4.720.233,30**	**5.222.826,60**
Ingresos	7.596.938,05	3.027.942,12	2.095.645,05	2.473.350,88
Egresos	7.552.163,51	2.178.099,54	2.624.588,25	2.749.475,72
Total en Kilogramos	**8.067.558,61**	**2.715.591,58**	**2.150.440,09**	**3.201.526,94**
Ingresos	4.416.390,79	1.541.639,23	1.127.858,56	1.746.893,00
Egresos	3.651.167,82	1.173.952,35	1.022.581,53	1.454.633,94

CIF (Costo, Seguro y Flete): Incoterm que significa que el vendedor debe hacer el despacho de la mercancía para su exportación y pagar los Costos y el Flete necesario para transportarla al destino indicado y también para contratar un seguro marítimo para la mercancía del comprador. (transporte marítimo)
Fuente: Comité de Vigilancia. Zona Franca. General Pico La Pampa. Elaboración Subsecretaría de Estadística y Censos. Ministerio de La Producción de La Pampa

Gráfico 16. Movimientos totales de mercaderías, ingresos y egresos. Zona Franca. La Pampa. 1.er trimestre 2022

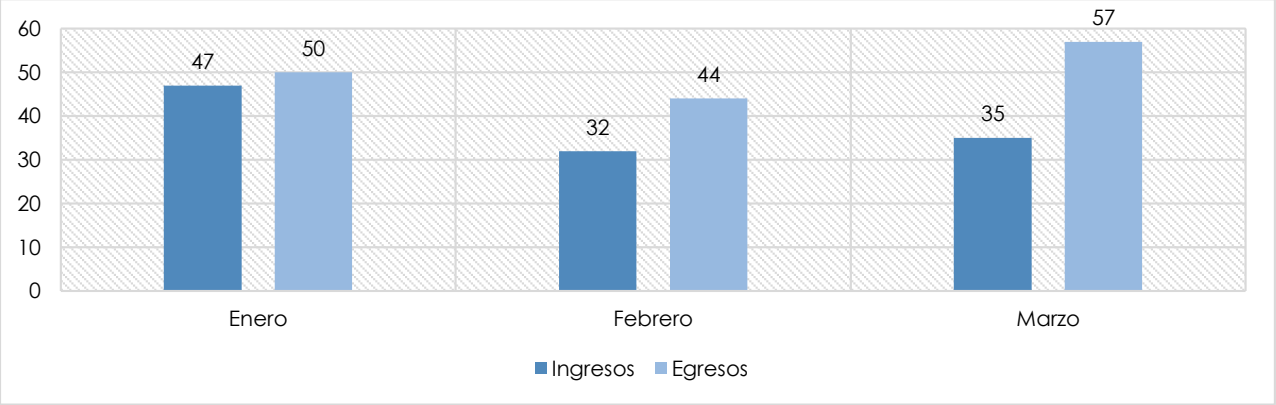

Fuente: Comité de Vigilancia. Zona Franca General Pico La Pampa. Elaboración Subsecretaría de Estadística y Censos. Ministerio de La Producción de La Pampa

Cuadro 35. Egresos de mercaderías. Proceso industrial. Zona Franca. La Pampa. 1.er trimestre 2022

Egresos de mercaderías Proceso Industrial	1.er trimestre 2022	
	TAG U$S	EXTERIOR U$S
Total	**5.786.590,80**	**169.956,00**
Enero	1.451.145,35	169.956,00
Febrero	2.263.863,76	-
Marzo	2.071.581,69	-

TAG: Territorio Aduanero General
Fuente: Comité de Vigilancia. Zona Franca. General Pico La Pampa. Elaboración Subsecretaría de Estadística y Censos. Ministerio de La Producción de La Pampa

Cuadro 36. Egresos de mercaderías, destinos CIF US$ y porcentaje. Zona Franca. La Pampa. 1.er trimestre 2022

Destinos	CIF US$	%
Total	**169.956**	**100**
EE.UU	75.932	45
Japón	94.024	55

Fuente: Comité de Vigilancia Zona Franca. General Pico La Pampa. Elaboración Subsecretaría de Estadística y Censos. Ministerio de La Producción de La Pampa

Cuadro 37. Egresos de mercaderías sin transformación. Zona Franca. La Pampa. 1.er trimestre 2022

Total trimestre		Enero		Febrero		Marzo	
TAG U$S	Exterior U$S	TAG U$S	Exterior U$S	TAG U$S	Exterior U$S	TAG U$S	Exterior U$S
1.595.616,71	-	556.998,21	-	360.724,48	-	677.894,02	-

TAG: Territorio Aduanero General
Fuente: Comité de Vigilancia Zona Franca. General Pico La Pampa. Elaboración Subsecretaría de Estadística y Censos. Ministerio de La Producción de La Pampa

Cuadro 38. Egresos de mercaderías sin transformación según país de origen y porcentaje. Zona Franca. La Pampa. 1.er trimestre 2022

Origen	CIF US$	%
Total	**1.595.616,71**	**100,00**
China	804.006,66	50,38
E.E.U.U.	471.685,75	29,56
Suiza	319.924,30	20,05

Fuente: Comité de Vigilancia. Zona Franca. General Pico. La Pampa. Elaboración Subsecretaría de Estadística y Censos. Ministerio de La Producción de La Pampa

Gráfico 17. Egresos de mercaderías sin transformación según país de origen y porcentaje CIF US$. Zona Franca. La Pampa. 1.er trimestre 2022

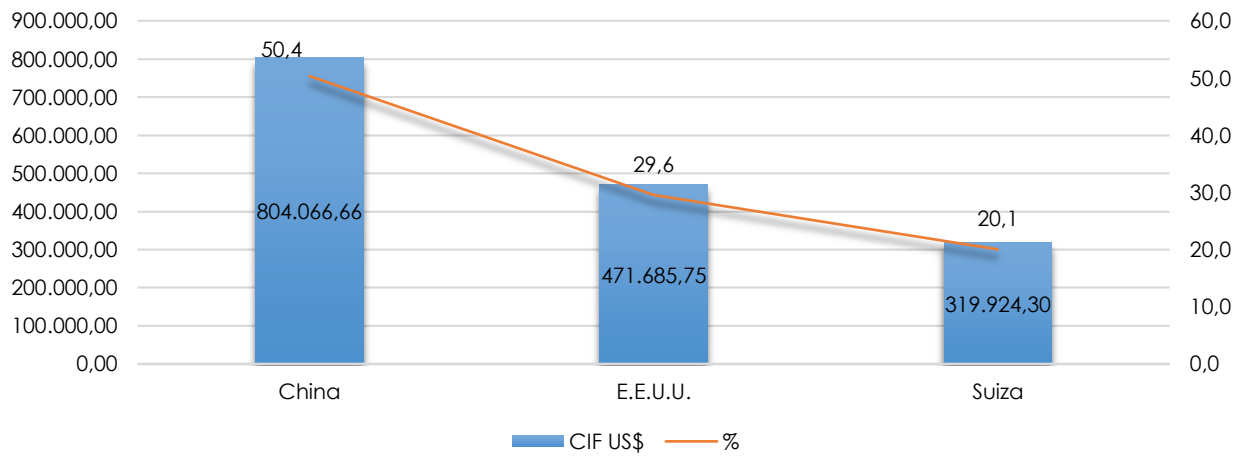

Fuente: Comité de Vigilancia. Zona Franca. General Pico. La Pampa. Elaboración Subsecretaría de Estadística y Censos. Ministerio de La Producción de La Pampa