

Informe General- REPAGRO

2021





MINISTERIO DE LA PRODUCCIÓN

Vet. GONZÁLEZ, Fernanda

SUBSECRETARÍA DE ESTADÍSTICA Y CENSOS

Lic. BIASOTTI, Laura

DIRECCIÓN DE ESTADÍSTICAS SOCIOECONÓMICAS

Lic. BUALÓ, Juan

ÁREA ESTADÍSTICAS RURALES

Ing. PEREZ, Mauricio

ROMERO, Mauricio

Ing. VITALE, Ailin

INFORME GENERAL

El Registro Provincial de Producción Agropecuaria (REPAGRO) se crea en el año 1991 (Ley N° 1.341/ Decreto N°4.068), en el ámbito del ex – Ministerio de Asuntos Agrarios.

En 1996, el Registro pasa a la Dirección General de Estadística y Censos, actual Subsecretaría de Estadística y Censos, dependiente del Ministerio de la Producción.

El objetivo es centralizar toda la información disponible sobre la producción agrícola-ganadera, como también las características de la población e infraestructura rural.

Posee una periodicidad anual, es obligatoria y tiene carácter de declaración jurada. Los datos brindados están protegidos por la Ley N° 17.622, que garantiza el secreto estadístico de los mismos.

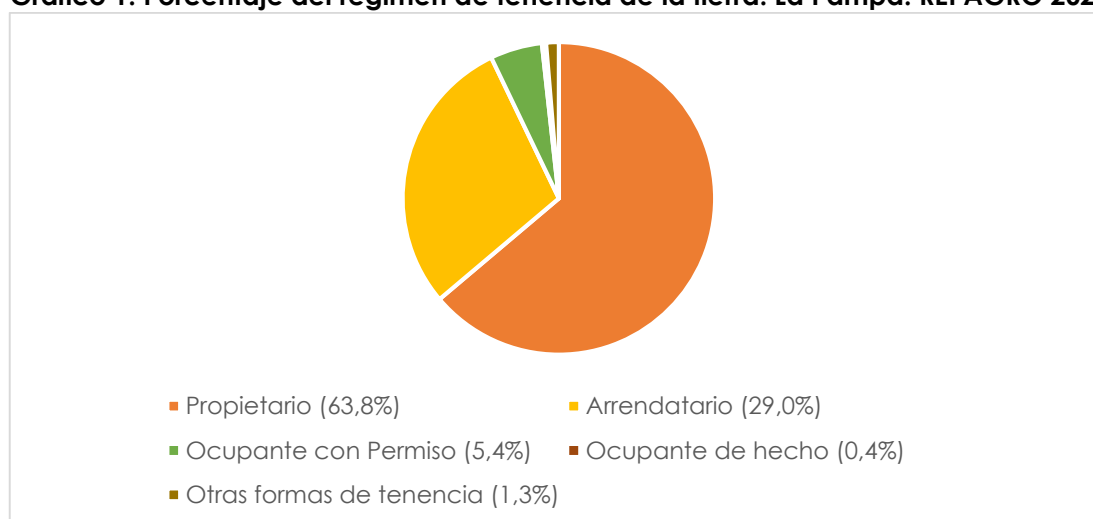
El REPAGRO 2021, comprende las declaraciones juradas realizadas desde el 1 de julio de 2021 al 30 de junio de 2022. Dichas declaraciones llegaron a 12.205, representando unas 9.613.575 ha de la superficie provincial.

TENENCIA, ACTIVIDAD, POBLACIÓN E INFRAESTRUCTURA RURAL

Tenencia de la Tierra

Respecto al régimen de tenencia de la tierra, se observa que en el REPAGRO 2021, el 63,8% de la superficie corresponde al régimen "propietario", siguiendo la modalidad de "arrendatario", con un 29,0%.

Gráfico 1. Porcentaje del régimen de tenencia de la tierra. La Pampa. REPAGRO 2021

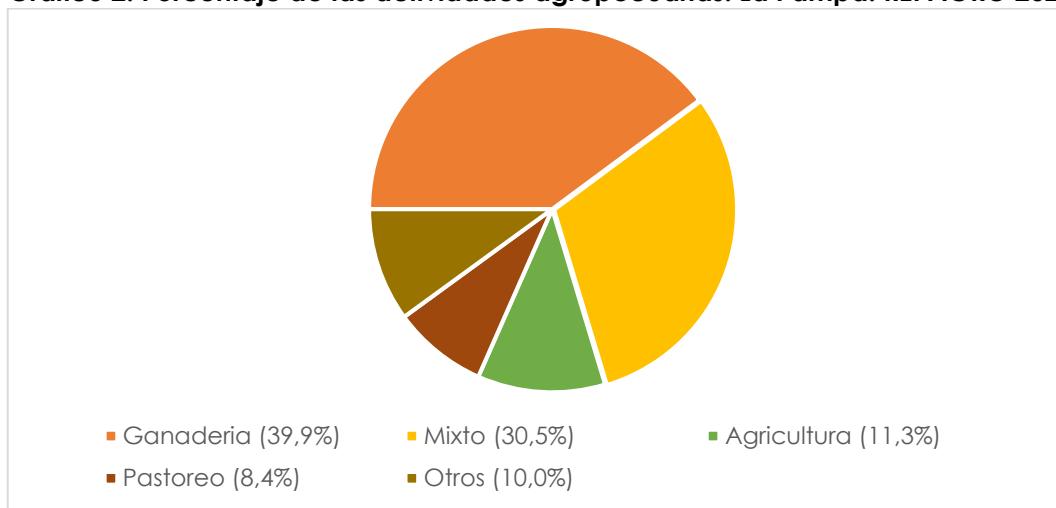


Fuente: REPAGRO 2021. Elaboración Subsecretaría de Estadística y Censos.

Actividad Agropecuaria

La ganadería, es la actividad que predomina en los registros, con un 39,9%, seguido por Actividad Mixta (30,5%) y en tercer lugar, Agricultura (11,3%).

Gráfico 2. Porcentaje de las actividades agropecuarias. La Pampa. REPAGRO 2021



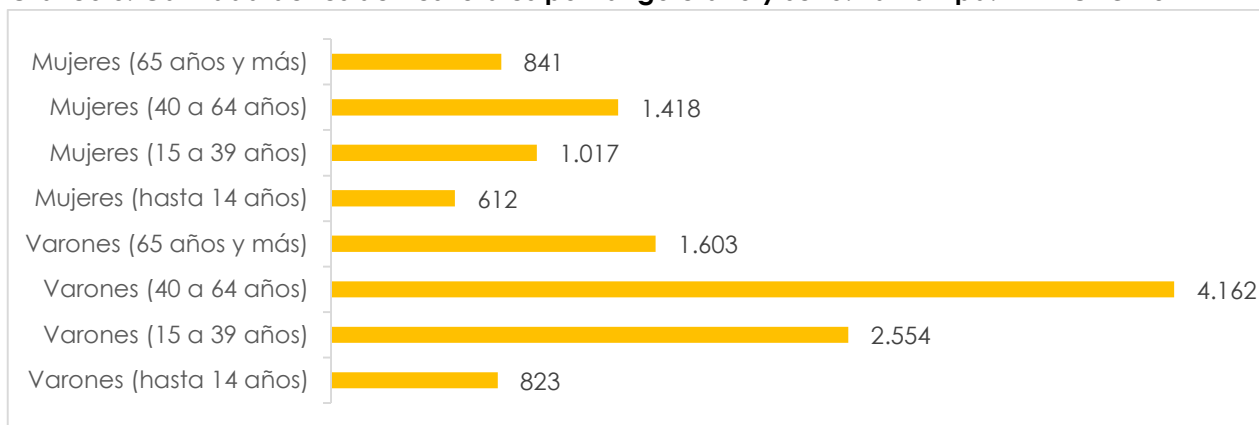
Fuente: REPAGRO 2021. Elaboración Subsecretaría de Estadística y Censos.

Población y Vivienda Rural

Sobre un total de 13.030 residentes rurales, 9.142 (70,2%) se reconocen como varones y 3.888 (29,8%) como mujeres. Analizando dicha población, el rango "de 40 a 64 años" varones, es el que más residentes presenta. Le sigue la clase "de 15 a 39 años" y "de 65 y más", también varones. Las residentes mujeres, aparecen en cuarto lugar, con el rango "de 40 a 64 años".

Por otro lado, las viviendas declaradas en el REPAGRO 2021 sumaron un total de 8.715, de las cuales 6.245 están ocupadas y 2.470 desocupadas.

Gráfico 3. Cantidad de residentes rurales por rango etario y sexo. La Pampa. REPAGRO 2021



Fuente: REPAGRO 2021. Elaboración Subsecretaría de Estadística y Censos.

Infraestructura Rural

A continuación se presenta la infraestructura rural declarada en el REPAGRO 2021, detallada por departamento.

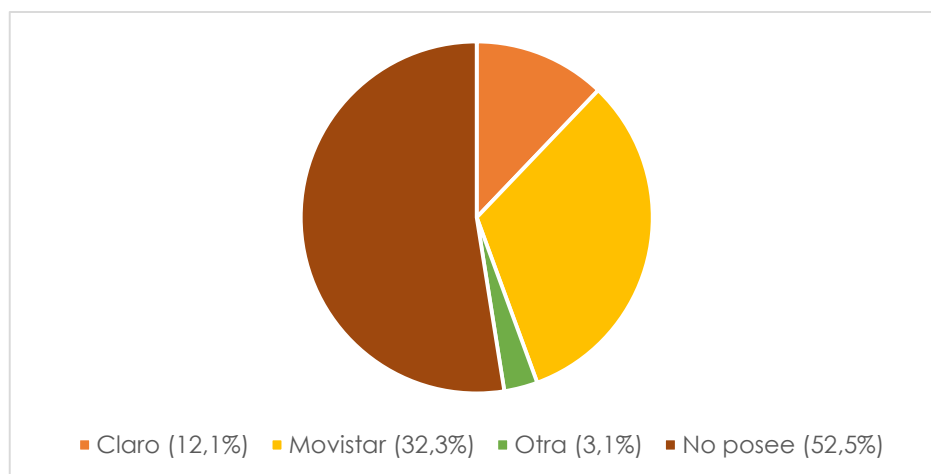
Cuadro 1. Infraestructura rural por departamento. La Pampa. REPAGRO 2021

Nivel general y divisiones	Bomba extractora		Cargador de hacienda	Mangas	Molinos	Galpones	Corrales	Aguadas
	Eléctrica	Solar						
Total La Pampa	5.352	1.950	7.311	8.982	16.921	7.828	29.285	28.250
Atreucó	292	40	392	533	1.336	517	1.409	2.116
Caleu Caleu	156	150	252	351	684	195	1.160	801
Capital	309	47	323	387	624	434	1.688	1.444
Catriló	168	41	259	289	878	320	836	1.456
Chalileo	91	123	189	221	332	91	817	504
Chapaleufú	125	15	313	364	1.153	379	1.048	1.703
Chical Co	85	153	171	174	173	85	700	259
Conhelo	552	141	660	780	1.083	746	2.261	2.339
Curacó	50	59	117	127	164	82	643	218
Guatraché	440	66	397	597	1.217	626	1.464	1.816
Hucal	288	95	507	678	1.335	508	2.633	1.729
Lihuel Calel	164	166	230	298	542	179	1.343	657
Limay Mahuida	37	39	102	111	143	51	420	207
Loventué	416	271	373	469	516	321	1.816	1.253
Maracó	150	29	269	317	1.002	384	851	1.582
Puelén	168	28	228	251	140	148	1.121	297
Quemú Quemú	129	15	324	410	1.128	377	1.107	1.548
Rancul	506	74	463	557	706	546	1.524	1.697
Realicó	133	17	421	504	1.248	459	1.196	1.775
Toay	418	133	360	408	453	357	1.168	1.251
Trenel	218	28	424	532	968	521	1.629	1.884
Utracán	457	220	537	624	1.096	502	2.451	1.714

Fuente: REPAGRO 2021. Elaboración Subsecretaría de Estadística y Censos.

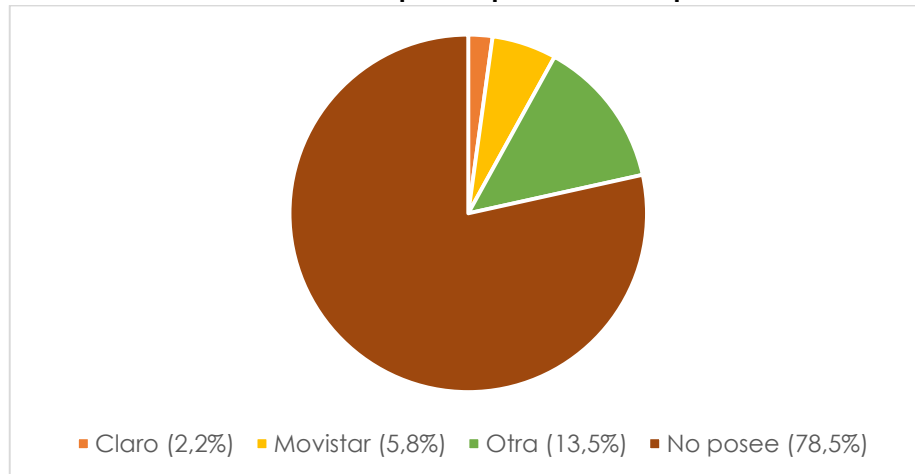
Por otro lado, según los registros del REPAGRO 2021, el 52,5% manifestó no poseer servicio de telefonía en la zona rural. El 47,5% restante, se distribuye entre las empresas Movistar, Claro y Otras. Respecto del servicio de internet en las zonas agrícolas-ganaderas, el 78,5% declaró no poseer conexión.

Gráfico 4. Servicio de telefonía por empresa. La Pampa. REPAGRO 2021



Fuente: REPAGRO 2021. Elaboración Subsecretaría de Estadística y Censos.

Gráfico 5. Servicio de internet por empresa. La Pampa. REPAGRO 2021



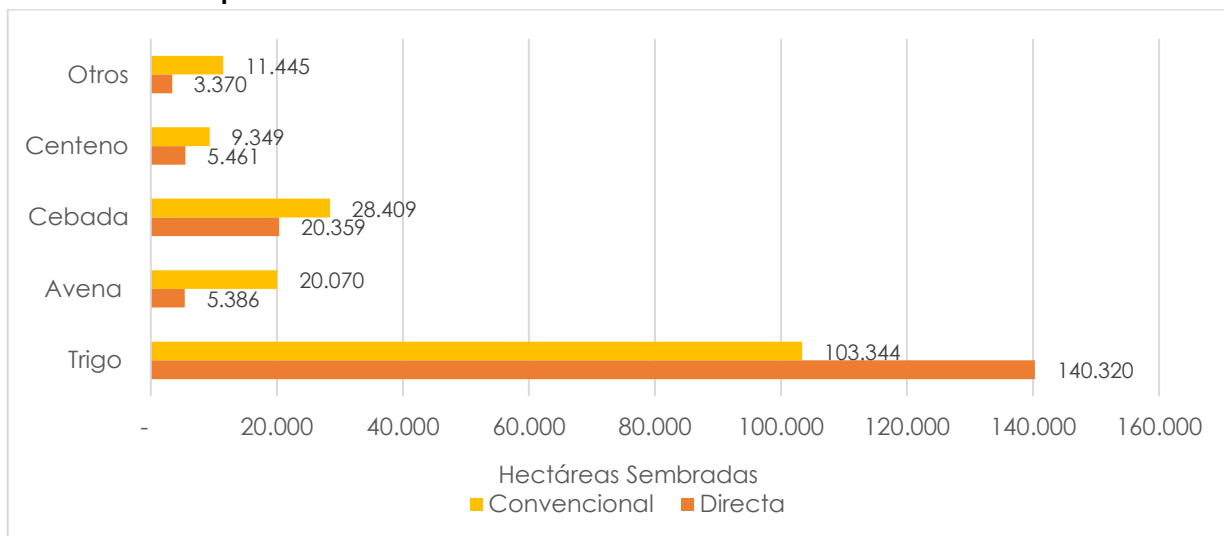
Fuente: REPAGRO 2021. Elaboración Subsecretaría de Estadística y Censos.

AGRICULTURA

Cultivos de cosecha fina

El trigo, fue el cultivo de cosecha fina más informado en el REPAGRO 2021, con 243.664 ha, independientemente del sistema de siembra; seguido, aunque muy lejos, por la cebada con 48.768 ha.

Gráfico 6. Hectáreas sembradas de los principales cultivos de cosecha fina, según el sistema de siembra. La Pampa. REPAGRO 2021

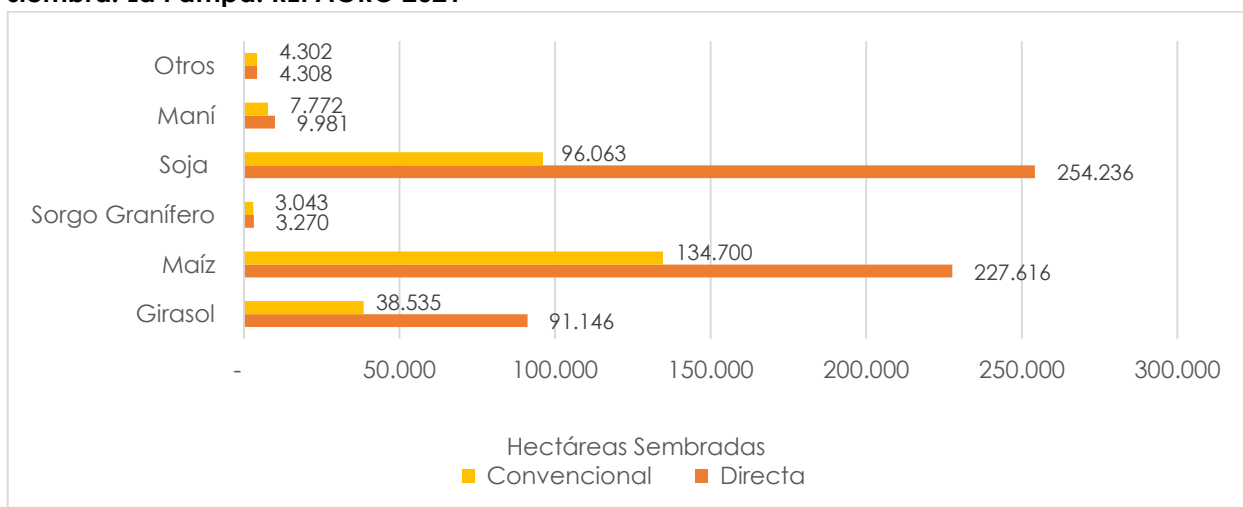


Fuente: REPAGRO 2021. Elaboración Subsecretaría de Estadística y Censos.

Cultivos de cosecha gruesa

Respecto a la siembra de cultivos de cosecha gruesa, el maíz y la soja, fueron las especies vegetales más informadas, con 362.316 ha y 350.299 ha, respectivamente.

Gráfico 7. Hectáreas sembradas de los principales cultivos de cosecha gruesa, según sistema de siembra. La Pampa. REPAGRO 2021

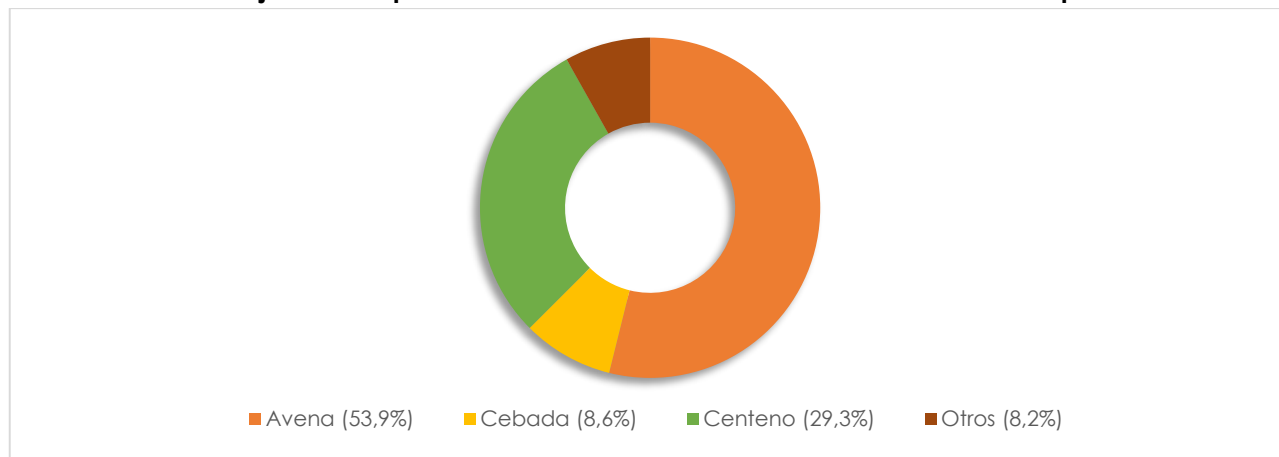


Fuente: REPAGRO 2021. Elaboración Subsecretaría de Estadística y Censos.

Verdeos de invierno

En el REPAGRO 2021, se registraron 419.330 ha sembradas con verdeos de invierno, siendo la avena el cultivo de mayor preponderancia, con más del 50% de la superficie sembrada.

Gráfico 8. Porcentaje de la superficie sembrada con verdeos de invierno. La Pampa. REPAGRO 2021

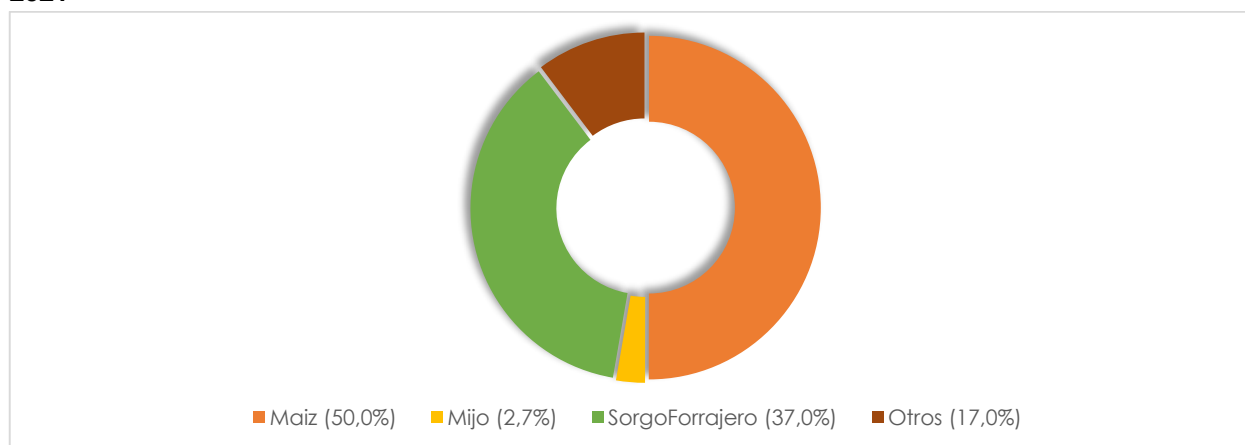


Fuente: REPAGRO 2021. Elaboración Subsecretaría de Estadística y Censos.

Verdeos de verano

El maíz, con 97.527 ha sembradas, es el verdeo de verano con mayor proporción, de un total provincial de 194.961 ha. El sorgo forrajero alcanzó las 72.080 ha.

Gráfico 9. Porcentaje de la superficie implantada con verdeos de verano. La Pampa. REPAGRO 2021

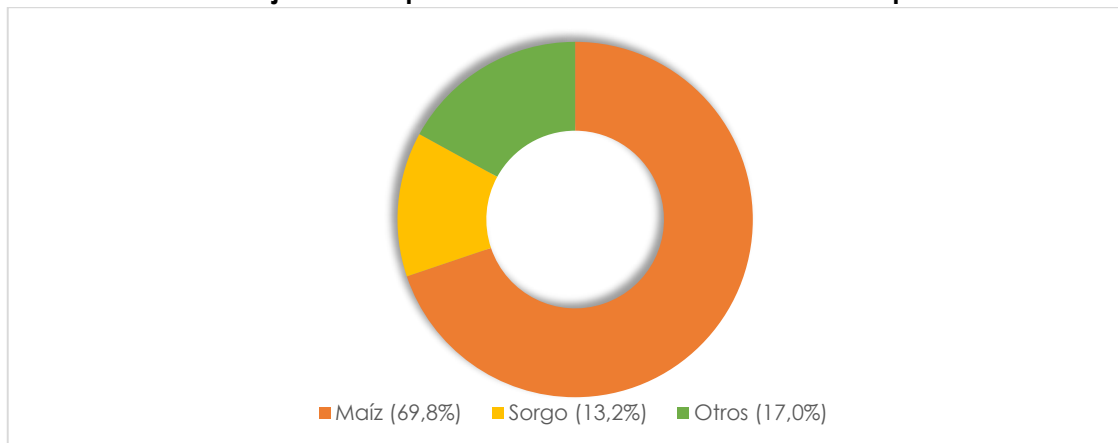


Fuente: REPAGRO 2021. Elaboración Subsecretaría de Estadística y Censos.

Cultivos diferidos

El maíz y el sorgo, son los dos cultivos más utilizados para transferir forraje a períodos con menor oferta de materia seca. En el 2021, se registraron 357.779 ha diferidas.

Gráfico 10. Porcentaje de la superficie con cultivos diferidos. La Pampa. REPAGRO 2021

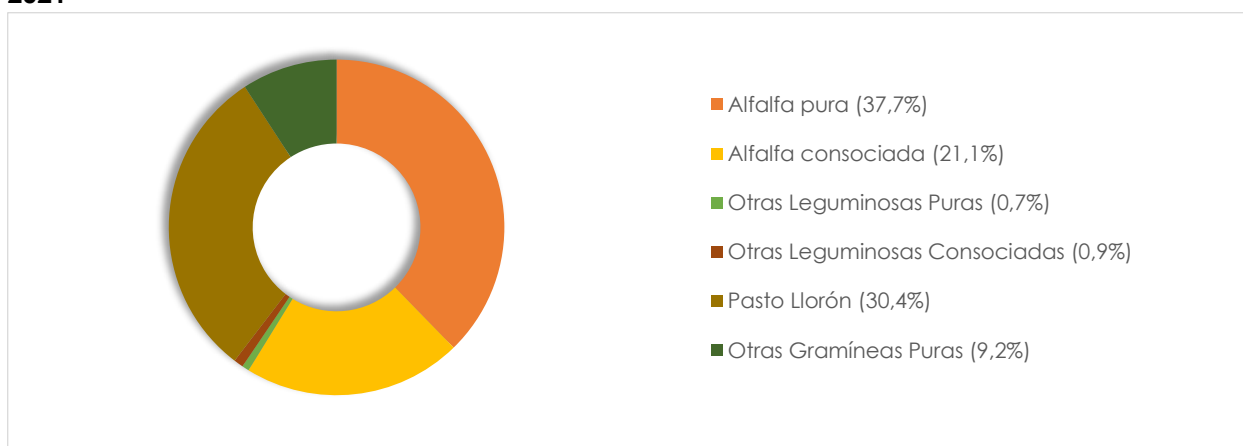


Fuente: REPAGRO 2021. Elaboración Subsecretaría de Estadística y Censos.

Pasturas perennes

Las leguminosas y gramíneas perennes que se registraron, sumaron 516.280 ha. Tanto la alfalfa pura como el pasto llorón, superaron o igualaron respectivamente, el 30% de la superficie implantada.

Gráfico 11. Porcentaje de la superficie implantada con pasturas perennes. La Pampa. REPAGRO 2021



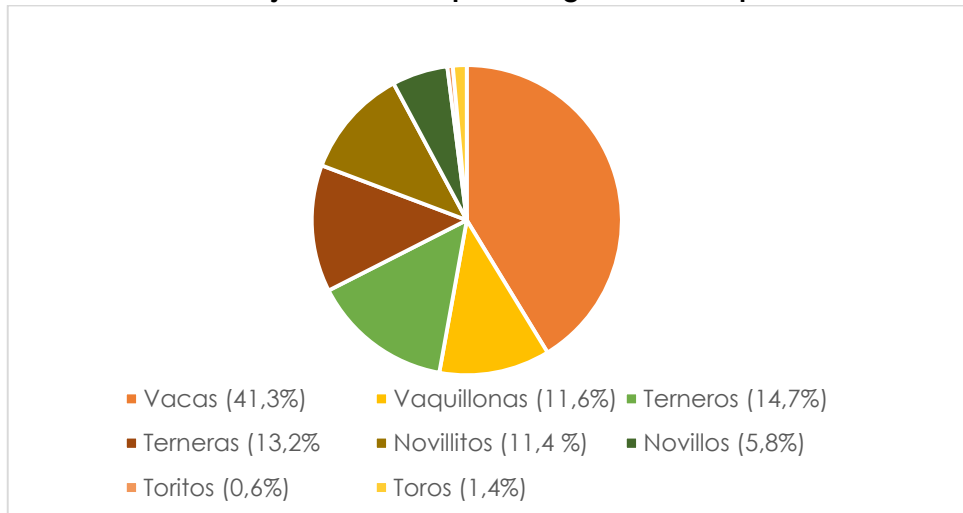
Fuente: REPAGRO 2021. Elaboración Subsecretaría de Estadística y Censos.

GANADERÍA

Bovinos

La producción de bovinos, es la actividad pecuaria más importante de la provincia. Unas 3.886.884 cabezas se registraron, dónde la categoría VACAS fue la más numerosa.

Gráfico 12. Porcentaje de Bovinos por categoría. La Pampa. REPAGRO 2021

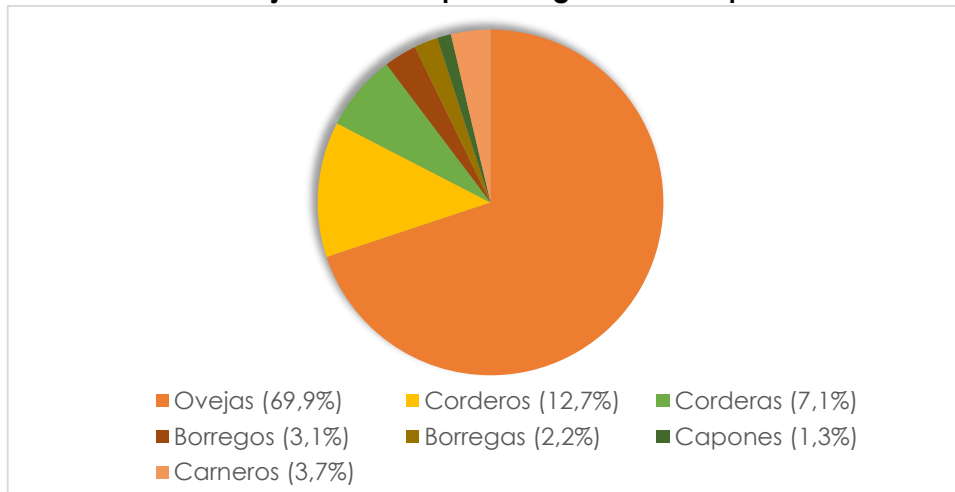


Fuente: REPAGRO 2021. Elaboración Subsecretaría de Estadística y Censos.

Ovinos

La producción ovina, es la segunda actividad ganadera en La Pampa, principalmente en las zonas norte y centro. Se contabilizaron 191.047 animales.

Gráfico 13. Porcentaje de Ovinos por categoría. La Pampa. REPAGRO 2021

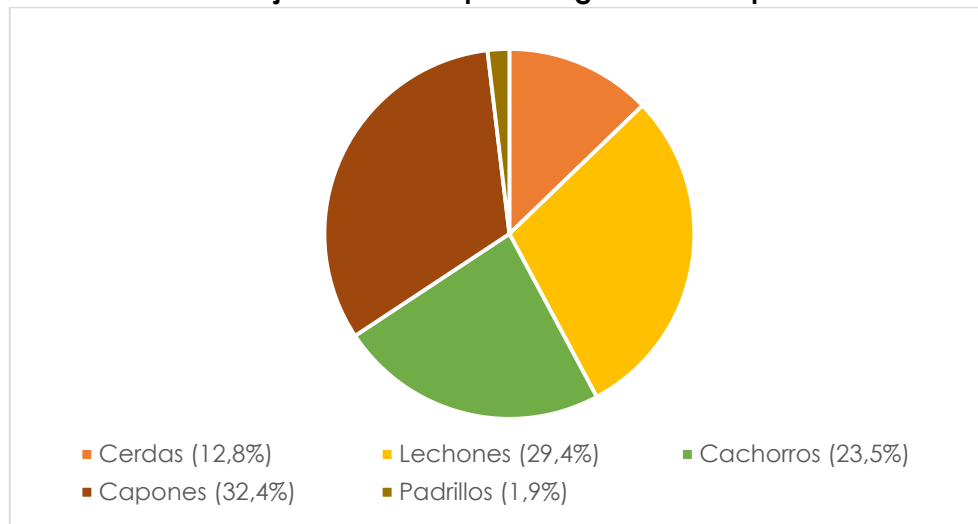


Fuente: REPAGRO 2021. Elaboración Subsecretaría de Estadística y Censos.

Porcinos

La cantidad de cabezas porcinas registradas en el REPAGRO 2021, fue de 98.354. Esto la convierte en la tercera actividad ganadera en la provincia.

Gráfico 14. Porcentaje de Porcinos por categoría. La Pampa. REPAGRO 2021

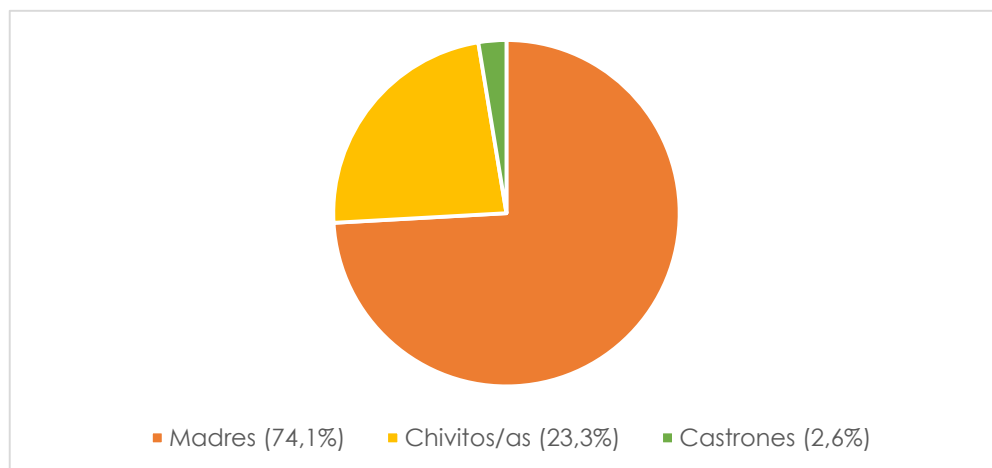


Fuente: REPAGRO 2021. Elaboración Subsecretaría de Estadística y Censos.

Caprinos

Respecto a la actividad caprina, fueron inscriptos unos 57.552 animales. Esta actividad está concentrada en el oeste de nuestra provincia, zona cuyas condiciones climáticas dificulta el desarrollo de otros rodeos.

Gráfico 15. Porcentaje de Caprinos por categoría. La Pampa. REPAGRO 2021

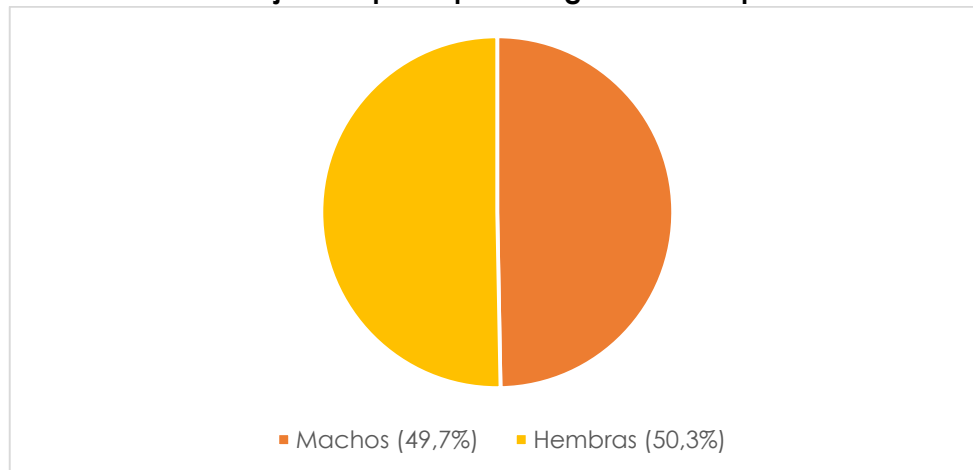


Fuente: REPAGRO 2021. Elaboración Subsecretaría de Estadística y Censos.

Equinos

En La Pampa, según el REPAGRO 2021, se registraron unos 62.331 animales, de los cuales el 50,3% son hembras y el resto, machos.

Gráfico 16. Porcentaje de Equinos por categoría. La Pampa. REPAGRO 2021



Fuente: REPAGRO 2021. Elaboración Subsecretaría de Estadística y Censos.

PICADAS

A continuación, se detalla lo informado a través del REPAGRO 2021 respecto a longitud, ancho y estado de las picadas, tanto perimetrales como internas.

Cuadro 2. Longitud y ancho promedio de las picadas declaradas y estado de las mismas. REPAGRO 2021

Picadas	DDJJ	Longitud	Longitud promedio	Ancho promedio	Limpias	
					Si	No
			m		DDJJ	
Perimetrales	3.131	45.593.942	14.562	12	3.080	51
Internas	2.813	30.659.281	10.899	11	2.737	76

Fuente: REPAGRO 2021. Elaboración Subsecretaría de Estadística y Censos.

Cuadro 3. Picadas perimetrales e internas según escala. REPAGRO 2021

Metros	Perimetrales		Internas	
	DDJJ	%	DDJJ	%
Hasta 10.000	1.662	53,1	1.947	69,2
10.001 a 25.000	958	30,6	574	20,4
25.001 a 50.000	422	13,5	213	7,6
50.001 a 75.000	60	1,9	51	1,8
75.001 a 100.000	29	0,9	28	1,0

Fuente: REPAGRO 2021. Elaboración Subsecretaría de Estadística y Censos.

En líneas generales, las DDJJ que más abundan son las que poseen menos de 10.000 m longitudinales de picadas (Cuadro 3). También se observa que se realizan más picadas perimetrales (obligatorias) que internas (no obligatorias), acorde a lo exigido por la ley (Cuadro 2).