

Informe General- REPAGRO

2015



MINISTERIO DE LA PRODUCCIÓN

Vet. GONZÁLEZ, Fernanda

SUBSECRETARÍA DE ESTADÍSTICA Y CENSOS

Lic. BIASOTTI, Laura

DIRECCIÓN DE ESTADÍSTICAS SOCIOECONÓMICAS

Lic. BUALÓ, Juan

ÁREA ESTADÍSTICAS RURALES

FERNANDEZ PAJON, Sabrina

Ing. PEREZ, Mauricio

ROMERO, Mauricio

Ing. VITALE, Ailin

INFORME GENERAL

El Registro Provincial de Producción Agropecuaria (REPAGRO) se crea en el año 1991 (Ley N° 1.341/ Decreto N°4.068), en el ámbito del ex – Ministerio de Asuntos Agrarios.

En 1996, el Registro pasa a la Dirección General de Estadística y Censos, actual Subsecretaría de Estadística y Censos, dependiente del Ministerio de la Producción.

El objetivo es centralizar toda la información disponible sobre la producción agrícola-ganadera, como también las características de la población e infraestructura rural.

Posee una periodicidad anual, es obligatoria y tiene carácter de declaración jurada. Los datos brindados están protegidos por la Ley N° 17.622, que garantiza el secreto estadístico de los mismos.

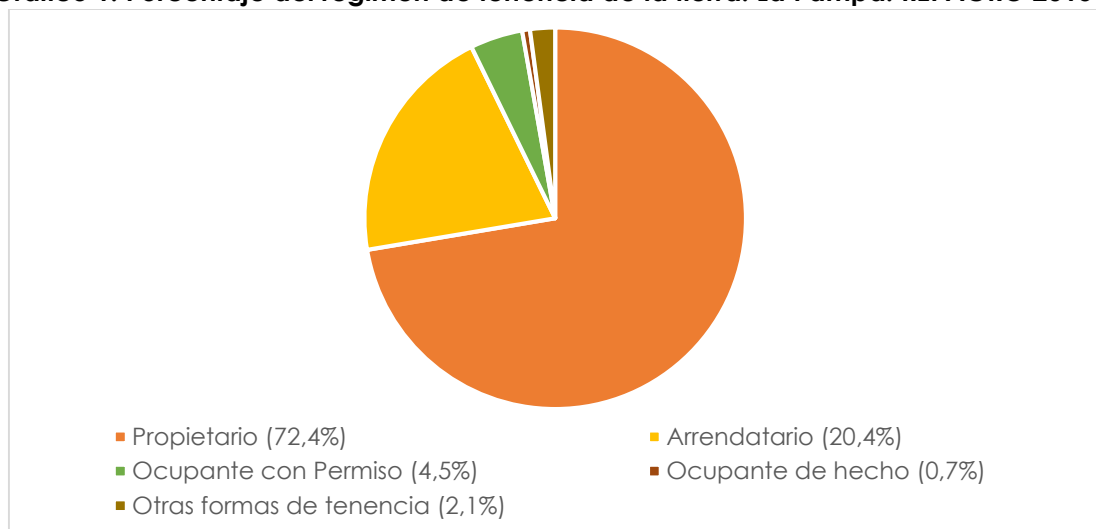
El REPAGRO 2015, comprende las declaraciones juradas realizadas desde el 1 de julio de 2015 al 30 de junio de 2016. Dichas declaraciones llegaron a 7.926, representando unas 7.336.230 ha de la superficie provincial.

TENENCIA, ACTIVIDAD Y POBLACIÓN

Tenencia de la Tierra

En el REPAGRO 2015, el 72,4% de la superficie corresponde al régimen “propietario”, siguiendo “arrendatario” con el 20,4%.

Gráfico 1. Porcentaje del régimen de tenencia de la tierra. La Pampa. REPAGRO 2015

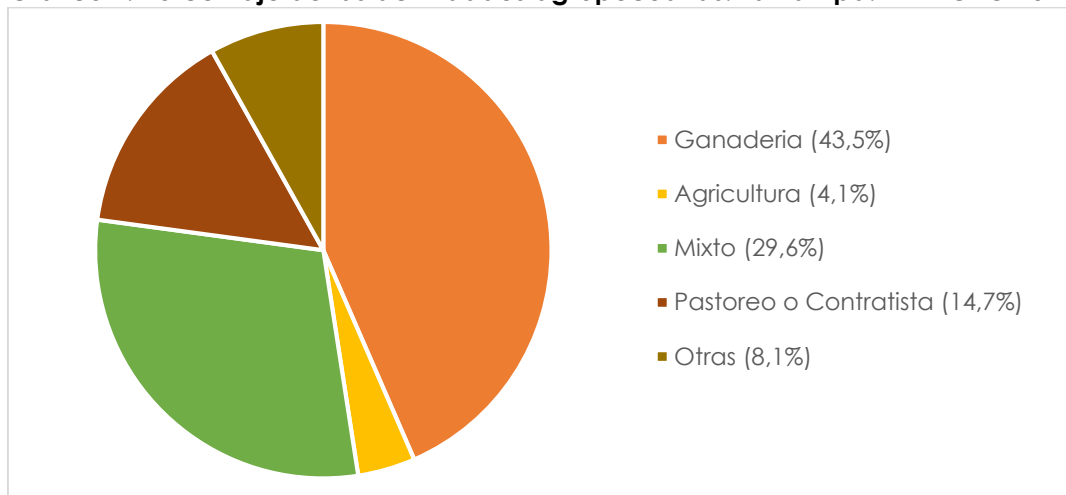


Fuente: REPAGRO 2015. Elaboración Subsecretaría de Estadística y Censos.

Actividad Agropecuaria

La ganadería, es la actividad que predomina en los registros, con un 3.446 declaraciones (43,5%), seguido por la actividad mixta con un 29,6% y en tercer lugar pastoreo o contratista (14,7%).

Gráfico 2. Porcentaje de las actividades agropecuarias. La Pampa. REPAGRO 2015



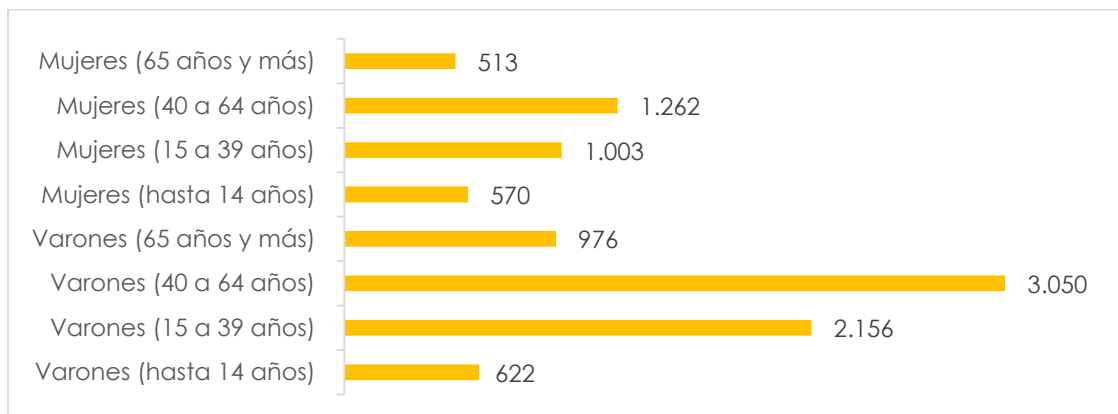
Fuente: REPAGRO 2015. Elaboración Subsecretaría de Estadística y Censos.

Población y Vivienda Rural

El total de la población rural es de 10.152, de los cuales 6.804 son varones (67,0%) y 3.348 mujeres (33,0%). Dentro de dicha población el rango “de 40 a 64 años” varones es el que más residentes presenta, le sigue la clase “de 15 a 39 años” y en tercer lugar las mujeres “de 40 a 64 años”.

Por otro lado, las viviendas declaradas en el REPAGRO 2015 sumaron un total de 6.806, de las cuales 4.781 están ocupadas y 2.025 desocupadas.

Gráfico 3. Cantidad de residentes rurales por rango etario y sexo. La Pampa. REPAGRO 2015



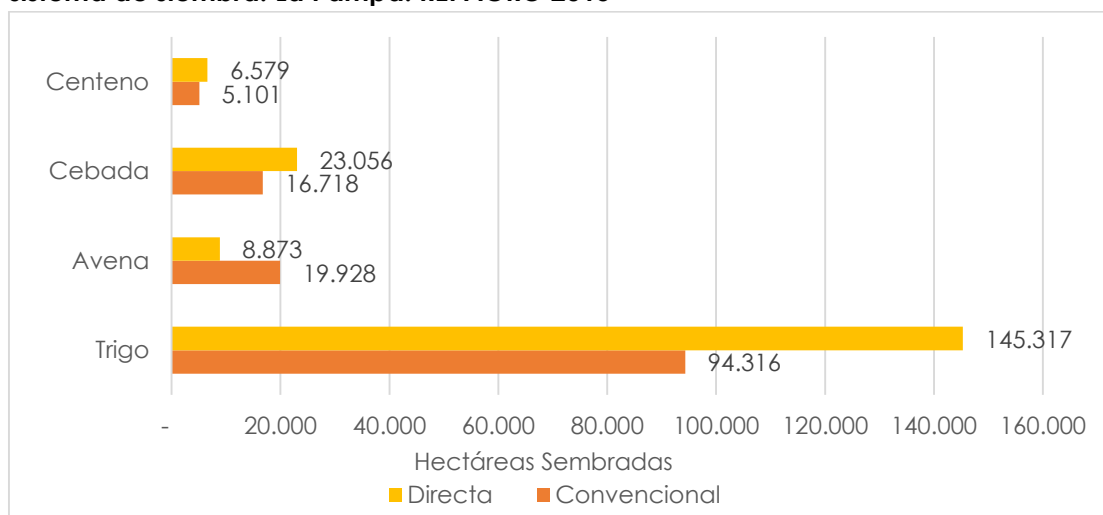
Fuente: REPAGRO 2015. Elaboración Subsecretaría de Estadística y Censos.

AGRICULTURA

Cultivos de cosecha fina

El trigo, fue el cultivo de cosecha fina más informado en el REPAGRO 2015, con 239.633 ha, de las cuales 145.317 ha corresponden a siembra directa; seguido por la cebada con 39.774 ha sembradas totales.

Gráfico 4. Hectáreas sembradas de los principales cultivos de cosecha fina, según el sistema de siembra. La Pampa. REPAGRO 2015

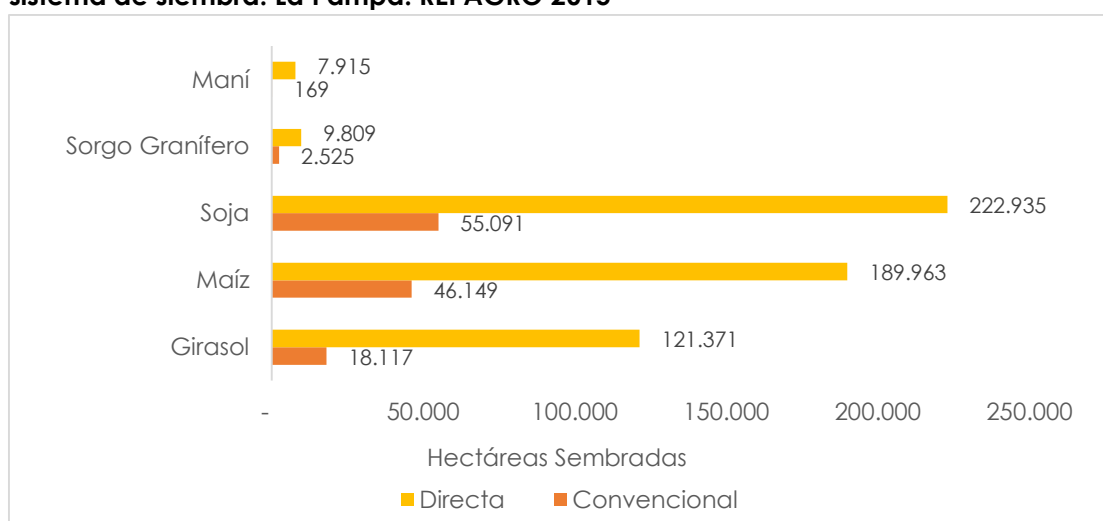


Fuente: REPAGRO 2015. Elaboración Subsecretaría de Estadística y Censos.

Cultivos de cosecha gruesa

Respecto a la siembra de cultivos de cosecha gruesa, la soja fue la especie más informada con 278.026 ha, seguida por el maíz con 236.112 ha y en tercer lugar el girasol con 139.488 ha.

Gráfico 5. Hectáreas sembradas de los principales cultivos de cosecha gruesa, según sistema de siembra. La Pampa. REPAGRO 2015

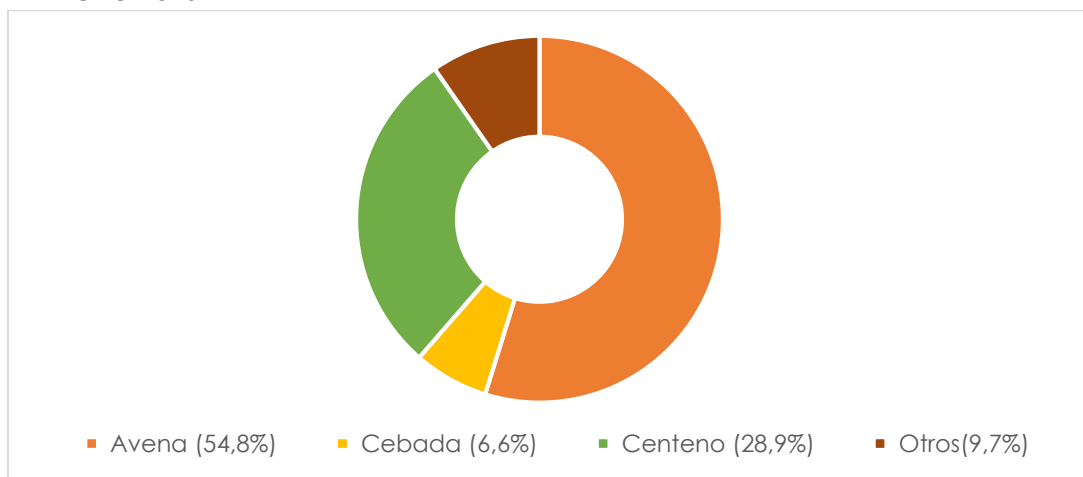


Fuente: REPAGRO 2015. Elaboración Subsecretaría de Estadística y Censos.

Verdeos de invierno

Se registraron 353.250 ha sembradas con verdeos de invierno, dónde la avena es el cultivo de mayor preponderancia, con más del 50% de la superficie sembrada.

Gráfico 6. Porcentaje de la superficie sembrada con verdeos de invierno. La Pampa. REPAGRO 2015

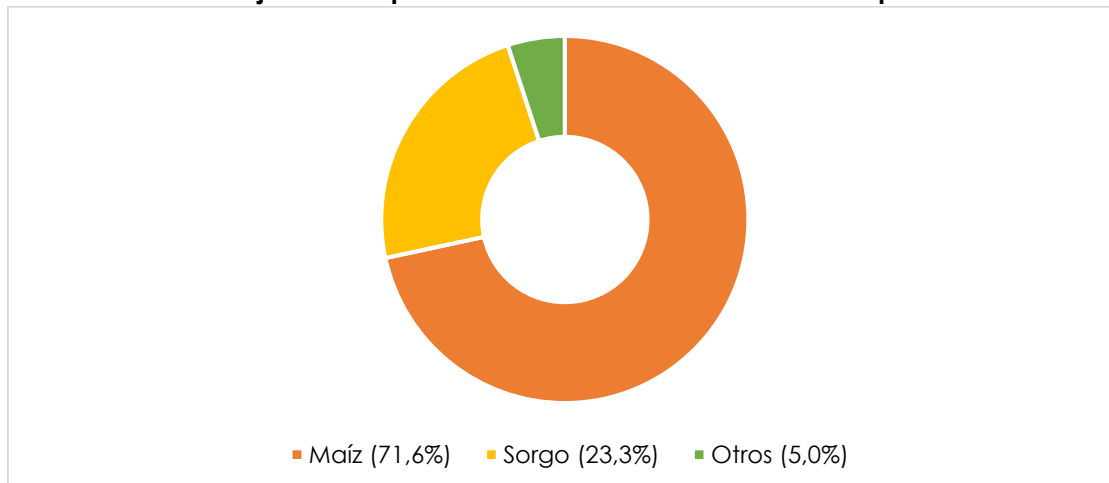


Fuente: REPAGRO 2015. Elaboración Subsecretaría de Estadística y Censos.

Cultivos diferidos

En el REPAGRO 2015 se registraron 206.444 ha diferidas. Con más del 70% el maíz fue el cultivo diferido más importante.

Gráfico 7. Porcentaje de la superficie con cultivos diferidos. La Pampa. REPAGRO 2015

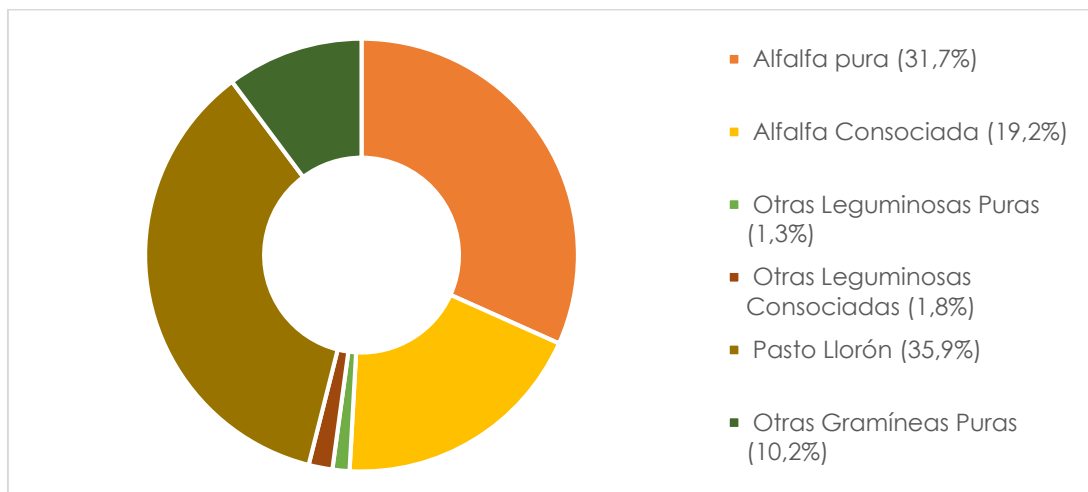


Fuente: REPAGRO 2015. Elaboración Subsecretaría de Estadística y Censos.

Pasturas perennes

El total de las pasturas perennes alcanzó las 423.368 ha, donde tanto la alfalfa pura como el pasto llorón, superaron el 30% de la superficie implantada.

Gráfico 8. Porcentaje de la superficie implantada con pasturas perennes. La Pampa. REPAGRO 2015



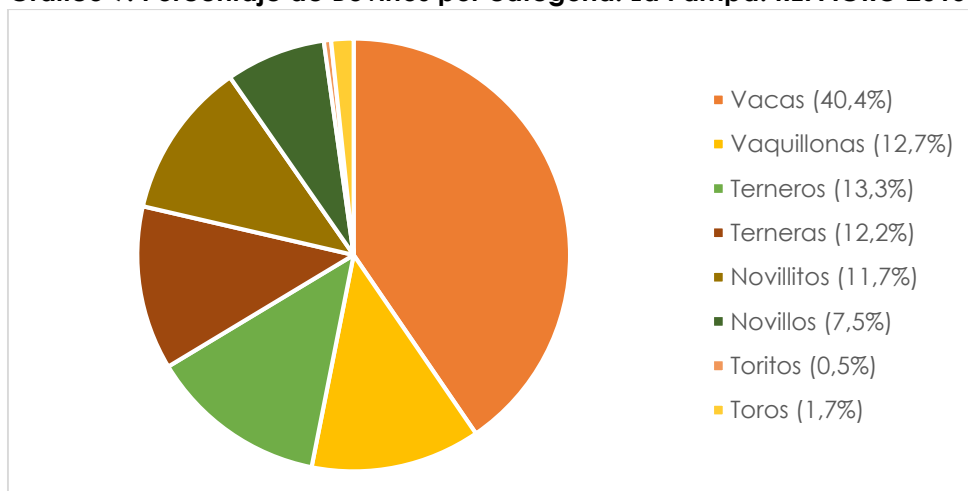
Fuente: REPAGRO 2015. Elaboración Subsecretaría de Estadística y Censos.

GANADERÍA

Bovinos

Con 3.122.408 cabezas registradas, la ganadería es la actividad pecuaria más importante de La Pampa. El mayor número de animales pertenece a la categoría VACAS con 1.262.774.

Gráfico 9. Porcentaje de Bovinos por categoría. La Pampa. REPAGRO 2015

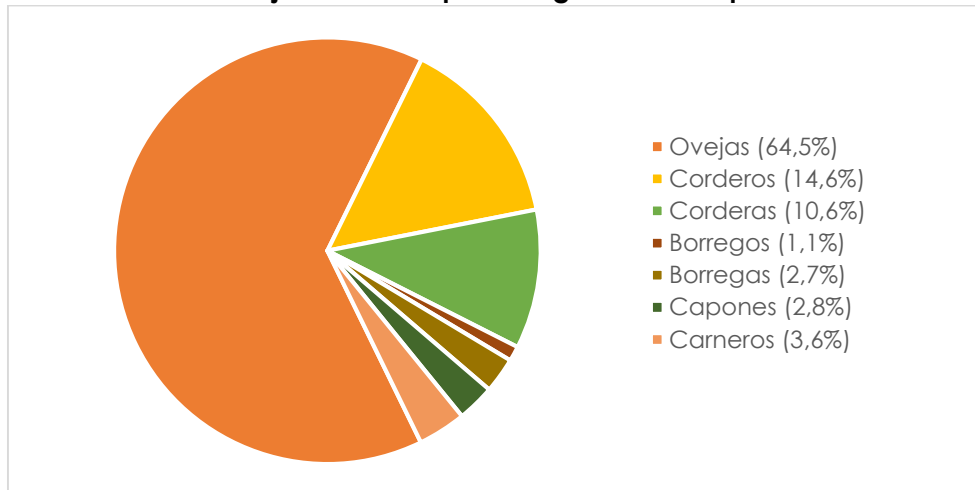


Fuente: REPAGRO 2015. Elaboración Subsecretaría de Estadística y Censos.

Ovinos

La producción ovina, es la segunda actividad ganadera en La Pampa, principalmente en las zonas norte y centro. Se contabilizaron 236.439 animales.

Gráfico 10. Porcentaje de Ovinos por categoría. La Pampa. REPAGRO 2015

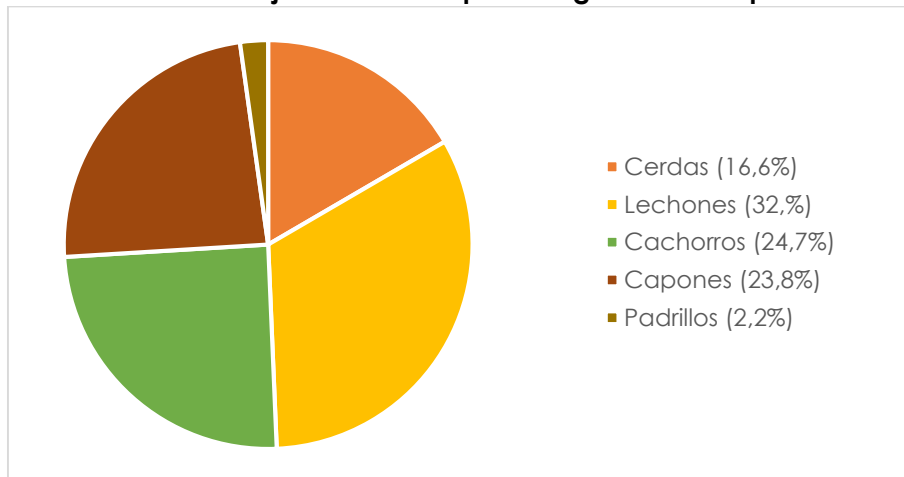


Fuente: REPAGRO 2015. Elaboración Subsecretaría de Estadística y Censos.

Porcinos

En el REPAGRO 2015 se registraron 115.008 porcinos, esto la convierte en la tercera actividad pecuaria de la provincia.

Gráfico 11. Porcentaje de Porcinos por categoría. La Pampa. REPAGRO 2015

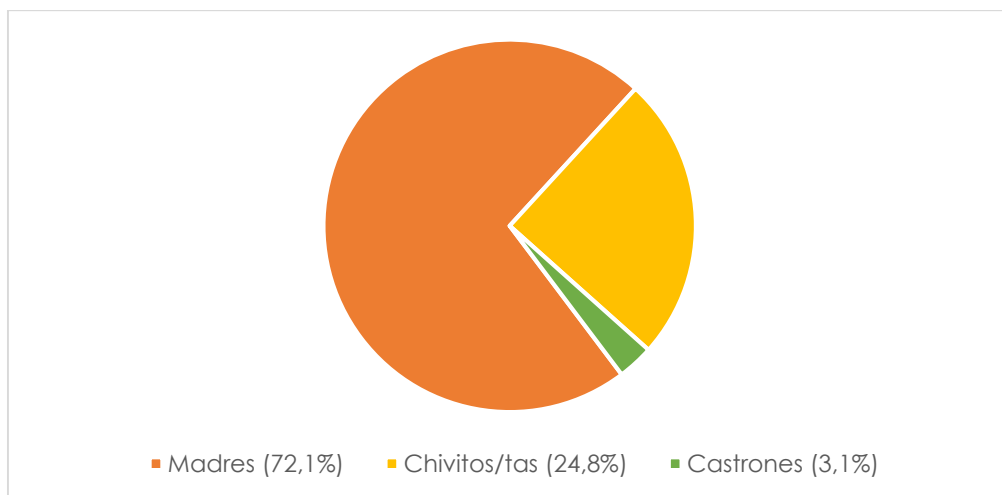


Fuente: REPAGRO 2015. Elaboración Subsecretaría de Estadística y Censos.

Caprinos

Respecto a la actividad caprina, fueron inscriptos unos 50.040 animales. Esta actividad está concentrada en el oeste de nuestra provincia, zona cuyas condiciones climáticas dificulta el desarrollo de otros rodeos.

Gráfico 12. Porcentaje de Caprinos por categoría. La Pampa. REPAGRO 2015



Fuente: REPAGRO 2015. Elaboración Subsecretaría de Estadística y Censos.