

Informe General- REPAGRO

2014



MINISTERIO DE LA PRODUCCIÓN

Vet. GONZÁLEZ, Fernanda

SUBSECRETARÍA DE ESTADÍSTICA Y CENSOS

Lic. BIASOTTI, Laura

DIRECCIÓN DE ESTADÍSTICAS SOCIOECONÓMICAS

Lic. BUALÓ, Juan

ÁREA ESTADÍSTICAS RURALES

FERNANDEZ PAJON, Sabrina

Ing. PEREZ, Mauricio

ROMERO, Mauricio

Ing. VITALE, Ailin

INFORME GENERAL

El Registro Provincial de Producción Agropecuaria (REPAGRO) se crea en el año 1991 (Ley N° 1.341/ Decreto N°4.068), en el ámbito del ex – Ministerio de Asuntos Agrarios.

En 1996, el Registro pasa a la Dirección General de Estadística y Censos, actual Subsecretaría de Estadística y Censos, dependiente del Ministerio de la Producción.

El objetivo es centralizar toda la información disponible sobre la producción agrícola-ganadera, como también las características de la población e infraestructura rural.

Posee una periodicidad anual, es obligatoria y tiene carácter de declaración jurada. Los datos brindados están protegidos por la Ley N° 17.622, que garantiza el secreto estadístico de los mismos.

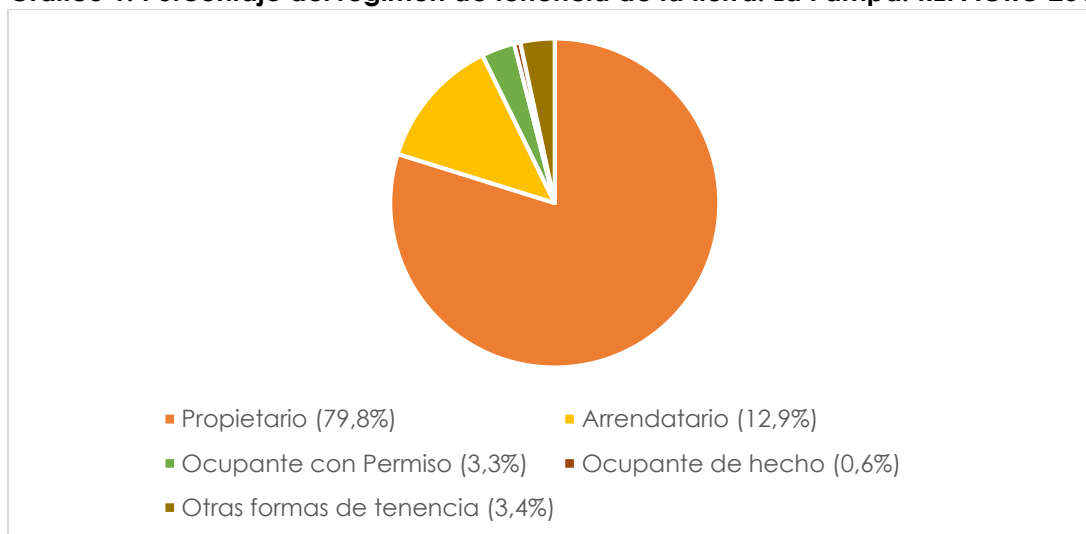
El REPAGRO 2014, comprende las declaraciones juradas realizadas desde el 1 de julio de 2014 al 30 de junio de 2015. Dichas declaraciones llegaron a 8.123, representando unas 7.749.024 ha de la superficie provincial.

TENENCIA, ACTIVIDAD Y POBLACIÓN

Tenencia de la Tierra

El régimen “propietario” corresponde al 79,8% de la superficie, le sigue “arrendatario” con un 12,9%.

Gráfico 1. Porcentaje del régimen de tenencia de la tierra. La Pampa. REPAGRO 2014

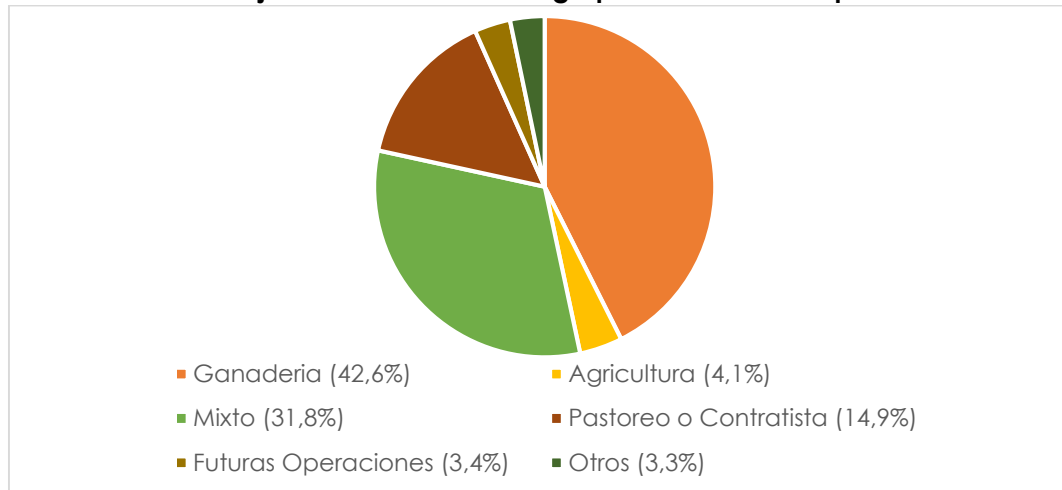


Fuente: REPAGRO 2014. Elaboración Subsecretaría de Estadística y Censos.

Actividad Agropecuaria

La ganadería, es la actividad que predomina en la provincia con un 42,6%, seguido por actividad mixta (31,8%) y en tercer lugar pastoreo o contratista (14,9%).

Gráfico 2. Porcentaje de las actividades agropecuarias. La Pampa. REPAGRO 2014



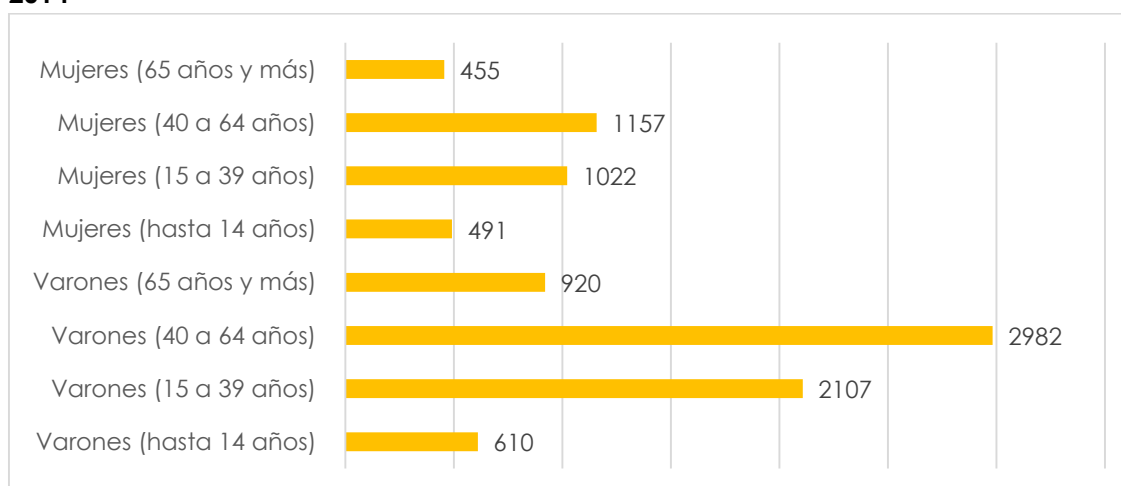
Fuente: REPAGRO 2014. Elaboración Subsecretaría de Estadística y Censos.

Población y Vivienda Rural

Sobre un total de 9.744 residentes rurales, 6.619 (67,9%) se reconocen como varones y 3.125 (32,1%) como mujeres. Analizando dicha población, el rango "de 40 a 64 años" varones, es el que más residentes presenta. Le sigue la clase "de 15 a 39 años" y las residentes mujeres, aparecen en tercer lugar, con el rango "de 40 a 64 años".

Por otro lado, las viviendas declaradas en el REPAGRO 2014 sumaron un total de 6.638, de las cuales 4.759 están ocupadas y el resto desocupadas.

Gráfico 3. Cantidad de residentes rurales por rango etario y sexo. La Pampa. REPAGRO 2014



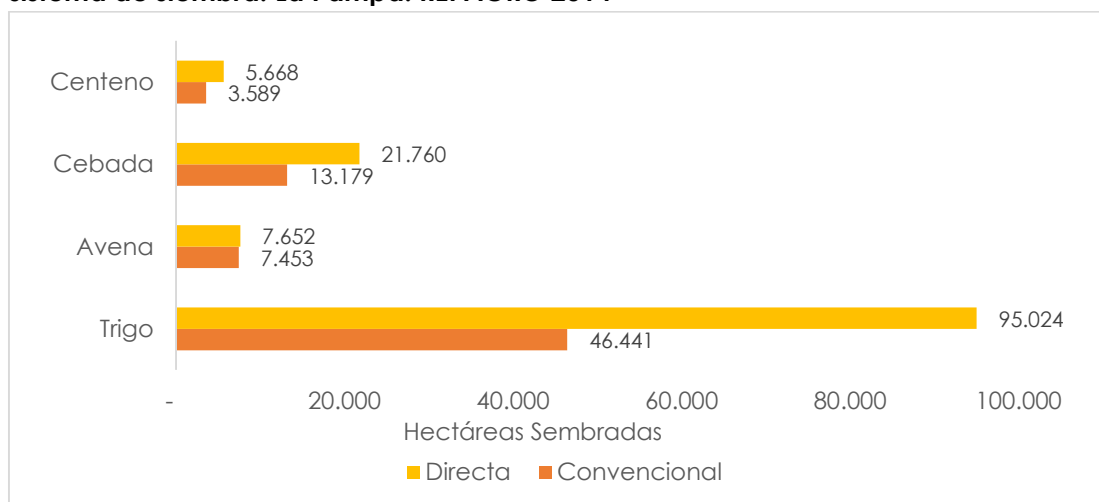
Fuente: REPAGRO 2014. Elaboración Subsecretaría de Estadística y Censos.

AGRICULTURA

Cultivos de cosecha fina

Dentro de los cultivos de cosecha el más abundante fue el trigo, con 141.465 ha sembradas, indistintamente del sistema de siembra; le sigue la cebada con 34.939 ha.

Gráfico 4. Hectáreas sembradas de los principales cultivos de cosecha fina, según el sistema de siembra. La Pampa. REPAGRO 2014

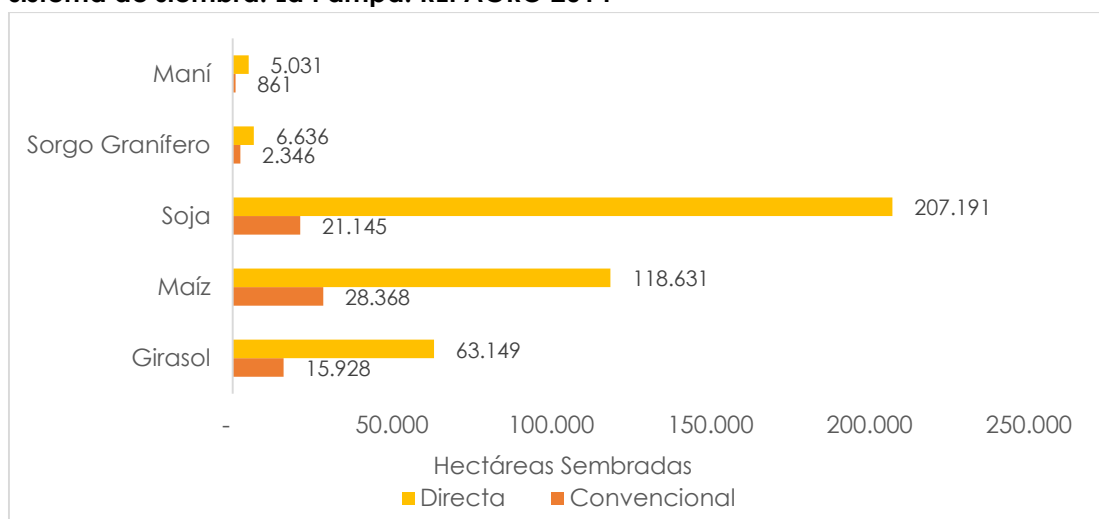


Fuente: REPAGRO 2014. Elaboración Subsecretaría de Estadística y Censos.

Cultivos de cosecha gruesa

Respecto a la siembra de cultivos de cosecha gruesa, la soja fue quien mayor superficie ocupó con 228.336 ha, seguida del maíz con 146.999 ha. En tercer lugar, queda el girasol con 79.077 ha.

Gráfico 5. Hectáreas sembradas de los principales cultivos de cosecha gruesa, según sistema de siembra. La Pampa. REPAGRO 2014

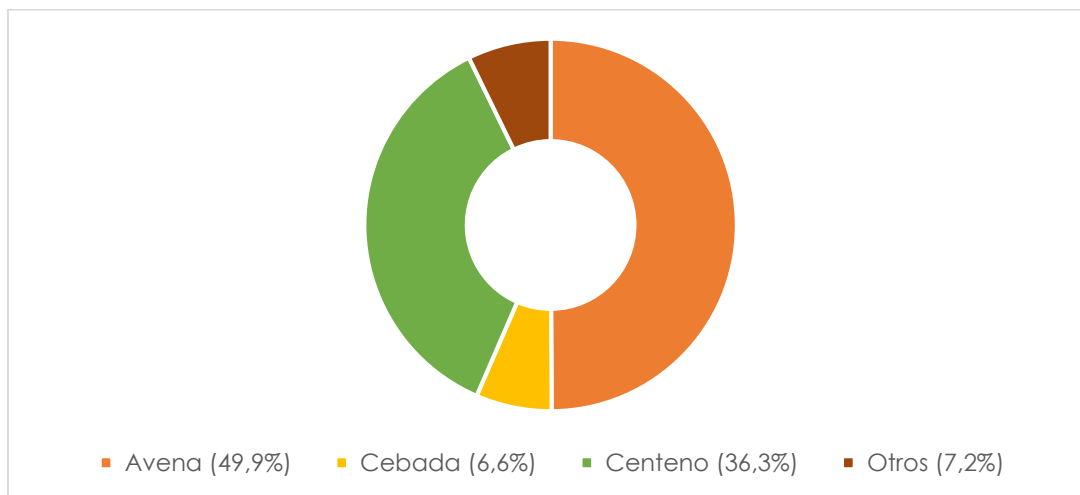


Fuente: REPAGRO 2014. Elaboración Subsecretaría de Estadística y Censos.

Verdeos de invierno

En el REPAGRO 2014, se registraron 402.666 ha sembradas con verdes de invierno, siendo la avena el cultivo de mayor preponderancia, con casi el 50% de la superficie sembrada.

Gráfico 6. Porcentaje de la superficie sembrada con verdes de invierno. La Pampa. REPAGRO 2014

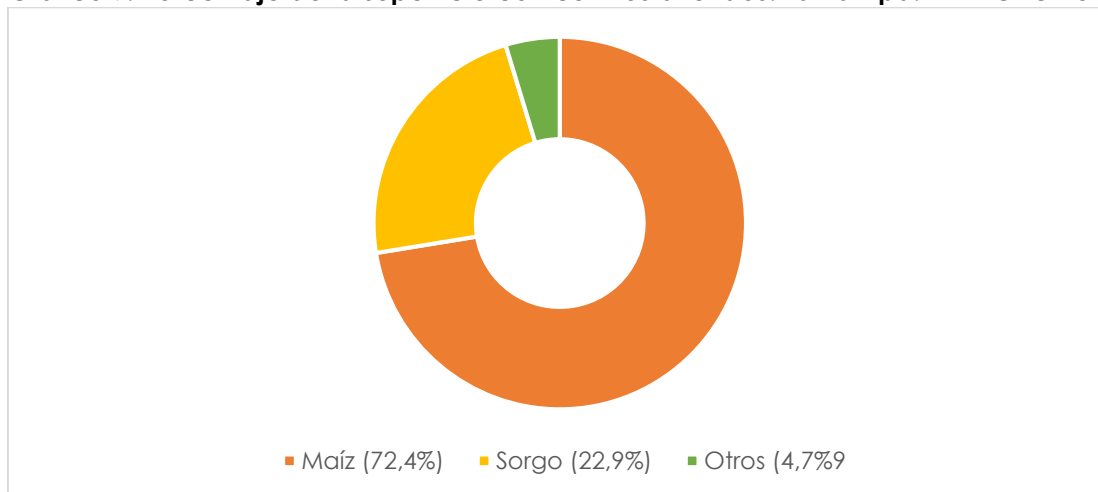


Fuente: REPAGRO 2014. Elaboración Subsecretaría de Estadística y Censos.

Cultivos diferidos

El maíz es el principal cultivo utilizado para transferir forraje a períodos con menor oferta de materia seca. En el 2014, se registraron en total 156.623 ha diferidas.

Gráfico 7. Porcentaje de la superficie con cultivos diferidos. La Pampa. REPAGRO 2014

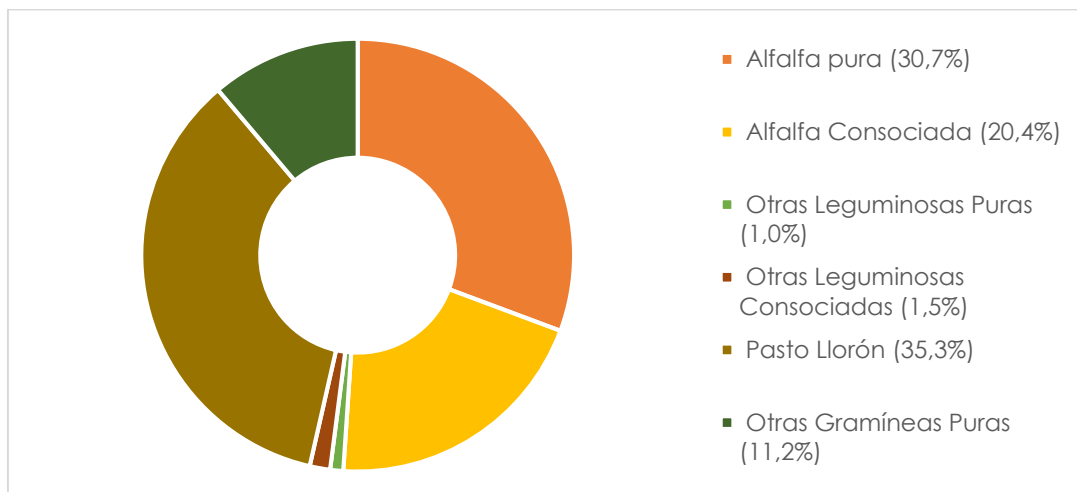


Fuente: REPAGRO 2014. Elaboración Subsecretaría de Estadística y Censos.

Pasturas perennes

Las leguminosas y gramíneas perennes que se registraron, sumaron 410.062 ha. El pasto llorón fue quien mayor superficie ocupó con 144.612 ha, seguido por la alfalfa con 125.829 ha.

Gráfico 8. Porcentaje de la superficie implantada con pasturas perennes. La Pampa. REPAGRO 2014



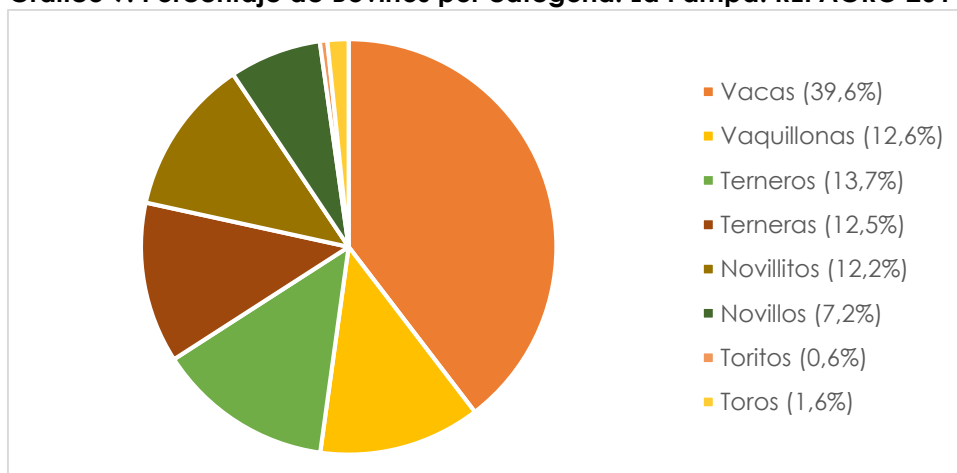
Fuente: REPAGRO 2014. Elaboración Subsecretaría de Estadística y Censos.

GANADERÍA

Bovinos

La producción de bovinos, es la actividad pecuaria más importante de la provincia. Unas 3.028.440 cabezas se registraron, dónde la categoría VACAS fue la más numerosa.

Gráfico 9. Porcentaje de Bovinos por categoría. La Pampa. REPAGRO 2014

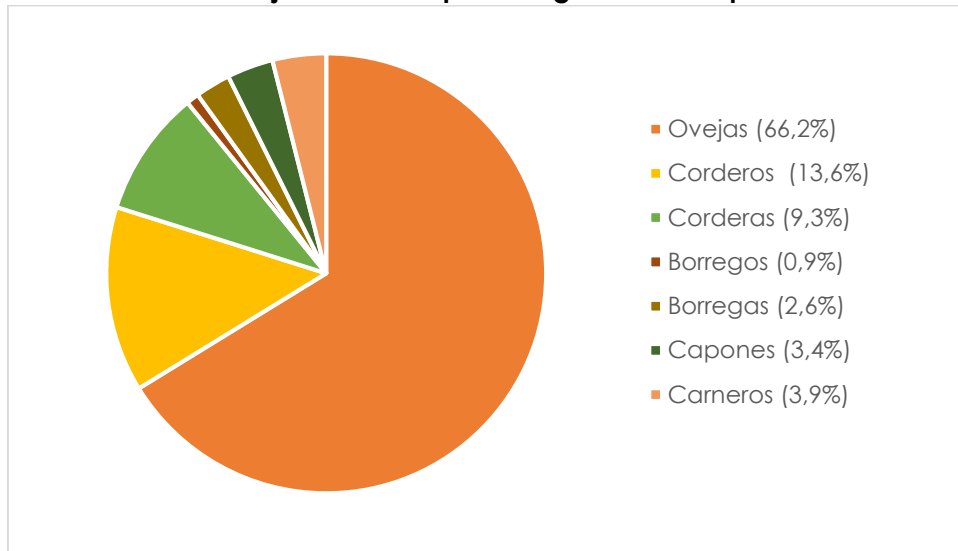


Fuente: REPAGRO 2014. Elaboración Subsecretaría de Estadística y Censos.

Ovinos

La producción ovina, es la segunda actividad ganadera en La Pampa, principalmente en las zonas norte y centro. Se contabilizaron 243.094 animales.

Gráfico 10. Porcentaje de Ovinos por categoría. La Pampa. REPAGRO 2014

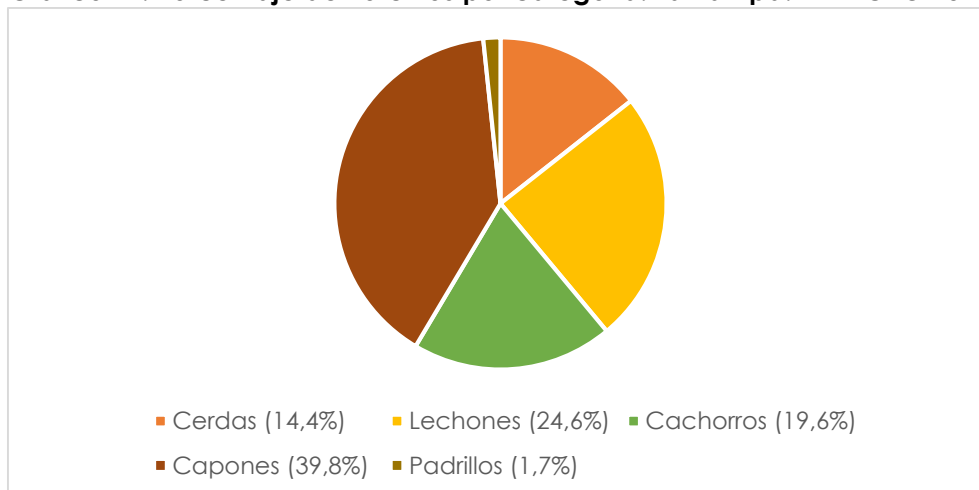


Fuente: REPAGRO 2014. Elaboración Subsecretaría de Estadística y Censos.

Porcinos

La cantidad de cabezas porcinas registradas en el REPAGRO 2014, fue de 149.404. Esto la convierte en la tercera actividad ganadera en la provincia.

Gráfico 11. Porcentaje de Porcinos por categoría. La Pampa. REPAGRO 2014

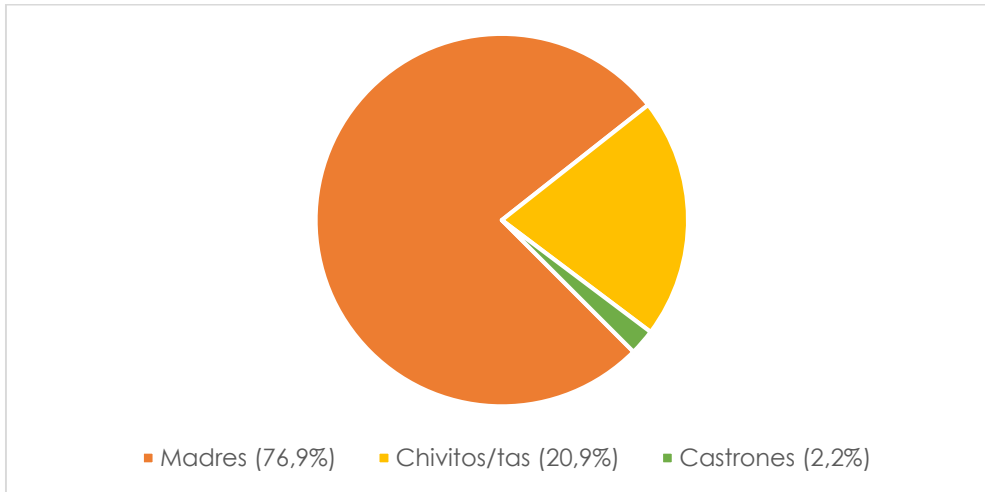


Fuente: REPAGRO 2014. Elaboración Subsecretaría de Estadística y Censos.

Caprinos

Respecto a la actividad caprina, fueron inscriptos unos 66.880 animales. Esta actividad está concentrada en el oeste de nuestra provincia, zona cuyas condiciones climáticas dificulta el desarrollo de otros rodeos.

Gráfico 12. Porcentaje de Caprinos por categoría. La Pampa. REPAGRO 2014



Fuente: REPAGRO 2014. Elaboración Subsecretaría de Estadística y Censos.