

Informe General- REPAGRO

2013



MINISTERIO DE LA PRODUCCIÓN

Vet. GONZÁLEZ, Fernanda

SUBSECRETARÍA DE ESTADÍSTICA Y CENSOS

Lic. BIASOTTI, Laura

DIRECCIÓN DE ESTADÍSTICAS SOCIOECONÓMICAS

Lic. BUALÓ, Juan

ÁREA ESTADÍSTICAS RURALES

FERNANDEZ PAJON, Sabrina

Ing. PEREZ, Mauricio

ROMERO, Mauricio

Ing. VITALE, Ailin

INFORME GENERAL

El Registro Provincial de Producción Agropecuaria (REPAGRO) se crea en el año 1991 (Ley N° 1.341/ Decreto N°4.068), en el ámbito del ex – Ministerio de Asuntos Agrarios.

En 1996, el Registro pasa a la Dirección General de Estadística y Censos, actual Subsecretaría de Estadística y Censos, dependiente del Ministerio de la Producción.

El objetivo es centralizar toda la información disponible sobre la producción agrícola-ganadera, como también las características de la población e infraestructura rural.

Posee una periodicidad anual, es obligatoria y tiene carácter de declaración jurada. Los datos brindados están protegidos por la Ley N° 17.622, que garantiza el secreto estadístico de los mismos.

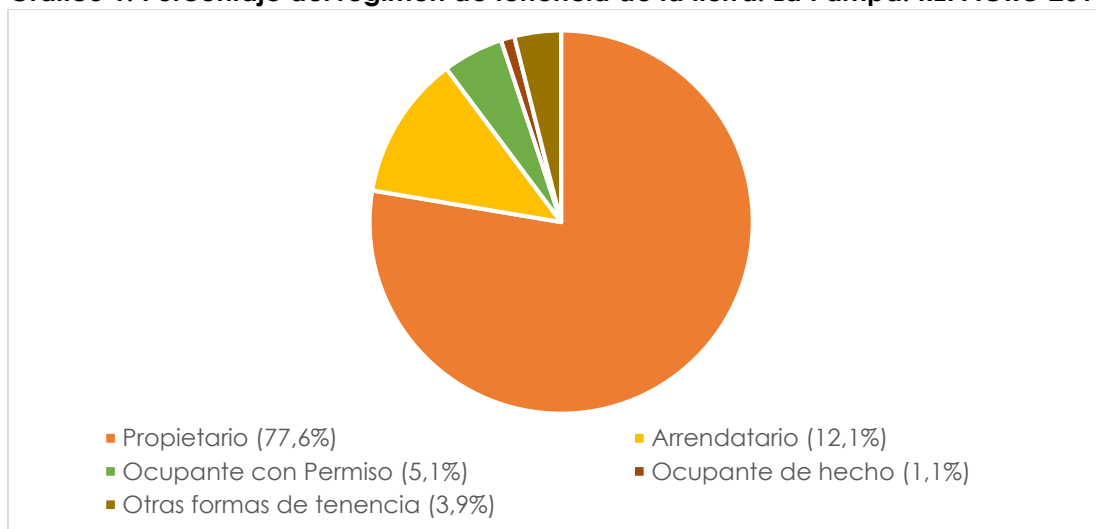
El REPAGRO 2013, comprende las declaraciones juradas realizadas desde el 1 de julio de 2013 al 30 de junio de 2014. Dichas declaraciones llegaron a 7.928, representando unas 8.253.567 ha de la superficie provincial.

TENENCIA, ACTIVIDAD Y POBLACIÓN

Tenencia de la Tierra

Respecto al régimen de tenencia de la tierra, el 77,6% corresponde al régimen “propietario”, le sigue la modalidad “arrendatario”, con un 12,1%.

Gráfico 1. Porcentaje del régimen de tenencia de la tierra. La Pampa. REPAGRO 2013

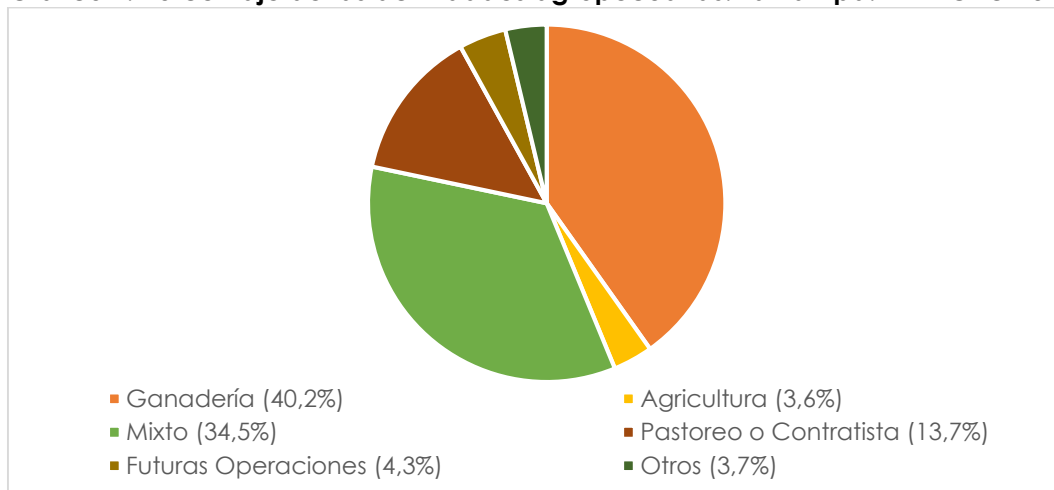


Fuente: REPAGRO 2013. Elaboración Subsecretaría de Estadística y Censos.

Actividad Agropecuaria

Dentro de las actividades presentes en la provincia, la ganadería es quien predomina (40,2%), en segundo lugar la actividad mixta (34,5%), y en tercer lugar, pastoreo o contratista (13,7%).

Gráfico 2. Porcentaje de las actividades agropecuarias. La Pampa. REPAGRO 2013



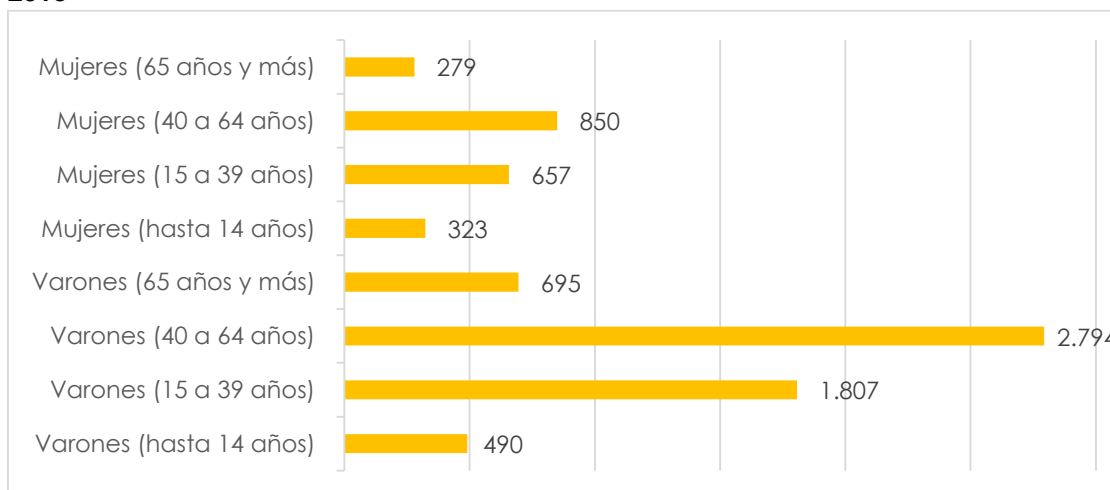
Fuente: REPAGRO 2013. Elaboración Subsecretaría de Estadística y Censos.

Población y Vivienda Rural

En el REPAGRO 2013 se registraron 7.895 residentes rurales, dónde el 73,3% son varones y el 26,7% mujeres. Dentro de dicha población el grupo más numeroso es el "de 40 a 64 años" varones, seguido por "de 15 a 39 años" varones. Las mujeres "de 40 a 64 años" quedan en tercer lugar.

Las viviendas declaradas en el REPAGRO 2013 sumaron un total de 6.346, de las cuales 4.628 están ocupadas y 1.718 desocupadas.

Gráfico 3. Cantidad de residentes rurales por rango etario y sexo. La Pampa. REPAGRO 2013



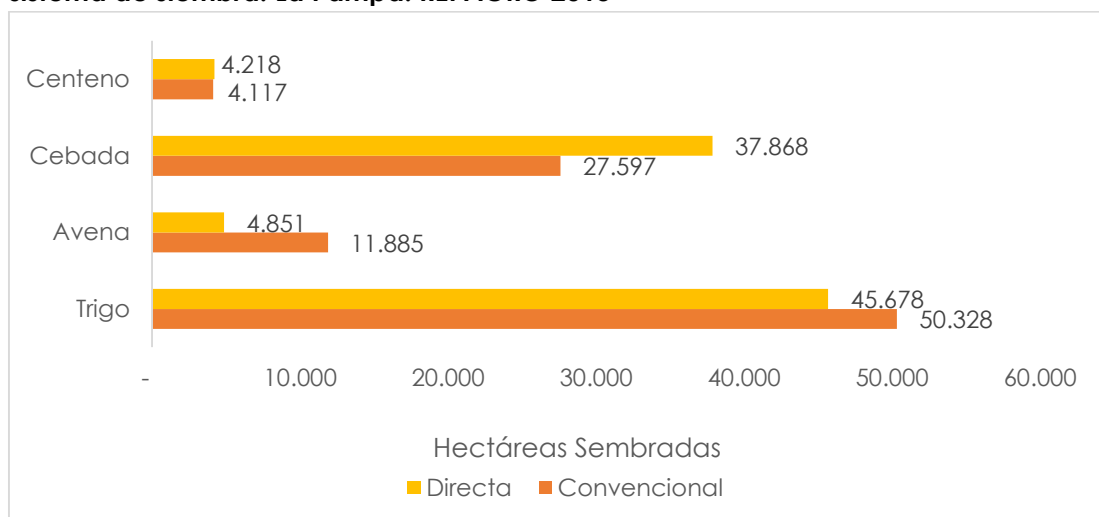
Fuente: REPAGRO 2013. Elaboración Subsecretaría de Estadística y Censos.

AGRICULTURA

Cultivos de cosecha fina

En el REPAGRO 2013 se sembraron 186.542 ha de fina, siendo el más importante el trigo con 96.006 ha, seguido por la cebada con 65.465 ha, en tercer lugar la avena con 16.736 ha.

Gráfico 4. Hectáreas sembradas de los principales cultivos de cosecha fina, según el sistema de siembra. La Pampa. REPAGRO 2013

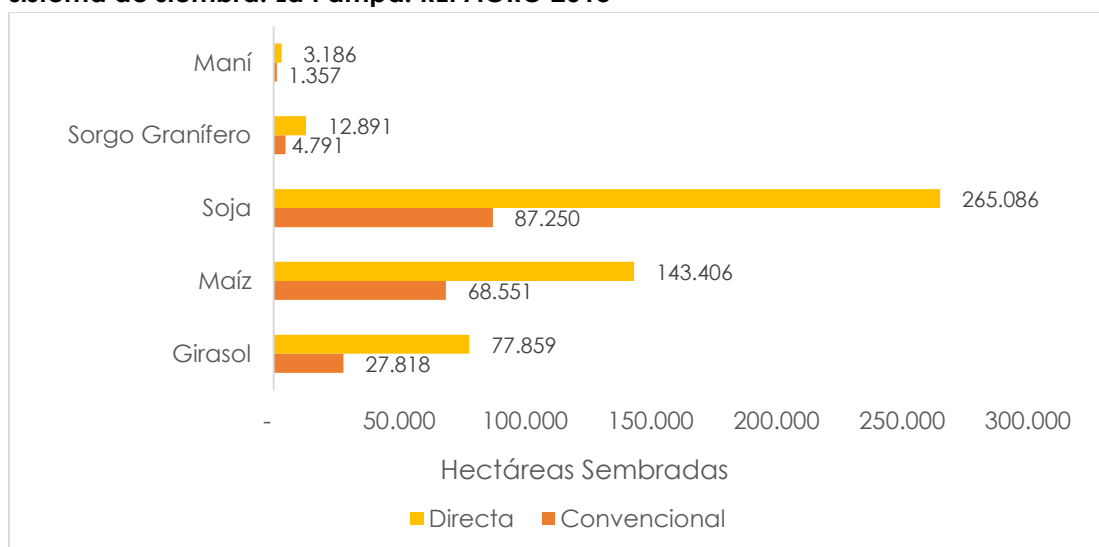


Fuente: REPAGRO 2013. Elaboración Subsecretaría de Estadística y Censos.

Cultivos de cosecha gruesa

La soja fue el cultivo más sembrado con 352.336 ha, quedando el maíz en segundo lugar con 211.957 ha, y en tercer lugar el girasol con 105.677 ha.

Gráfico 5. Hectáreas sembradas de los principales cultivos de cosecha gruesa, según sistema de siembra. La Pampa. REPAGRO 2013

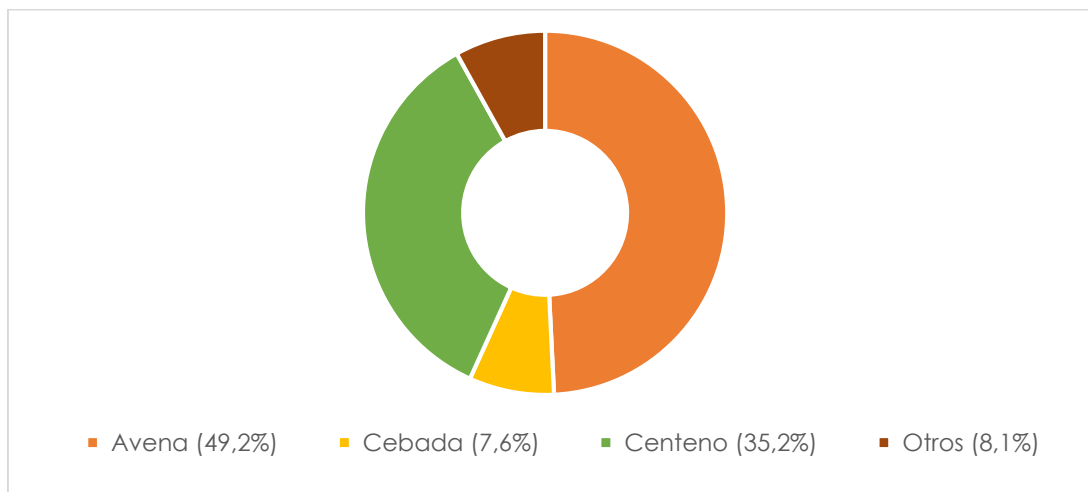


Fuente: REPAGRO 2013. Elaboración Subsecretaría de Estadística y Censos.

Verdeos de invierno

En el REPAGRO 2013, se registraron 319.080 ha sembradas con verdes de invierno, siendo la avena el cultivo de mayor preponderancia, con el 49,2% de la superficie sembrada.

Gráfico 6. Porcentaje de la superficie sembrada con verdes de invierno. La Pampa. REPAGRO 2013

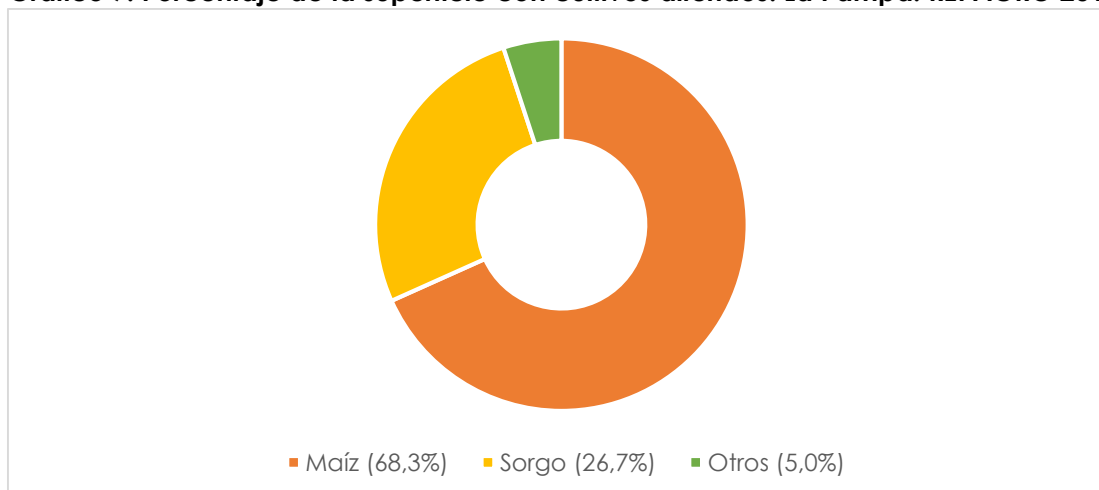


Fuente: REPAGRO 2013. Elaboración Subsecretaría de Estadística y Censos.

Cultivos diferidos

Se registraron 171.989 ha diferidas, de las cuales 117.459 ha corresponden al maíz, seguido por el sorgo con 45.857 ha.

Gráfico 7. Porcentaje de la superficie con cultivos diferidos. La Pampa. REPAGRO 2013

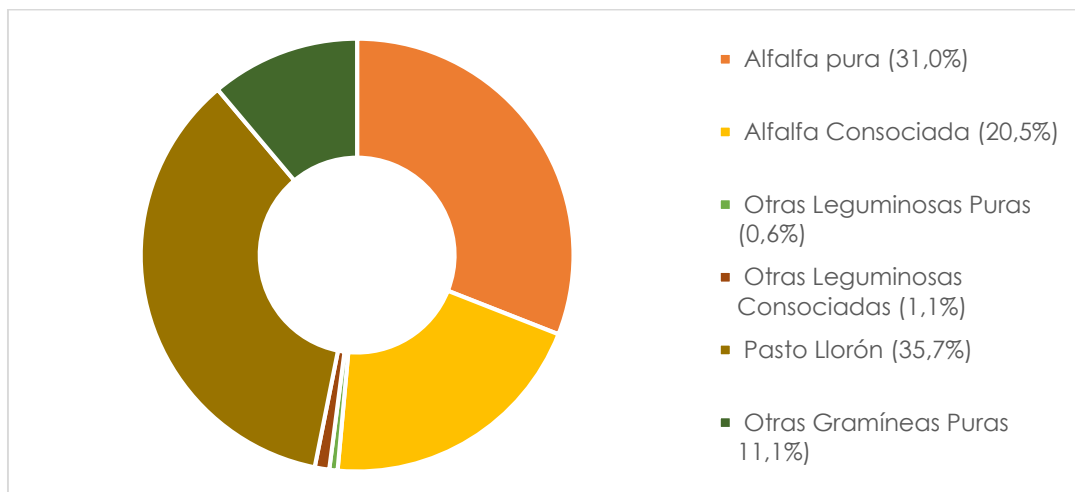


Fuente: REPAGRO 2013. Elaboración Subsecretaría de Estadística y Censos.

Pasturas perennes

El total de pasturas perennes fue de 366.488 ha. El pasto llorón fue el 35,7% de la superficie sembrada, y la alfalfa fue el 31,0%.

Gráfico 8. Porcentaje de la superficie implantada con pasturas perennes. La Pampa. REPAGRO 2013



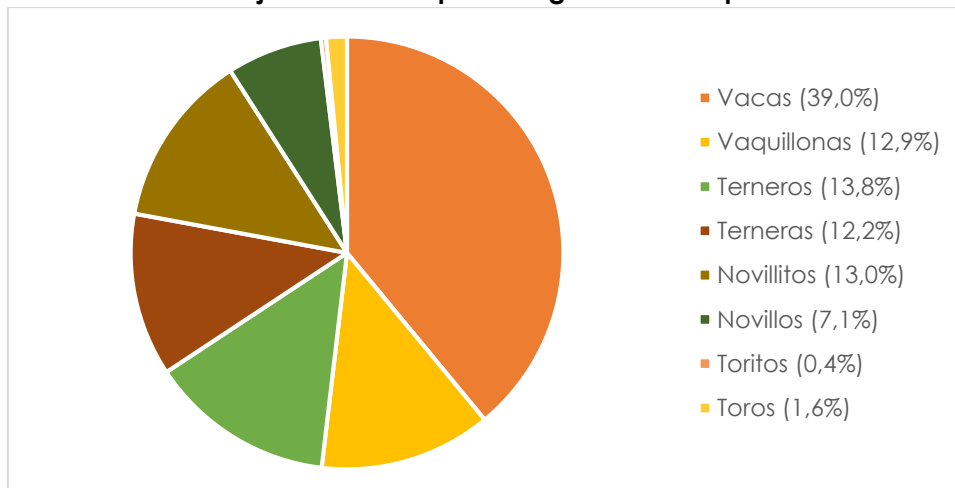
Fuente: REPAGRO 2013. Elaboración Subsecretaría de Estadística y Censos.

GANADERÍA

Bovinos

La producción de bovinos, es la actividad pecuaria más importante de la provincia, se registraron 3.013.165 cabezas.

Gráfico 9. Porcentaje de Bovinos por categoría. La Pampa. REPAGRO 2013

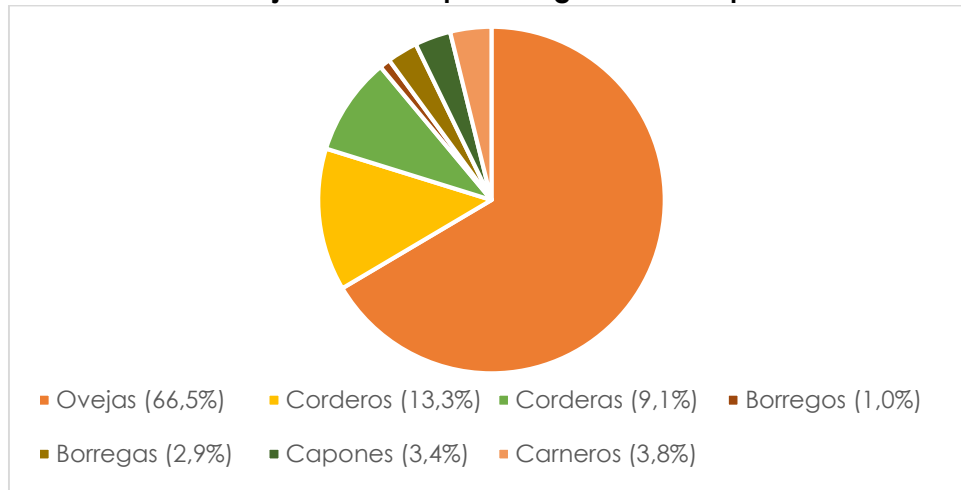


Fuente: REPAGRO 2013. Elaboración Subsecretaría de Estadística y Censos.

Ovinos

La producción ovina, es la segunda actividad ganadera en La Pampa, principalmente en las zonas norte y centro. Se contabilizaron 229.336 animales.

Gráfico 10. Porcentaje de Ovinos por categoría. La Pampa. REPAGRO 2013

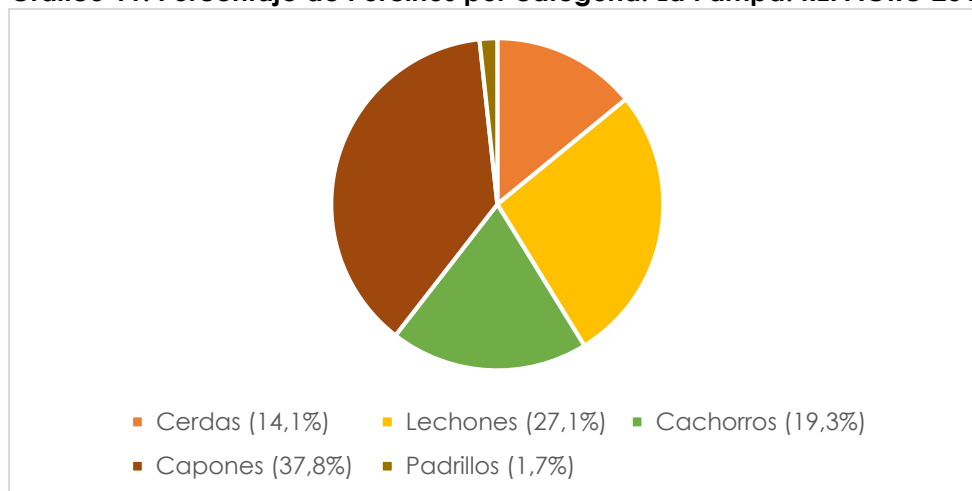


Fuente: REPAGRO 2013. Elaboración Subsecretaría de Estadística y Censos.

Porcinos

La cantidad de cabezas porcinas registradas en el REPAGRO 2013, fue de 145.012. Esto la convierte en la tercera actividad ganadera en la provincia.

Gráfico 11. Porcentaje de Porcinos por categoría. La Pampa. REPAGRO 2013

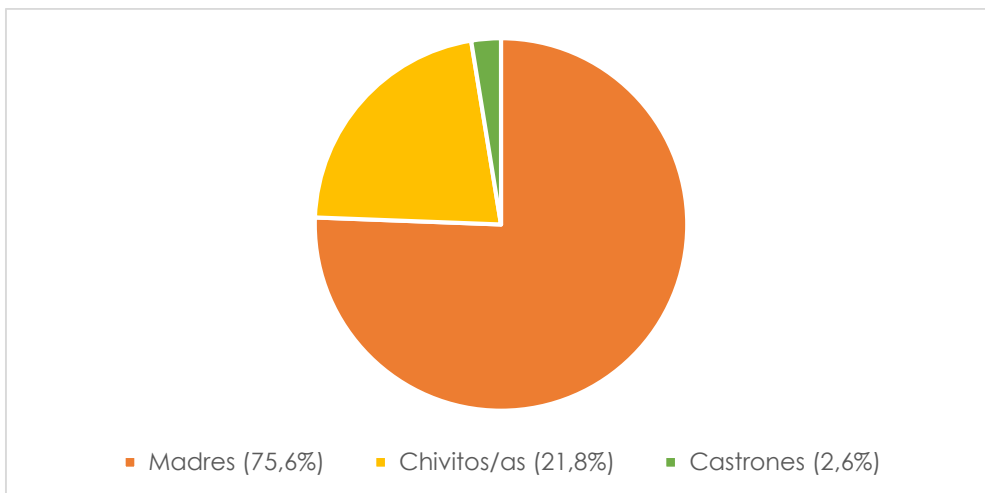


Fuente: REPAGRO 2013. Elaboración Subsecretaría de Estadística y Censos.

Caprinos

Respecto a la actividad caprina, fueron inscriptos unos 65.057 animales. Esta actividad está concentrada en el oeste de nuestra provincia, zona cuyas condiciones climáticas dificulta el desarrollo de otros rodeos.

Gráfico 12. Porcentaje de Caprinos por categoría. La Pampa. REPAGRO 2013



Fuente: REPAGRO 2013. Elaboración Subsecretaría de Estadística y Censos.