

# Informe General- REPAGRO

2005



**MINISTERIO DE LA PRODUCCIÓN**

Vet. GONZÁLEZ, Fernanda

**SUBSECRETARÍA DE ESTADÍSTICA Y CENSOS**

Lic. BIASOTTI, Laura

**DIRECCIÓN DE ESTADÍSTICAS SOCIOECONÓMICAS**

Lic. BUALÓ, Juan

**ÁREA ESTADÍSTICAS RURALES**

FERNANDEZ PAJON, Sabrina

Ing. PEREZ, Mauricio

ROMERO, Mauricio

Ing. VITALE, Ailin

## INFORME GENERAL

El Registro Provincial de Producción Agropecuaria (REPAGRO) se crea en el año 1991 (Ley N° 1.341/ Decreto N°4.068), en el ámbito del ex – Ministerio de Asuntos Agrarios.

En 1996, el Registro pasa a la Dirección General de Estadística y Censos, actual Subsecretaría de Estadística y Censos, dependiente del Ministerio de la Producción.

El objetivo es centralizar toda la información disponible sobre la producción agrícola-ganadera, como también las características de la población e infraestructura rural.

Posee una periodicidad anual, es obligatoria y tiene carácter de declaración jurada. Los datos brindados están protegidos por la Ley N° 17.622, que garantiza el secreto estadístico de los mismos.

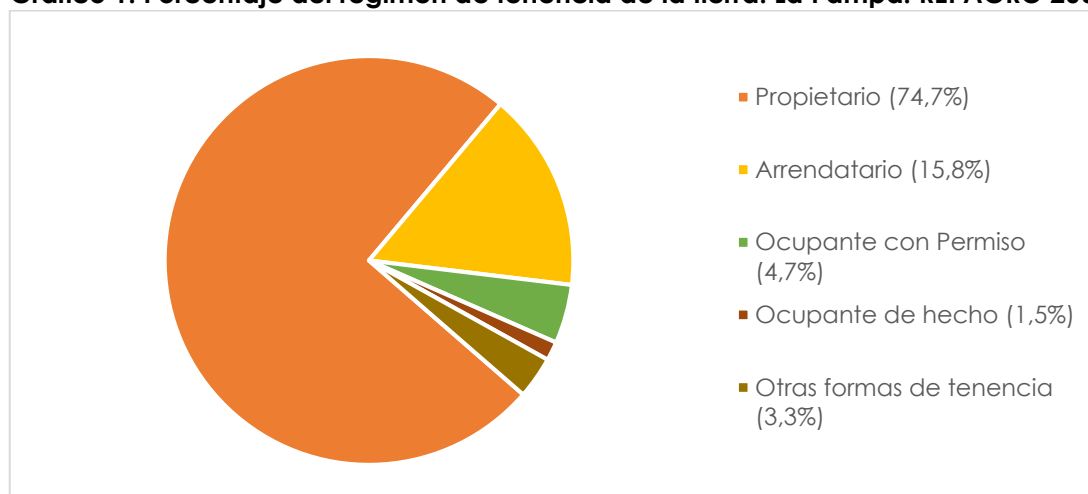
El REPAGRO 2005, comprende las declaraciones juradas realizadas desde el 1 de julio de 2005 al 30 de junio de 2006. Dichas declaraciones llegaron a 10.808, representando unas 10.067.561 ha de la superficie provincial.

## TENENCIA Y ACTIVIDAD

### Tenencia de la Tierra

En el REPAGRO 2005, el 74,7% de la superficie corresponde a la modalidad "propietario", siguiendo "arrendatario" con un 15,8% .

**Gráfico 1. Porcentaje del régimen de tenencia de la tierra. La Pampa. REPAGRO 2005**

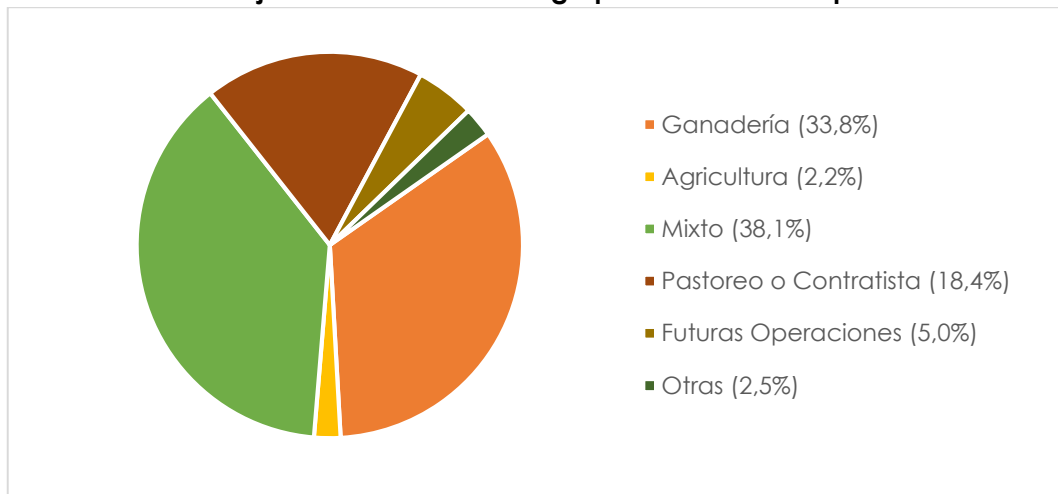


**Fuente:** REPAGRO 2005. Elaboración Subsecretaría de Estadística y Censos.

## Actividad Agropecuaria

La actividad mixta con un 38,1% predomina en los registros, seguida por ganadería (33,8%) y en tercer lugar, pastoreo o contratista (18,4%).

**Gráfico 2. Porcentaje de las actividades agropecuarias. La Pampa. REPAGRO 2005**



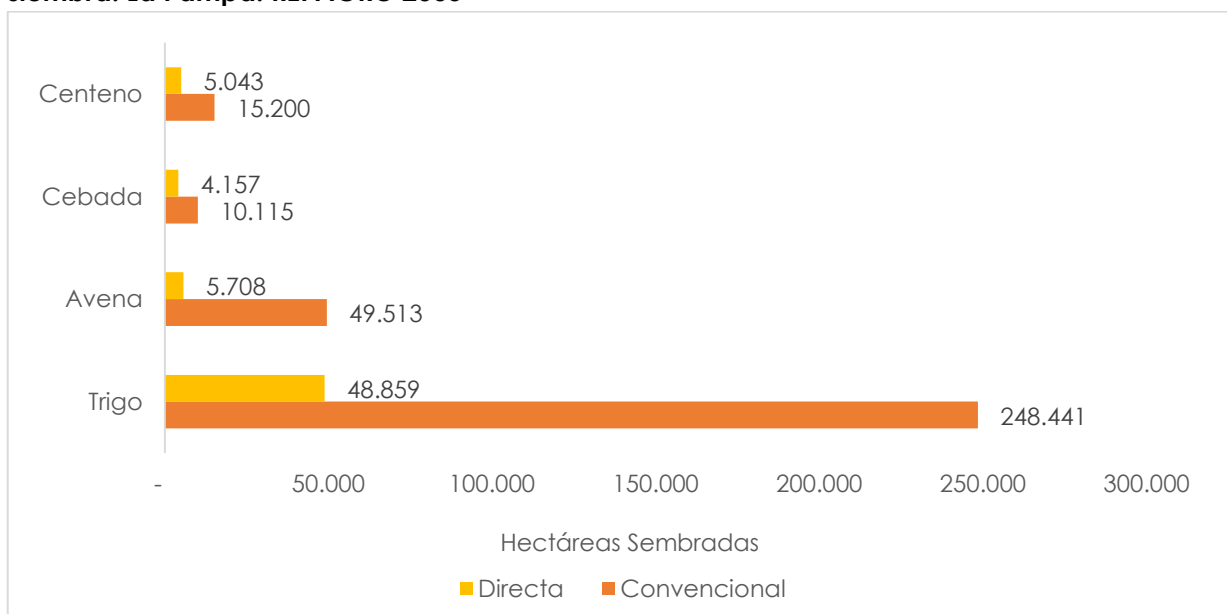
Fuente: REPAGRO 2005. Elaboración Subsecretaría de Estadística y Censos.

## AGRICULTURA

### Cultivos de cosecha fina

El trigo, fue el cultivo de cosecha fina más informado, con 297.300 ha, de las cuales más del 80% fue con siembra convencional; seguido por la avena con 55.221 ha.

**Gráfico 4. Hectáreas sembradas de los principales cultivos de cosecha fina, según el sistema de siembra. La Pampa. REPAGRO 2005**

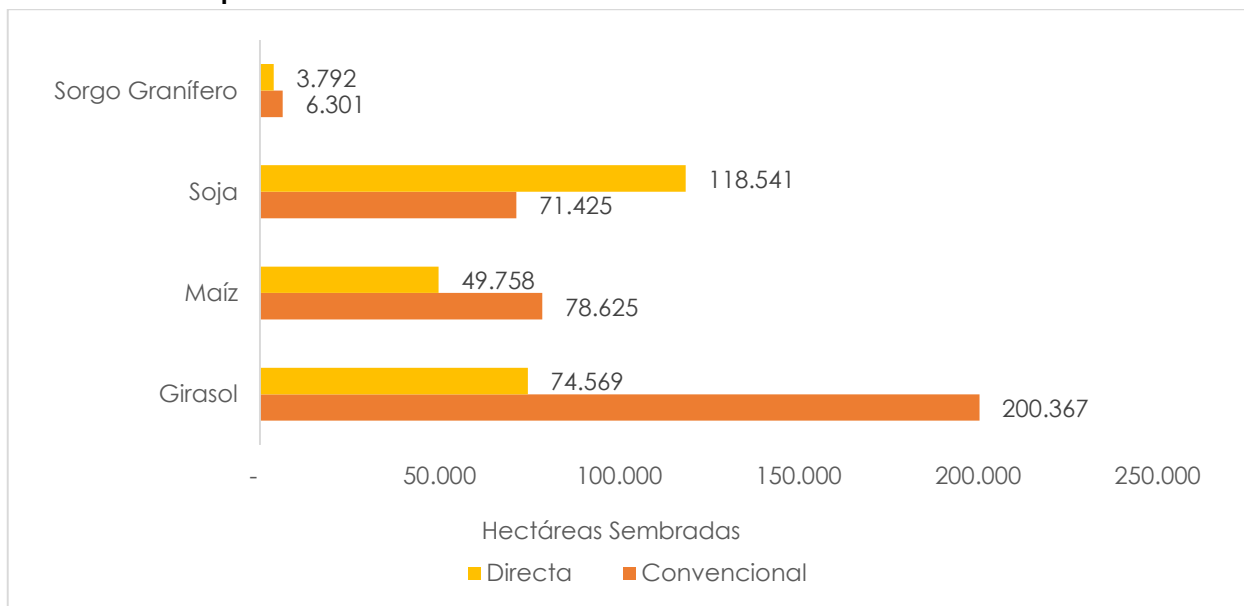


Fuente: REPAGRO 2005. Elaboración Subsecretaría de Estadística y Censos.

### Cultivos de cosecha gruesa

Respecto a la siembra de cultivos de cosecha gruesa, el girasol fue la especie más sembrada con 274.936 ha, le siguen la soja y el maíz, con 189.966 ha y 128.383 ha respectivamente.

**Gráfico 5. Hectáreas sembradas de los principales cultivos de cosecha gruesa, según sistema de siembra. La Pampa. REPAGRO 2005**

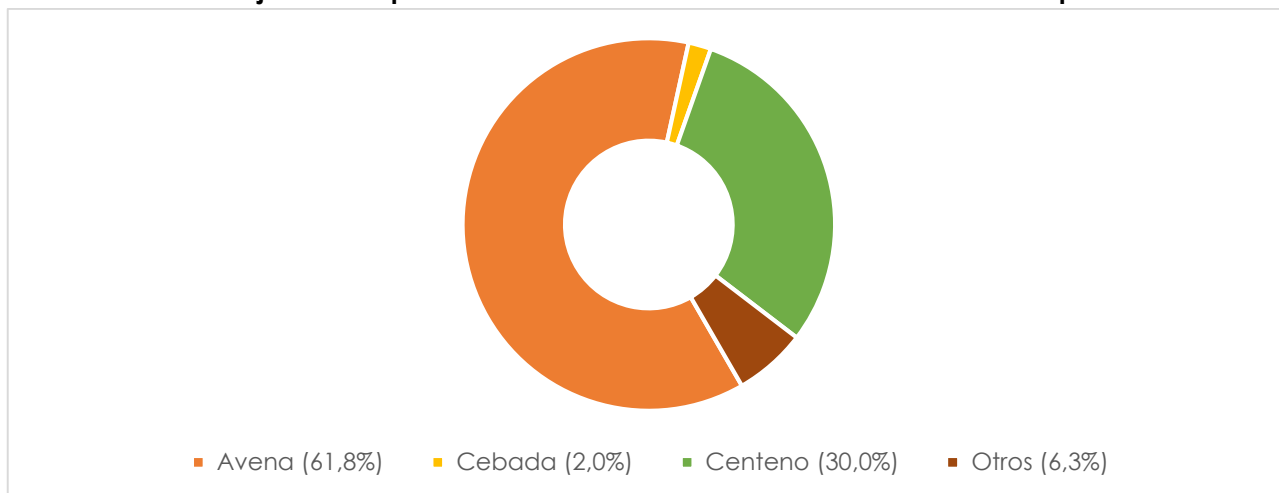


Fuente: REPAGRO 2005. Elaboración Subsecretaría de Estadística y Censos.

### Verdeos de invierno

Se registraron 524.332 ha sembradas con verdeos de invierno, siendo la avena el cultivo de mayor preponderancia, con más del 60% de la superficie sembrada.

**Gráfico 6. Porcentaje de la superficie sembrada con verdeos de invierno. La Pampa. REPAGRO 2005**

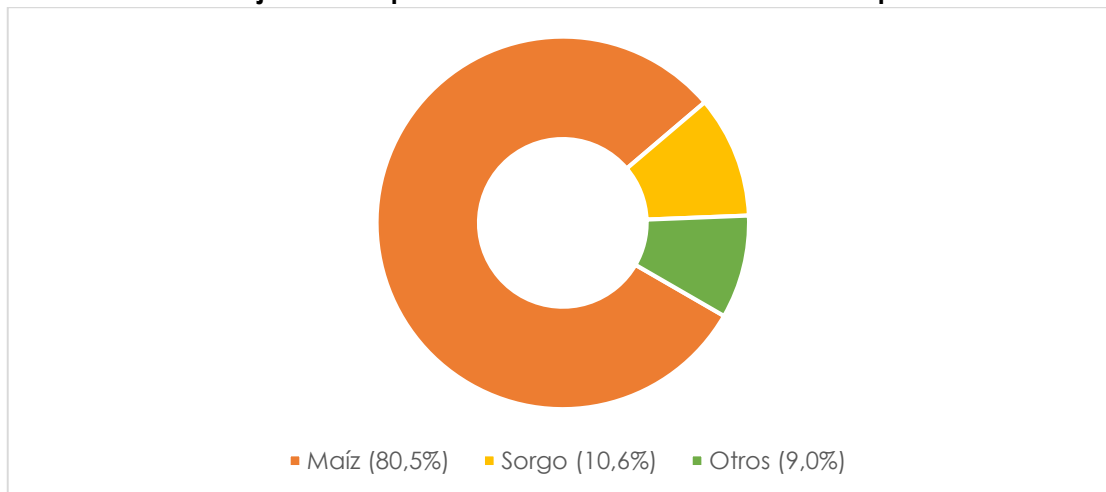


Fuente: REPAGRO 2005. Elaboración Subsecretaría de Estadística y Censos.

### Cultivos diferidos

El maíz es el cultivo más utilizado para transferir forraje a períodos con menor oferta de materia seca. En el 2005, se registraron 177.542 ha diferidas.

**Gráfico 7. Porcentaje de la superficie con cultivos diferidos. La Pampa. REPAGRO 2005**

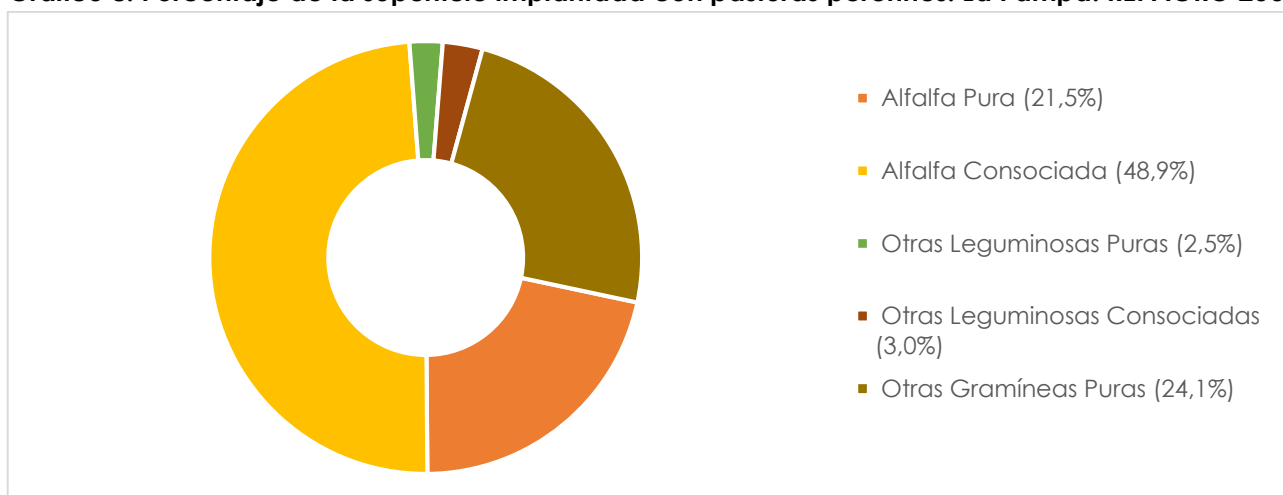


Fuente: REPAGRO 2005. Elaboración Subsecretaría de Estadística y Censos.

### Pasturas perennes

Las leguminosas y gramíneas perennes que se registraron, sumaron 788.614 ha. La alfalfa consociada con el 48,9% fue la pastura con mayor superficie ocupada.

**Gráfico 8. Porcentaje de la superficie implantada con pasturas perennes. La Pampa. REPAGRO 2005**



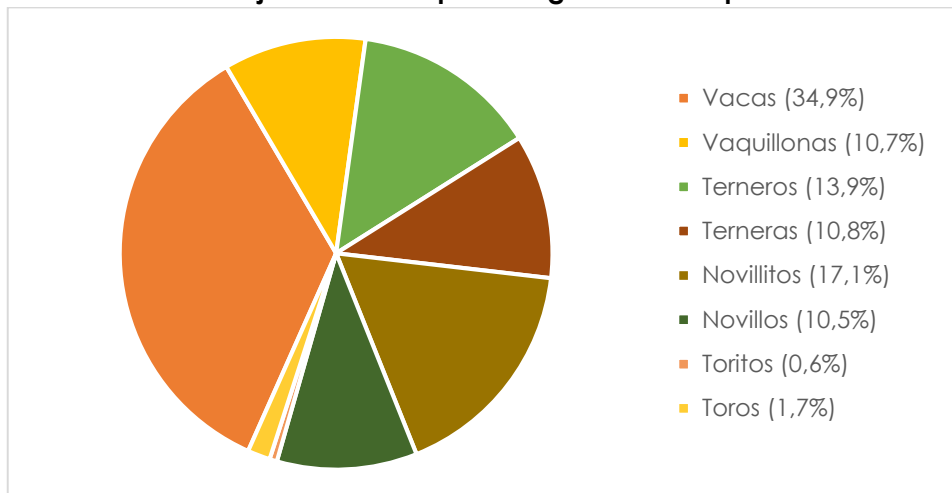
Fuente: REPAGRO 2005. Elaboración Subsecretaría de Estadística y Censos.

## GANADERÍA

### Bovinos

La producción bovina, es la actividad pecuaria más importante de la provincia. Unas 3.980.308 cabezas se registraron, dónde la categoría "vacas" fue la más numerosa, con 1.387.731 cabezas.

**Gráfico 9. Porcentaje de Bovinos por categoría. La Pampa. REPAGRO 2005**

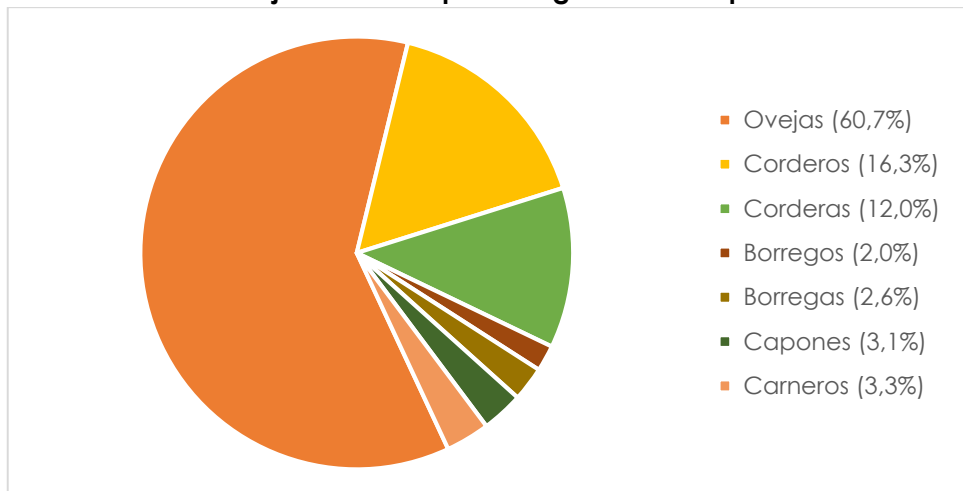


Fuente: REPAGRO 2005. Elaboración Subsecretaría de Estadística y Censos.

### Ovinos

La producción ovina, es la segunda actividad ganadera en La Pampa, principalmente en las zonas norte y centro. Se contabilizaron 283.071 animales.

**Gráfico 10. Porcentaje de Ovinos por categoría. La Pampa. REPAGRO 2005**

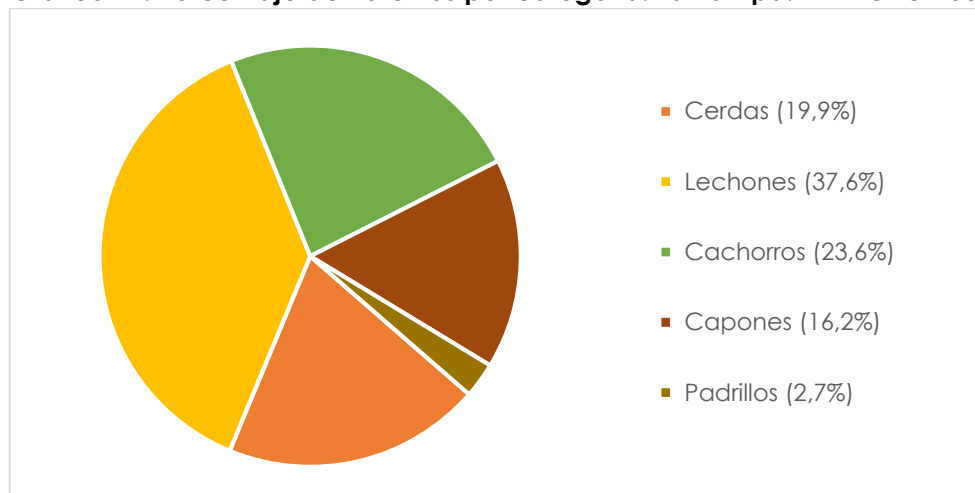


Fuente: REPAGRO 2005. Elaboración Subsecretaría de Estadística y Censos.

## Porcinos

La cantidad de cabezas porcinas registradas en el REPAGRO 2005, fue de 67.688.

**Gráfico 11. Porcentaje de Porcinos por categoría. La Pampa. REPAGRO 2005**

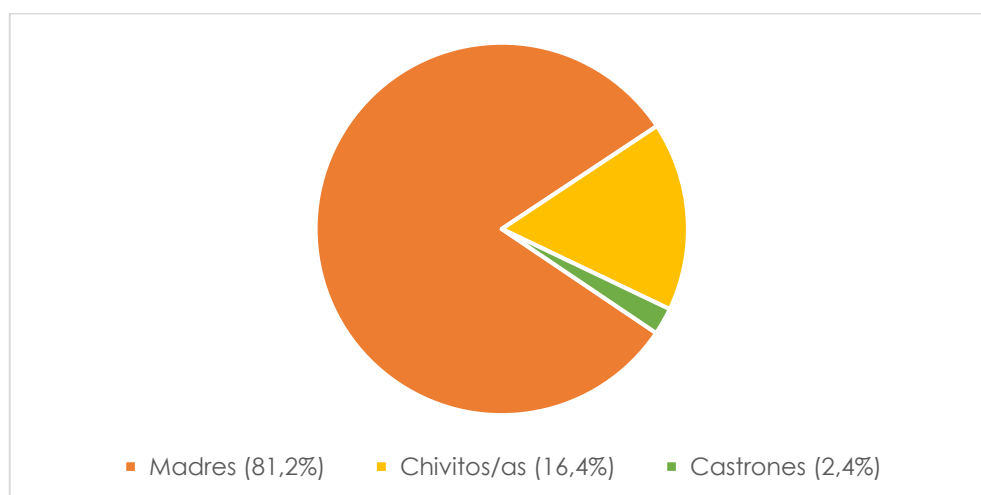


**Fuente:** REPAGRO 2005. Elaboración Subsecretaría de Estadística y Censos.

## Caprinos

Respecto a la actividad caprina, fueron inscriptos unos 79.435 animales. Esta actividad está concentrada en el oeste de nuestra provincia, zona cuyas condiciones climáticas dificulta el desarrollo de otros rodeos.

**Gráfico 12. Porcentaje de Caprinos por categoría. La Pampa. REPAGRO 2005**



**Fuente:** REPAGRO 2005. Elaboración Subsecretaría de Estadística y Censos.



## INCENDIOS

Los incendios son una problemática en la provincia de La Pampa, ya que, al menos una vez al año ocurre uno. Estos representan una gran pérdida económica para los/as productores/as, donde no solo se pierden cabezas de ganado, sino también diversos bienes como galpones, maquinaria, mangas, entre otros.

**Cuadro 1. Hectáreas afectadas por incendios ocurridos entre 2000 a 2005. La Pampa. REPAGRO 2005**

Departamento	Superficie afectada
<b>Total provincia</b>	<b>1.455.281</b>
Atreucó	340
Caleu Caleu	171.310
Capital	165
Catriló	-
Chalileo	139.354
Chapaleufú	160
Chical Co	205.008
Conhelo	5.454
Curacó	137.702
Guatraché	6.361
Hucal	59.253
Lihuel Calel	271.890
Limay Mahuida	84.123
Loventué	150.652
Maracó	75
Puelén	21.100
Quemú Quemú	-
Rancul	21.297
Realicó	-
Toay	36.759
Trenel	-
Utracán	144.278

**Fuente:** REPAGRO 2005. Elaboración Subsecretaría de Estadística y Censos.

## Cuadro 2. Cantidad de bienes afectados y pérdida económica. La Pampa. REPAGRO 2005

Departamento	Cantidad	\$
<b>Total provincia</b>	359.456	\$ 8.393.234,00
Kilómetros de alambradas	7.468	\$ 2.215.644,00
Cabezas de ganado vacuno muerto	474	\$ 44.080,00
Cabezas de ganado ovino muerto	318	\$ 5.200,00
Cabezas de ganado caprino muerto	2.795	\$ 67.700,00
Cabezas de ganado equino muerto	564.447	\$ 1.458.063,00
Hectáreas de pasturas naturales quemadas	28.947	\$ 132.000,00
Hectáreas de pasturas implantadas quemadas	470.985	\$ 4.631.456,00
Hectáreas de bosque	17	\$ 60.000,00
Maquinarias diversas afectadas	30	\$ 69.000,00
Tinglados y galpones afectados	731	\$ 855.600,00

**Fuente:** REPAGRO 2005. Elaboración Subsecretaría de Estadística y Censos.