


# CENSO

DE POBLACION Y VIVIENDA  
24 de octubre 1965



PROVINCIA DE LA PAMPA  
MINISTERIO DE ECONOMIA  
Y ASUNTOS AGRARIOS  
DIRECCION GENERAL  
DE ESTADISTICA, CENSOS  
PROMOCION ECONOMICA  
Y FINANZAS







# Autoridades del Gobierno de la Provincia de La Pampa



**Dr. ISMAEL AMIT**  
Gobernador

**Sr. PABLO ELISEO GRUBISICH**  
Vice-gobernador



**Dr. HECTOR CARLOS FAZZINI**  
Ministro de Gobierno y Obras Públicas

**Ingeniero JOSE JAVIER JUAN BUTHET**  
Ministro de Economía y Asuntos Agrarios

**Sr. JUAN CARLOS ARATA**  
Ministro de Asuntos Sociales

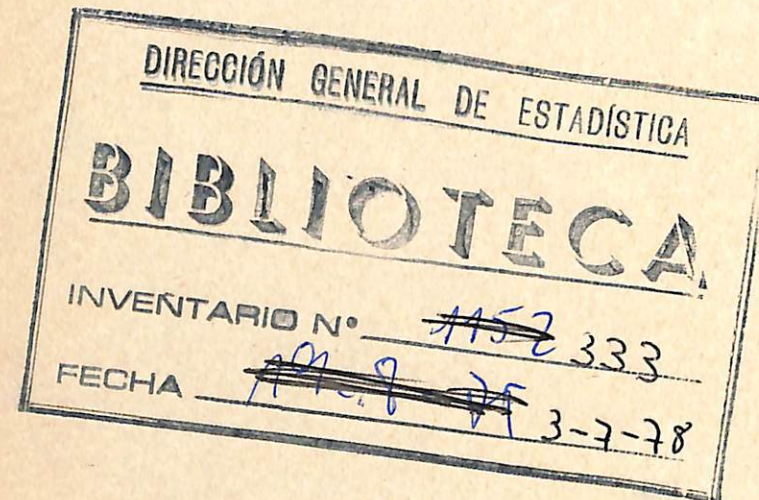


**Dr. ELOY ALBERTO TRABA**  
Secretario General de la Gobernación

**Contador JUAN CARLOS MICAZ**  
Subsecretario de Economía

**Ingº Agrº CARLOS JOSE MAC ALLISTER**  
Subsecretario de Asuntos Agrarios

**Estadístico HORACIO JUAN DELFINO**  
Director General de Estadística, Censos,  
Promoción Económica y Finanzas





### CONSIDERACIONES GENERALES

El Censo de Población y Vivienda de 1965, primero desde que la provincia adquiriera categoría de estado federal autónomo, fué realizado en virtud de la ley n° 359/64 y su decreto reglamentario n° 1274/65, por la cual la Honorable Legislatura Provincial disponía la realización de dicho censo, destacando entre sus fundamentos la necesidad de conocer las características principales de la población y vivienda existente en la Provincia.

La ejecución del relevamiento censal estuvo a cargo de la Dirección General de Estadística, Censos, Promoción Económica y Finanzas, quien con la colaboración del Comité Censal integrado por representantes del Poder Ejecutivo, Legislativo, Fuerzas Armadas y Vivas de la Provincia trazó los lineamientos generales del operativo censal.

El relevamiento se llevó a cabo el 24 de Octubre de 1965 en todos los Departamentos de la Provincia, y durante el mismo día se censó el 92% de la población, completándose la labor en los días subsiguientes en las zonas rurales. Las tareas del relevamiento estuvieron a cargo de docentes provinciales, nacionales, empleados de la administración pública y particulares, que recorrieron cada uno de los domicilios de la zona urbana y rural. Durante las últimas horas del mismo día y de los días posteriores al censo se fueron conociendo los cómputos provisionales. El documento primario para la elaboración de estas informaciones, fué el documento N° 3, que cada censista debía elaborar indicando, cantidad de personas clasificadas por sexo y total de cuartos.

Posteriormente se realizó un estudio y corrección de todas las cédulas censales, tarea que estuvo a cargo de personal especializado, para luego efectuar un nuevo recuento en la Dirección General de Estadística, Censos, Promoción Económica y Finanzas, el cual responde a las cifras de la presente publicación con el carácter de provisionales.

Actualmente se está realizando la codificación, para luego efectuar la compilación mecánica mediante el sistema I.B.M. el cual dará los resultados definitivos del relevamiento.

Los resultados provisionales que se publican se refieren a "población de hecho", es decir a la población que se hallaba presente el día del Censo en cada Jurisdicción. Este significativo esfuerzo del Gobierno de la Provincia de La Pampa, al realizar la compilación con máquinas electrónicas, tiende a proporcionar las bases numéricas para una mejor interpretación de la realidad demográfica y habitacional pampeana.



Los cálculos provisionales, arrojan un total de población para la provincia de 170.505 habitantes, que con respecto a las cifras provisionales del censo de 1960 da un aumento de 7,6% lo que indica una tendencia alentadora en la crítica situación demográfica de La Pampa acosada por la disminución de su caudal humano en el período 1947-1960.

Un análisis de las tasas de crecimiento de cada uno de los departamentos con respecto al censo de 1960, nos dice, que el departamento Puelén ha sido el de mayor crecimiento con un 38,7%, y en el otro extremo con tasa negativa se encuentra el departamento Lihuel Calel con -12,9%. Con respecto a la tasa de masculinidad es de 110,9%, correspondiendo la mayor al departamento Caleu Caleu con 155,1% y el menor al departamento Maracó con 100,7%. La variación intercensal con respecto al de 1960, de varones, arroja un aumento total de 5.340, siendo el departamento Capital el de mayor aumento con 3.241 mientras que el mayor decrecimiento es el departamento Toay con una disminución de 460. Con respecto a las mujeres, arroja un aumento de 6.673 siempre cotejando con las cifras del año 1960, correspondiendo el mayor aumento al departamento Capital con 2.911, mientras que se nota una disminución de 61 en el departamento Chailileo.

Los departamentos que disminuyeron su población son: ~~Chailileo~~, Conhelleo, Catrilló, Toay, Chailileo y Lihuel Calel, en los restantes hubo incremento.

Correlativamente con el aumento de población hubo un incremento en el número de cuartos ya que de 126.748 registrados en 1960 a pasado ahora a 135.633 dando una diferencia absoluta de 8.885 y una relativa del 8%, o sea que no disminuyeron las comodidades sino que se mantuvo el ritmo de construcción a medida que se afincan nuevos pobladores.

La relación cuarto por habitante es de 0,8 cifra que se considera significativa pero no suficiente como para dar equilibrado el requerimiento y la existencia de vivienda. El concepto que se utilizó para definir "cuarto" fué el siguiente:

Se considera cuarto al espacio cubierto y cerrado que puede ser destinado a alojamiento tal es el caso de los dormitorios, vestíbulos, living-comedor, salas, piezas de estar, de estudio, de servicio, etc.. Estaban excluidas de esta definición: las cocinas, baños, pasillos, guarda coche, lavaderos, etc., y los locales, que formando parte de la vivienda particular fueran usados para usos comerciales, industriales, etc..-



A continuación se transcribe la Ley y el Decreto reglamentario por el cual se realizó este operativo censal:

"LA CAMARA DE DIPUTADOS DE LA PROVINCIA DE LA PAMPA SANCIONA CON FUERZA DE LEY: Artículo 1º  
"Dispónese el relevamiento de un Censo de Población y Vivienda en todo el territorio de la  
"Provincia.- Artículo 2º.- El Poder Ejecutivo por intermedio de la Dirección General de Es-  
"tadística, Censos, Promoción Económica y Finanzas dependiente del Ministerio de Economía y  
"Asuntos Agrarios, organizará y conducirá las tareas censales, pudiendo solicitar la colabo-  
"ración a los Organismos Nacionales existentes en el ámbito provincial.- Artículo 3º.- El  
"personal de la Administración Pública Provincial está obligado a desempeñar las tareas cen-  
"sales que las sean asignadas en el lugar y ocasión que determinen las autoridades del Cen-  
"so.- Artículo 4º.- El Poder Ejecutivo a través del Organismo encargado de las tareas censa-  
"les, determinará la población existente dentro de los Ejidos de cada una de las ciudades y  
"pueblos de la Provincia.- Artículo 5º.- El Poder Ejecutivo coordinará la planificación y -  
"ejecución de las tareas censales con la Dirección Nacional de Estadística y Censos.- Artícu-  
"lo 6º.- Facúltase al Poder Ejecutivo a incrementar el crédito asignado a la partida especial  
"del ítem 3 - Anexo "D" del presupuesto vigente, hasta la suma de TRES MILLONES DE PESOS MO-  
"NEDA NACIONAL (3.000.000.000/n), tomando los recursos de las economías que se produzcan en  
"el inciso l-Gastos en Personal- Afectadas al plan de Obras Públicas en el inciso -a)- Ar-  
"tículo 23 de la Ley Nº 353. La Contaduría General de la Provincia anticipará de Rentas Ge-  
"nerales, con cargo de reintegro, los fondos necesarios hasta el importe indicado.- Artículo  
" 7º.- Comuníquese al Poder Ejecutivo - Dada en la Sala de Sesiones de Honorable Cámara de  
"Diputados de la Provincia de La Pampa, en Santa Rosa, a los veinte días del mes de noviem-  
"bre de mil novecientos sesenta y cuatro.- Fdo.: Raúl N. Morales -Vice-Presidente 1º de la  
"Honorable Cámara de Diputados- Alfredo Alf -Secretario Legislativo de la Honorable Cámara  
"de Diputados.- Registrada bajo el número 359.-

"DECRETO: Provincia de La Pampa, Ministerio de Economía y Asuntos Agrarios. Santa Rosa 6 de  
"Julio de 1965.-

"VISTO: La Ley provincial nº 359, promulgada por Decreto nº 1.088 de fecha 4 de junio de 1965.  
"por la que se dispone la realización de un censo de Población y Vivienda en todo el territo-  
"rio de la Provincia y CONSIDERANDO, Que relevamientos de esta naturaleza posibilitan la ac-  
"tualización de informaciones estadísticas dinámicas que constituyen instrumentos indispensa-  
"bles para la función gubernativa; Que una política de desarrollo económico como la que ejecu-  
" "





"ta el Gobierno Provincial requiere conocer la dimensión, tasa de crecimiento, distribución  
" por edades y estructura ocupacional de la población; Que en materia de viviendas por  
"lizarse una política más certera y eficaz conociendo la disponibilidad actual, cuarto habi-  
"tante y el crecimiento operado desde 1960 a la fecha; Que las fluctuaciones históricas de  
"la población pampeana han permitido advertir el fenómeno de emigración hacia otras jurisdic-  
"ciones, factor que distorsiona el crecimiento vegetativo normal y previsible, por lo que  
"las mediciones demográficas deben realizarse con mayor frecuencia que en el resto de país;  
"Que este conocimiento permitirá formular las metas del crecimiento económico a la vez que  
"conocer el ingreso real por habitante; Que además, su distribución por edades y estructura  
"ocupacional proporcionará las pautas para la corrección y adecuación de los planes de ense-  
"ñanza, servicio de asistencia social y sanitarios y la evaluación de las necesidades y exco-  
"sos de mano de obra en los diversos factores productivos; Que el relevamiento Censal compren-  
"de dos investigaciones fundamentales: a) Población de La Pampa y b) viviendas existentes y  
"sus principales características; "que desde 1960 -fecha del último censo realizado en la Pro-  
"vincia- se han producido desplazamientos dentro y hacia la provincia, originando corrientes  
"migratorias internas que ha modificado las estructuras demográficas de las distintas zonas  
"de la provincia; Que tales movimientos traen problemas económicos relativos a servicios públi-  
"cos, como caminos, escuelas, hospitales, agua corriente, servicios sanitarios, servicios so-  
"ciales, etc.; "que deben satisfacer las autoridades nacionales, provinciales y municipales,  
"para lo que se debe contar con datos fidedignos de las reales necesidades de cada zona; Que  
"el Censo de Viviendas permitirá conocer el estado presente de la disponibilidad y el aumen-  
"te de las mismas con relación al censo de 1960; determinar el grado de confort con que vive  
"la población; apreciar en su verdadera dimensión el problema del hacinamiento y, en conse-  
"cuencia adecuar los planes en esa materia; Que teniendo en cuenta la importancia que revis-  
"te el Censo a realizar se ha dispuesto establecer normas que permitan coordinar las tareas  
"censales; por ello: EL GOBERNADOR DE LA PROVINCIA EN ACUERDO GENERAL DE MINISTROS DECRETA:  
"Artículo 1º.- Fijase el día 24 de Octubre de 1965, para el relevamiento del Censo de Poble-  
"ción y Vivienda de acuerdo a lo que dispone la Ley Provincial Nº 359.-Artículo 2º.- Cons-  
"titúyese el Comité Censal Provincial, el que será presidido por el Señor Gobernador de la  
"Provincia y estará integrado con el Señor Vice-Gobernador, Subsecretario de Economía, Sub-  
"secretario de Asuntos Agrarios, Subsecretario de Gobierno, Subsecretario de Obras Públicas,  
"Subsecretario de Educación, Presidente del Directorio de Vialidad Provincial, Presidente del



"Ente Provincial del Río Colorado, Jefe de Policía, Contador General de la Provincia, Director General de Educación, Director de Equipos y Talleres, Director General de Estadística, Censos, Promoción Económica y Finanzas, Técnico de Primera y Jefe de Departamento de la Dirección General de Estadística. Artículo 3º Invítase a integrar el Comité Censal Provincial a los Señores Diputados Provinciales, Orlando Di Nápoli, Centenario Valerius, Alberto Torres, Rubén Sierra y Luis María Funes, de los bloques que componen la Honorable Cámara de Diputados de la Provincia, Señor Jefe del Regimiento C.I. de Tanques con asiento en Teay, Teniente Ricardo B.I. de La Vega, Señor Inspector Seccional de Escuelas del Consejo Nacional de Educación, Don Máximo Oronóz, Señor Jefe del Distrito 21 de Vialidad Nacional, Agrimensor don Alberto Mateos, Señor Inspector de Estimaciones Agropecuarias, don Julio A. Ibañez, Señor Jefe de la Junta Nacional de Granos, don Santiago Costianesky, Señor Delegado Zona Sud de SELSA, Doctor Francisco José Poggi, Señor Delegado de Zona Norte de SELSA, Doctor Raúl A. Alvarez, Señor Delegado de la F.A.C.A., don Ventura Sagrado, Señor Director de LRA 3, Radio Nacion Santa Rosa, don José Peralta, y Señor Presidente de la Cámara de Comercio, Industria y Producción de La Pampa, don Luis R. Lambert.- Artículo 4º Por delegación de funciones actuará como Presidente del Comité Provincial Censal, el Director General de Estadística, Censos, Promoción Económica y Finanzas.- Artículo 5º Las Instituciones y Reparticiones, cualquiera sea su grado de descentralización, deberán prestar con prioridad en la forma más amplia y expeditiva, los servicios que les sean requeridos por el Organismo y Ejecución de las tareas censales o por quienes en los respectivos Departamentos sean designados como Jefes Censales.- Artículo 6º Facúltase como única excepción, a los señores Directores Generales, Jefes de Reparticiones y Jefes de Oficinas Provinciales a conceder directamente y a simple requerimiento de la autoridad censal de su jurisdicción, la Colaboración del personal, la concesión y afectación de locales, muebles y máquinas, y medios de movilidad, etc., que sean necesarios para la ejecución de las tareas relativas al Censo. Acordada la colaboración del personal o la afectación de elementos, las autoridades de las oficinas provinciales en el interior, deberán comunicar la medida adoptada a la superioridad.- Artículo 7º La colaboración mencionada en el artículo anterior deberá prestarse desde la fecha del presente Decreto-Acuerdo y hasta el día 30 de Noviembre de 1965.- Artículo 8º Las tareas censales se considerarán carga pública por lo que no darán derecho a retribución alguna, salvo aquellas donde correspondan viáticos en razón del encargo a congestar y sólo podrán ser renunciadas por causas debidamente justificadas.- Artículo 9º Todo agente



"que dificulte la realización del censo y posteriores áreas de recopilación, interpretación y análisis será suspendido en sus funciones, sin perjuicio de la responsabilidad administrativa, civil y penal en que incurriera.- Artículo 10º.- Hácultase al Comité Censal a solicitar la colaboración de los Organismos Nacionales existentes en el territorio de la Provincia. Artículo 11º.- Los gastos que se originen con motivo de lo dispuesto en el artículo 1º, serán atendidos con cargo de la partida especial del ítem 3º anexo "D" del presupuesto vigente.- Artículo 12º.- El manejo de los fondos previstos en el artículo anterior será ejercido por el señor Presidente del Comité Provincial Censal y por el señor Julio A. Ibañez, que actuará como Tesorero.- Artículo 13º.- El presente Decreto será refrendado por todos los señores Ministros, Secretarios de Estado en Acuerdo General.- Artículo 14º.- Dése al Registro y Boletín Oficial, comuníquese, publíquese y pase al Ministerio de Economía y Asuntos Agrarios a sus demás efectos.-

DECRETO-ACUERDO N° 1274/65

Dr. ISHAEL AMIT  
GOBERNADOR DE LA PAMPA  
Dr. HECTOR CARLOS FAZZINI  
MINISTRO DE GOBIERNO Y OBRAS PUBLICAS  
Ingº JOSE JAVIER JUAN BUTHET  
MINISTRO DE ECONOMIA Y A. AGRARIOS  
Dr. ADOLFO ARMANDO RIVAS  
MINISTRO DE ASUNTOS SOCIALES



I N D I C E

I - TOTAL PROVINCIA (Población: Varones, Mujeres, Cuartos).....	11
II - TOTAL POR DEPARTAMENTOS (Población: Varones, Mujeres, Cuartos).....	-
1- Atreucó.....	12
2- Calen Calen.....	13
3- Capital.....	14
4- Catriló.....	15
5- Conhelle.....	16
6- Cura-Có.....	17
7- Chalileo.....	18
8- Chapaleufú.....	19
9- Chical-Có.....	20
10- Guatraché.....	21
11- Hucal.....	22
12- Lihuel Calal.....	23
13- Limay Mahuida.....	24
14- Leventué.....	25
15- Maracó.....	26
16- Puelén.....	27
17- Quemú Quemú.....	28
18- Rancúl.....	29
19- Realicó.....	30
20- Toay.....	31
21- Trenel.....	32
22- Utracán.....	33
III - COMPARACIONES	
1- Número de Cuartos Años 1960 - 1965.....	34
2- Relación Habitantes Cuartos Cuartos-Habitantes Año 1965.....	35
3- Tasa de Masculinidad% y densidad por Km <sup>2</sup> Año 1965.....	36
4- Tasa de Masculinidad% y densidad por Km <sup>2</sup> Año 1960.....	37
5- Tasa de Masculinidad% y densidad por Km <sup>2</sup> Año 1947.....	38
6- Variación Intercensal Años 1965-1960.....	39
7- Variación Intercensal Años 1960-1947.....	40
8- Variación Intercensal - Varones - Años 1947-1960.....	41
9- Variación Intercensal - Mujeres - Años 1947-1960.....	42
10- Densidad por Km <sup>2</sup> Años: 1947 - 1960 - 1965.....	43
11- Indices de Masculinidad Años: 1947 - 1960 - 1965.....	44

NOTA: Las tasas de masculinidad y las diferencias relativas están caculadas en %.-



TOTAL PROVINCIA

DEPARTAMENTOS	TOTAL	VARONES	MUJERES	NUMERO DE CUARTOS
ATREUCO	7,884	4,305	3,579	6,301
CALEU CALEU	1,852	1,125	726	1,353
CAPITAL	33,716	17,117	16,599	24,981
CATRILO	5,231	2,823	2,408	4,914
CONHELLO	12,036	6,406	5,630	10,298
CURA CO	921	512	409	395
CHALILEO	1,732	955	777	813
CHAPALEUFU	6,967	3,700	3,267	6,628
CHICAL CO	1,243	679	564	454
GUATRACHE	8,509	4,543	3,966	7,661
HUCAL	9,894	5,227	4,667	8,169
L. CALEL	787	499	288	644
L. MAHUIDA	1,014	573	441	687
LEVENTUE	7,292	3,734	3,558	4,647
MARACO	23,131	11,604	11,527	19,468
PUELEN	2,055	1,152	903	971
Q. QUEMU	8,399	4,359	4,040	7,862
RANCUL	8,040	4,276	3,764	5,568
REALICO	10,203	5,367	4,836	9,030
TOAY	4,673	2,655	2,018	3,448
TRENEL	5,346	2,894	2,452	4,664
UTRACAN	9,580	4,876	4,704	6,745
<b>TOTAL GENERAL:</b>	<b>170.505</b>	<b>89.382</b>	<b>81.123</b>	<b>135.704</b>



DEPARTAMENTO : ATREUCO

LOCALIDADES	TOTAL	VARONES	MUJERES	NUMERO DE CUARTOS
MACACHIN	1.704	858	846	1.316
HIDALGO	38	17	21	19
M. RIGLOS	1.154	598	556	810
ANCHORENA	134	65	69	123
ROLON	573	281	292	385
DOBLAS	1.262	687	575	791
RURAL	3.019	1.799	1.220	2.857
T O T A L	7.884	4.305	3.579	6.301



DEPARTAMENTO: CALEU--CALEU

LOCALIDADES	TOTAL	VARONES	MUJERES	NUMERO DE CUARTOS
RURAL	1.264	812	452	930
ADELA	477	245	232	285
ANZOATEGUI	111	69	42	138
T O T A L	1.852	1.126	726	1.353



DEPARTAMENTO: CAPITAL

LOCALIDADES	TOTAL	VARONES	MUJERES	NUMERO DE CUARTOS
SANTA ROSA	30.353	15.214	15.139	22.082
ANGUIL	726	380	346	525
RURAL	2.637	1.523	1.114	2.374
T O T A L	33.716	17.117	16.599	24.981



DEPARTAMENTO: CATRILO

LOCALIDADES	TOTAL	VARONES	MUJERES	NUMERO DE CUARTOS
LONQUIMAY	1.054	544	510	845
CATRILO	1.512	760	752	1.493
LA GLORIA	89	53	36	49
URIBURU	720	364	356	428
RURAL	1.856	1.102	754	2.099
T O T A L	5.231	2.823	2.408	4.914



DEPARTAMENTO: CONHELLO

LOCALIDADES	TOTAL	VARONES	MUJERES	NUMERO DE CUARTOS
BOEUF	44	21	23	53
GRAL. MITRE	68	37	31	51
CASTEX	3.960	2.011	1.949	3.202
WINIFREDA	1.438	731	707	1.067
CONHELLO	466	234	232	400
MONTE NIEVAS	520	273	247	423
RUCANELO	271	145	126	207
M. MAYER	277	151	126	109
RURAL	4.992	2.803	2.189	4.786
T O T A L	12.036	6.406	5.630	10.298



DEPARTAMENTO: CURA CO

LOCALIDADES	TOTAL	VARONES	MUJERES	NUMERO DE CUARTOS
PUELCHES	157	84	73	49
RURAL	764	428	336	346
T O T A L	921	512	409	395



DEPARTAMENTO: CHALILEO

LOCALIDADES	TOTAL	VARONES	MUJERES	NUMERO DE CUARTOS
SANTA ISABEL	333	172	161	126
LA PASTORIL	19	9	10	13
E. MITRE	27	9	18	13
P.DE LOS ALGARROBOS	34	18	16	13
RURAL	1.319	747	572	648
T O T A L	1.732	955	777	813



DEPARTAMENTO: CHAPALEUFU

LOCALIDADES	TOTAL	VARONES	MUJERES	NUMERO DE CUARTOS
INT. ALVEAR	2.689	1.350	1.339	2.522
LARROUDE	1.118	574	544	1.116
SARAH	171	93	78	190
VERTIZ	444	238	206	509
CEBALLOS	202	108	94	188
I. LAGOS	447	251	196	355
RURAL	1.896	1.086	810	1.748
T O T A L	6.967	3.700	3.267	6.628



DEPARTAMENTO: CHICAL-CO

LOCALIDADES	TOTAL	VARONES	MUJERES	NUMERO DE CUARTOS
A. DEL AGUILA	63	30	33	36
RURAL	1.180	649	531	418
T O T A L	1.243	679	564	454



DEPARTAMENTO: GUATRACHE

LOCALIDADES	TOTAL	VARONES	MUJERES	NUMERO DE CUARTOS
C. SANTA TERESA	597	318	279	347
G. CAMPOS	444	246	198	316
PERU	48	37	11	30
ALPACHIRI	1.386	702	684	1.579
GUATRACHE	2.335	1.189	1.146	1.886
RURAL	3.699	2.051	1.648	3.503
<b>T O T A L</b>	<b>8.509</b>	<b>4.543</b>	<b>3.966</b>	<b>7.661</b>



DEPARTAMENTO: HUCAL

LOCALIDADES	TOTAL	VARONES	MUJERES	NUMERO DE CUARTOS
BERNASCONI	1.773	877	896	1.291
S. MARTIN	2.235	1.155	1.080	1.644
J. ARAUZ	1.942	1.006	936	1.420
ABRAMO	348	165	183	291
COTITA	16	10	6	16
HUCAL	223	125	98	182
RURAL	3.357	1.889	1.468	3.325
T O T A L	9.894	5.227	4.667	6.169



DEPARTAMENTO: LIHUEL CALEL

LOCALIDADES	TOTAL	VARONES	MUJERES	NUMERO DE CUARTOS
CUCHILLO-CO	71	34	37	49
RURAL	716	465	251	595
T O T A L	787	499	288	644



DEPARTAMENTO: LIMAY MAHUIDA

LOCALIDADES	TOTAL	VARONES	MUJERES	NUMERO DE CUARTOS
LIMAY MAHUIDA	41	24	17	40
LA REFORMA	45	25	20	47
RURAL	928	524	404	600
<b>T O T A L</b>	<b>1.014</b>	<b>573</b>	<b>441</b>	<b>687</b>



DEPARTAMENTO: LEVENTUE



LOCALIDADES	TOTAL	VARONES	MUJERES	NUMERO DE CUARTOS
C. QUEMADO	210	97	113	118
LOVENTUEL	83	39	44	60
VICTORICA	3.002	1.393	1.609	1.857
TELEN	1.278	595	683	752
L. TORO	584	297	287	336
RURAL	2.135	1.313	822	1.524
<b>T O T A L</b>	<b>7.292</b>	<b>3.734</b>	<b>3.558</b>	<b>4.647</b>



DEPARTAMENTO: MARACO

LOCALIDADES	TOTAL	VARONES	MUJERES	NUMERO DE CUARTOS
GRAL. PICO	20.433	10.043	10.390	16.791
DORILA	165	88	77	141
AGUSTONI	155	82	73	135
TREBOLARES	65	31	34	75
SPELUZZI	251	137	114	174
RURAL	2.062	1.223	839	2.135
T O T A L	23.131	11.604	11 527	19.468



DEPARTAMENTO: PUELEN

LOCALIDADES	TOTAL	VARONES	MUJERES	NUMERO DE CUARTOS
COLONIA 25 DE MAYO	1.146	660	486	482
PUELEN	116	59	57	97
GOBERNADOR AYALA	55	35	30	32
RURAL	728	398	330	292
T O T A L	2.055	1.152	903	903



DEPARTAMENTO: QUEMU QUEMU

LOCALIDADES	TOTAL	VARONES	MUJERES	NUMERO DE CUARTOS
Q. QUEMU	2.484	1.235	1.249	2.191
C. BARON	2.108	1.086	1.022	2.043
M. CANE	658	328	330	479
REIMO	66	32	34	47
C. SAN JOSE	142	73	69	128
VILLA MIRASOL	465	230	235	453
RURAL	2.476	1.375	1.101	2.521
T O T A L	8.399	4.359	4.040	7.862



DEPARTAMENTO: RANCUL

LOCALIDADES	TOTAL	VARONES	MUJERES	NUMERO DE CUARTOS
CALEUFU	1.408	710	698	1.009
RANCUL	1.668	846	822	1.047
PARERA	636	304	332	465
LA MARUJA	666	319	347	510
ING° FOSTER	91	47	44	66
CHAMAICO	37	24	13	30
PICHI HUINCA	176	90	86	69
QUETREQUEN	268	138	130	233
RURAL	3.090	1.798	1.292	2.139
<b>T O T A L</b>	<b>8.040</b>	<b>4.276</b>	<b>3.764</b>	<b>5.568</b>



DEPARTAMENTO: REALICO

LOCALIDADES	TOTAL	VARONES	MUJERES	NUMERO DE CUARTOS
REALICO	3.540.	1.804	1.736	3.197
ING° IUIGGI	2.310	1.145	1.165	1.788
OJEDA	50	26	24	53
FALUCHO	154	88	66	222
E. MARTINI	520	299	221	438
A. VAN PRAET	224	105	119	222
MAISON AVE	313	160	153	256
ALTA ITALIA	604	310	294	538
RURAL	2.488	1.430	1.058	2.316
<b>T O T A L</b>	<b>10.203</b>	<b>5.367</b>	<b>4.836</b>	<b>9.030</b>



DEPARTAMENTO: TOAY

LOCALIDADES	TOTAL	VARONES	MUJERES	NUMERO DE CUARTOS
TOAY	2.069	1.000	1.069	1.353
CACHIRULO	30	19	11	18
NAICO	93	54	39	69
TOAY RURAL	2.481	1.582	899	2.008
T O T A L	4.673	2.655	2.018	3.448



DEPARTAMENTO: TRENEL

LOCALIDADES	TOTAL	VARONES	MUJERES	NUMERO DE CUARTOS
TRENEL	1.677	846	831	1.446
METILEO	306	172	134	227
ARATA	529	267	262	391
RURAL	2.834	1.609	1.225	1.600
T O T A L	5.346	2.894	2.452	4.664



DEPARTAMENTO: UTRACAN

LOCALIDADES	TOTAL	VARONES	MUJERES	NUMERO DE CUARTOS
UNANUE	103	58	45	81
C. Sta. MARIA	332	170	162	279
QUEHUE	336	168	168	243
A. ROCA	247	125	122	177
CHACHARRAMENDI	25	15	10	13
GRAL. ACHA	6.009	2.797	3.212	4.127
RURAL	2.528	1.543	985	1.825
<b>T O T A L</b>	<b>9.580</b>	<b>4.876</b>	<b>4.704</b>	<b>6.745</b>



**COMPARACIONES**

**Cifras Provisionales**

**Censos 1960 y 1965**

**y Definitivas 1947**



DEPARTAMENTOS	N° DE CUARTOS		Diferencia	
	1960	1965	absoluta	relativa
TOTALES:	126.748	135.633	+ 8.885	+ 7,0
ATREUCO	6.342	6.301	- 42	- 0,6
CALEU CALEU	1.396	1.353	- 43	- 3,1
CAPITAL	21.337	24.981	+ 3.644	+ 17,1
CATRILO	4.901	4.914	+ 13	+ 0,2
CONHELLO	9.661	10.298	+ 637	+ 6,6
CURA CO	420	395	- 25	- 5,9
CHALILEO	996	813	- 183	- 18,4
CHAPALEUFU	6.112	6.628	+ 516	+ 8,4
CHICAL CO	485	454	- 31	- 6,4
GUATRACHE	6.774	7.661	+ 887	+ 13,1
HUCAL	7.240	8.169	+ 929	+ 12,8
LEVENTUE	4.564	4.647	+ 83	+ 1,8
LIHUEL CALEL	703	644	- 59	- 8,4
LIMAY MAHUIDA	344	687	+ 343	+ 99,7
MARACO	17.527	19.468	+ 1.941	+ 11,1
PUELEN	671	903	+ 232	+ 34,6
QUEMU QUEMU	7.720	7.862	+ 142	+ 18,3
RANCUL	5.532	5.568	+ 36	+ 0,6



///-2-

DEPARTAMENTOS	Nº DE CUARTOS		D i f e r e n c i a			
	1960	1965		absoluta	relativa	
REALICO	8.637	9.030	+	393	+	4,5
TOAY	3.479	3.448	-	31	-	0,9
TRENEL	4.939	4.664	-	275	-	5,6
UTRACAN	6.968	6.745	-	223	-	3,2



DEPARTAMENTOS	POBLACION 1965	CUARTOS 1965	R e l a c i o n	
			Habitantes Cuartos	Cuartos Habitantes
T O T A L :	170.505	135.633	1,26	0,7
ATREUCO	7.884	6.301	1,25	0,8
CALEU CALEU	1.852	1.353	1,37	0,7
CAPITAL	33.716	24.981	1,35	0,7
CATRILO	5.231	4.914	1,06	0,9
CONHELLO	12.036	10.298	1,17	0,8
CURA CO	921	295	2,33	0,4
CHALILEO	1.732	813	2,13	0,5
CHAPALEUFU	6.967	6.628	1,05	0,9
CHICAL CO	1.243	454	2,73	0,3
GUATRACHE	8.509	7.661	1,11	0,9
HUCAL	9.894	8.169	1,21	0,8
LEVENTUE	7.292	4.647	1,57	0,6
LIHUEL CALEL	787	644	1,22	0,8
LIMAY MAUIDA	1.014	687	1,47	0,7
MARACO	23.131	19.468	1,19	0,8
PUELEN	2.055	903	2,27	0,4
QUEMU QUEMU	8.399	7.862	1,07	0,9



///-2-

DEPARTAMENTOS	POBLACION	CUARTOS	R e l a c i o n	
	1965	1965	Habitantes	Cuartos
=====				
RANCUL	8.040	5.568	1,44	0,7
REALICO	10.203	9.030	1,12	0,9
TOAY	4.673	3.448	1,35	0,7
TRENEL	5.346	4.664	1,15	0,9
UTRACAN	9.580	6.745	1,42	0,7



CENSO PROVINCIAL DE POBLACION Y VIVIENDA AÑO 1965

Poblacion Clasificados por sexo y departamento

Masculinidad y densidad por Km<sup>2</sup>

DEPARTAMENTOS	POBLACION TOTAL	VARONES	MUJERES	Masculi nidad	Den si- dad
TOTAL:	170.505	89.382	81.123	110,2	1,2
ATREUCO	7.884	4.305	3.579	120,3	2,2
CALEU CALEU	1.852	1.126	726	155,1	0,2
CAPITAL	33.716	17.117	16.599	103,1	13,3
CATRILO	5.231	2.823	2.408	117,2	2,0
CONHELLO	12.036	6.406	5.630	113,8	2,4
CURA CO	921	512	409	125,2	0,06
CHALILEO	1.732	955	777	122,9	0,2
CHAPALEUFU	6.967	3.700	3.267	113,2	2,7
CHICAL CO	1.243	679	564	120,4	0,1
GUATRACHE	8.509	4.543	3.966	114,5	2,4
HUCAL	9.894	5.227	4.667	112,0	1,6
LEVENTUE	7.292	3.734	3.558	104,9	0,8
LICHUEL CALEL	787	499	288	173,3	0,06
LIMAY MAHUIDA	1.014	573	441	129,9	0,1
MARACO	23.131	11.604	11.527	100,7	9,0
PUELLEN	2.055	1.152	903	126,7	0,2



///-

DEPARTAMENTOS	POBLACION TOTAL	VARONES	MUJERES	Masculi nidad %	Den sidad p/Km <sup>2</sup>
QUEMU QUEMU	8.399	4.359	4.040	107,9	3,3
RANCUL	8.040	4.276	3.764	113,6	1,6
REALICO	10.203	5.367	4.836	115,8	4,2
TOAY	4.673	2.655	2.018	131,6	0,9
TRENEL	5.346	2.894	2.452	118,0	2,7
UTRACAN	9.580	4.876	4.704	103,6	0,8



CENSO NACIONAL DE POBLACION Y VIVIENDA 1960

Población Clasificados por sexo y departamento

Masculinidad y densidad por Km<sup>2</sup>

DEPARTAMENTOS	POBLACION TOTAL	VARONES	MUJERES	Masculi nidad	Densi dad. p/km <sup>2</sup>
TOTAL	158.492	84.042	74.450	112,9	1,1
ATREUCO	7.616	4.225	3.391	124,6	2,1
CALEU CALEU	1.579	1.065	.694	153,5	0,2
CAPITAL	27.564	13.876	13.688	101,4	10,9
CATRILO	5.300	2.875	2.425	118,6	2,1
CONHELLO	12.206	6.587	5.619	117,2	2,4
CURA CO	879	471	408	115,4	0,07
CHALILEO	1.843	1.095	838	119,9	0,2
CHAPALEUFU	6.822	3.608	3.214	112,3	2,7
CHICALCO	1.105	604	501	120,6	0,1
GUATRACHE	8.427	4.530	3.897	116,2	2,4
HUCAL	9.532	5.085	4.447	114,3	1,6
LEVENTUE	6.918	3.643	3.275	111,2	0,7
LICHUEL CALEL	904	601	303	198,3	0,07
LIMAY MAHUIDA	949	549	400	137,3	0,1



///-

DEPARTAMENTOS	POBLACION TOTAL	VARONES	MUJERES	Masculi nidad	Densi dad p/km <sup>2</sup>
MARACO	20.465	10.464	10.001	104,6	8,0
PUELEN	1.482	828	654	126,6	0,1
QUEMU QUEMU	8.129	4.300	3.829	112,3	3,2
RANCUL	7.489	4.019	3.470	115,8	1,5
REALICO	9.470	5.009	4.461	112,3	3,9
TOAY	5.159	3.115	2.044	152,4	1,0
TRENEL	5.301	2.904	2.397	121,2	2,7
UTRACAN	9.173	4.679	4.494	104,1	0,7



CENSO NACIONAL DE POBLACION Y VIVIENDA 1947

Población Clasificados por sexo y departamento

Masculinidad y densidad por Km<sup>2</sup>

DEPARTAMENTOS	POBLACION TOTAL	VARONES	MUJERES	Masculi nidad %	Densi dad p/km <sup>2</sup>
T O T A L	169.480	91.227	78.253	116,6	1,2
ATREUCO	8.173	4.472	3.701	120,8	2,3
CALEU CALEU	1.891	1.152	739	155,9	0,2
CAPITAL	18.809	9.674	9.135	105,9	7,4
CATRILO	5.842	3.261	2.581	126,3	2,3
CONHELLO	15.871	8.653	7.218	119,9	3,1
CURA CO	1.504	858	646	132,8	0,1
CHALILEO	2.420	1.235	1.185	104,2	0,2
CHAPALEUFU	8.304	4.389	3.915	112,1	3,2
CHICALCO	1.189	666	523	127,3	0,1
GUATRACHE	9.715	5.188	4.527	114,6	2,7
HUCAL	11.565	6.112	5.453	112,1	1,9
LEVENTUE	8.322	4.397	3.925	112,0	0,9
LIHUEL CALEL	1.061	710	351	202,3	0,8
LIMAY MAHUIDA	1.663	895	768	116,5	1,7

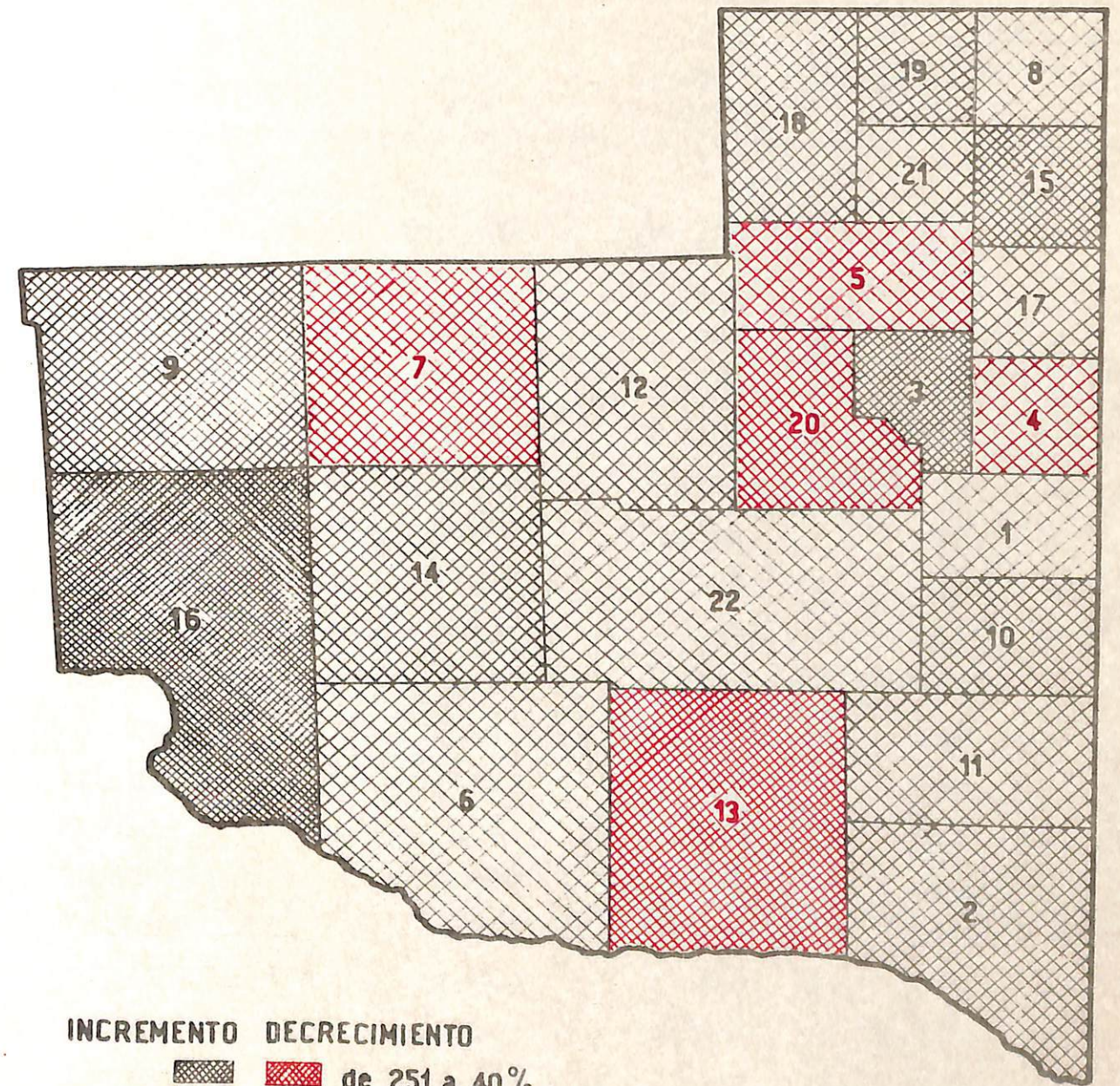
///-



DEPARTAMENTOS	POBLACION TOTAL	VARONES	MUJERES	Masculi nidad %	Densi dad p/km <sup>2</sup>
MARACO	16.140	8.530	7.610	112,1	6,3
PUELEN	1.219	648	571	113,5	0,1
QUEMU QUEMU	9.696	5.428	4.268	127,2	3,8
RANCUL	10.395	5.553	4.842	114,7	2,1
REALICO	11.355	6.049	5.306	114,0	4,6
TOAY	6.531	3.884	2.647	146,7	1,3
TRENEL	7.436	4.042	3.394	119,1	3,8
UTRACAN	10.379	5.431	4.948	109,8	0,8



VARIACION INTERCENSAL DE LA POBLACION ENTRE 1960 Y 1965 POR DEPARTAMENTO



INCREMENTO		DECRECIMIENTO	
	de 25,1 a 40 %		
	de 15,1 a 25 %		
	de 10,1 a 15 %		
	de 5,1 a 10 %		
	de 0,1 a 5 %		



VARIACION INTERCENSAL

DEPARTAMENTOS	1965 (1)	1960 (2)	D i f e r e n c i a	
			Absoluta (1-2)	Relativa
TOTAL:	170.505	158.489	+ 12.016	+ 7,6
ATREUCO	7.884	7.616	+ 268	+ 3,5
CALEU CALEU	1.852	1.759	+ 93	+ 5,3
CAPITAL	33.716	27.561	+ 6.155	+ 22,3
CATI ILO	5.231	5.300	- 69	- 1,3
CONHELLO	12.036	12.206	- 170	- 1,4
CURA CO	921	879	+ 42	+ 4,8
CHALILEO	1.732	1.843	- 111	- 6,0
CHAPALEUFU	6.967	6.822	+ 145	+ 2,1
CHICAL CO	1.243	1.105	+ 138	+ 12,5
GUATRA CHE	8.509	8.427	+ 82	+ 9,7
HUCAL	9.894	9.532	+ 362	+ 3,8
LEVENTUE	7.292	6.918	+ 374	+ 4,1
LIHUEL CALEL	787	904	- 117	- 12,9
LIMAY MAHUIDA	1.014	949	+ 65	+ 6,8
MARACO	23.131	20.465	+ 2.666	+ 13,0
PULLEN	2.055	1.482	+ 573	+ 38,7
				///-



///-2-

DEPARTAMENTOS	1965 (1)	1960 (2)	D i f e r e n c i a		
			Absoluta (1-2)		Relativa
QUEMU QUEMU	8.399	8.129	+	270	+ 3,3
RANCUL	8.040	7.489	+	551	+ 7,3
REALICO	10.203	9.470	+	733	+ 7,7
TOAY	4.673	5.159	-	486	- 9,4
TRENEL	5.346	5.301	+	45	+ 0,8
UTRACAN	9.580	9.173	+	407	+ 4,4



VARIACION INTERCENSAL

DEPARTAMENTOS	1960 (1)	1947 (2)	D i f e r e n c i a	
			Absoluta (1-2)	Relativa
TOTAL:	158.489	169.480	- 10.991	- 6,5
ATREUCO	7.616	8.173	- 557	- 6,8
CALEU CALEU	1.759	1.891	- 132	- 7,0
CAPITAL	27.561	18.809	+ 8.752	+ 46,5
GATRILO	5.300	5.842	- 542	- 9,3
CONHELLO	12.206	15.871	- 3.665	- 23,1
CURA CO	879	1.504	- 625	- 41,6
CHALILEO	1.843	2.420	- 577	- 23,8
CHAPALEUFU	6.822	8.304	- 1.482	- 17,8
CHIGAL CO	1.105	1.189	- 84	- 7,1
GUATRACHE	8.427	9.715	- 1.288	- 13,3
HUCAL	9.532	11.565	- 2.033	- 17,6
LEVENTUE	6.918	8.322	- 1.404	- 16,9
LIHUEL CALEL	904	1.061	- 157	- 14,8
LIMAY MAHUIDA	949	1.663	- 714	- 42,9
MARACO	20.465	16.140	+ 4.325	+ 26,8
PUELEN	1.482	1.219	+ 263	+ 21,6
QUEMU QUEMU	8.129	9.696	- 1.567	- 16,2

///-



///-2-

DEPARTAMENTOS	1960 (1)	1947 (2)	D i f e r e n c i a	
			Absoluta (1-2)	Relativa
RANCUL	7.489	10.395	- 2.906	- 28,0
REALICO	9.470	11.355	- 1.885	- 16,6
TOAY	5.159	6.531	- 1.372	- 21,0
TRENEL	5.301	7.436	- 2.135	- 28,7
UTRACAN	9.173	10.379	- 1.206	- 11,6



VARIACION INTERCENSAL

V A R O N E S

DEPARTAMENTOS	1947 (1)	1960 (2)	Diferencia (2-1)	1965	Diferen- cia. absolu- ta.
TOTAL	91.227	84.042	- 7.185	89.382	+ 5.340
ATREUCO	4.472	4.225	- 247	4.305	+ 80
CALEU CALEU	1.152	1.065	- 87	1.126	+ 61
CAPITAL	9.674	13.876	+ 4.202	17.117	+ 3.241
CATRILO	3.261	2.875	- 386	2.823	- 52
CONHELLO	8.653	6.587	- 2.066	6.406	- 181
CURA CO	858	471	- 387	512	+ 41
CHALILEO	1.235	1.005	- 230	955	- 50
CHAPALEUFU	4.389	3.608	- 781	3.700	+ 92
CHICAL CO	666	604	- 62	679	+ 75
GUATRACHE	5.188	4.530	- 658	4.543	+ 1
HUCAL	6.112	5.085	- 1.027	5.227	+ 142
LEVENTUE	4.397	3.643	- 754	3.734	+ 91
LIHUEL CALEL	710	601	- 109	499	- 102
LIMAY MAHUIDA	895	549	- 346	573	+ 24
MARAGO	8.530	10.464	+ 1.934	11.604	+ 1.140
					- ///-



///-2-

DEPARTAMENTOS	1947	1960	Diferencia	1965	Diferen- cia. Absolu- ta.
	(1)	(2)	(2-1)		
PUELEN.	648	828	+ 180	1.152	+ 324
QUEMU QUEMU	5.428	4.300	- 1.128	4.359	+ 59
RANCUL	5.553	4.019	- 1.534	4.276	+ 257
REALICO	6.049	5.009	- 1.040	5.367	+ 358
TOAY	3.884	3.115	- 769	2.655	- 460
TRENEL	4.042	2.904	- 1.138	2.894	- 10
UTRACAN	5.431	4.679	- 752	4.876	+ 197



VARIACION INTERCENSAL

DEPARTAMENTOS	<u>MUJERES</u>		Diferencia 2 - 1	1965 (3)	Dife-- rencia (3-2)
	1947 (1)	1960 (2)			
T O T A L	78.253	74.450	- 3.803	81.123	+ 6.673
ATREUCO	3.701	3.391	- 310	3.579	+ 188
CALEU CALEU	739	694	- 45	726	+ 32
CAPITAL	9.135	13.688	+ 4.553	16.599	+ 2.911
CATRILO	2.581	2.425	- 156	2.408	- 17
CONHELLO	7.218	5.619	- 1.599	5.630	+ 11
CURA CO	646	408	- 238	409	+ 1
CHALILEO	1.185	838	- 347	777	- 61
CHAPALEUFU	3.915	3.214	- 701	3.267	+ 53
CHICALCO	523	501	- 22	564	+ 63
GUATRACHE	4.527	3.897	- 630	3.966	+ 69
HUCAL	5.453	4.447	- 1.006	4.667	+ 220
LEVENTUE	3.925	3.275	- 650	3.558	+ 283
LIHUEL CALEL	351	303	- 48	288	- 15
LIMAY MAHUIDA	768	400	- 368	441	+ 41
MARACOO	7.610	10.001	+ 2.391	11.527	+ 1.526
PUELEN	571	654	+ 83	903	+ 249
					///-

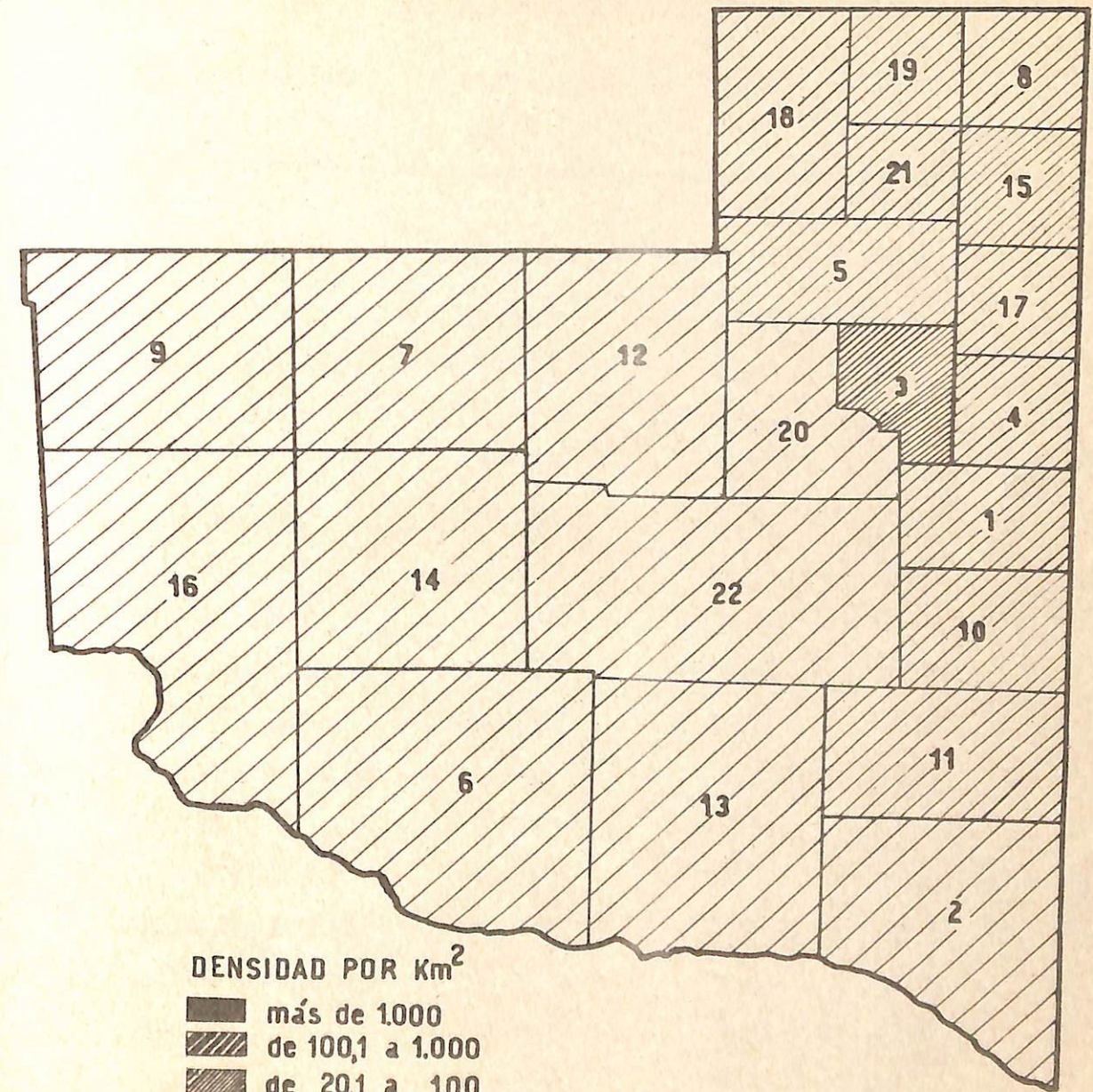


///-2-

DEPARTAMENTOS	1947 (1)	1960 (2)	Diferencia 2 - 1	1965 (3)	Dife- rencia (3-2)
QUEMU QUEMU	4.268	3.829	- 439	4.040	+ 211
RANCUL	4.842	3.470	- 1.372	3.764	+ 294
REALICO	5.306	4.461	- 845	4.836	+ 375
TOAY	2.647	2.044	- 603	2.018	- 26
TRENEL	3.394	2.397	- 997	2.452	+ 55
UTRACAN	4.948	4.494	- 454	4.704	+ 210



PROVINCIA DE LA PAMPA  
 DENSIDAD DE LA POBLACION, POR DEPARTAMENTO



DENSIDAD POR Km<sup>2</sup>

- más de 1.000
- ▨ de 100,1 a 1.000
- ▩ de 20,1 a 100
- ▧ de 10,1 a 20
- ▦ de 5,1 a 10
- ▥ de 2,1 a 5
- ▤ de 1,1 a 2
- ▣ Hasta 1



DENSIDAD POR KILOMETRO CUADRADO

DEPARTAMENTOS	Superficie Km2.	1947	1960	1965
TOTAL:	143.440	1,2	1,1	1,2
ATREUCO	3.580	2,3	2,1	2,2
CALEU CALEU	9.078	0,2	0,2	0,2
CAPITAL	2.025	7,4	10,9	13,3
CATRILO	2.555	2,3	2,1	2,0
CONHELLO	5.052	3,1	2,4	2,4
CURA CO	13.125	0,1	0,07	0,07
CHALILEO	8.917	0,2	0,2	0,2
CHAPALEUFU	2.570	3,2	2,7	2,7
CHICAL CO	9.117	0,1	0,1	0,1
GUATRACHE	3.525	2,7	2,4	2,4
HUCAL	6.047	1,9	1,6	1,6
LEVENTUE	9.235	0,9	0,7	0,8
LIHUEL CALLE	12.460	0,8	0,07	0,06
LIMAY MAUIDA	9.985	1,7	0,1	0,1
MARACO	2.555	6,3	8,0	9,0
PUELEN	13.160	0,1	0,1	0,2
QUEMU QUEMU	2.557	3,8	3,2	3,3



///-2-

DEPARTAMENTOS	Superficie Km2.	1947	1960	1965
RANCUL	4.933	2,1	1,5	1,6
REALICO	2.450	4,6	3,9	4,2
TOAY	5.092	1,3	1,0	0,9
TRENEL	1.955	3,8	2,7	2,7
UTRACAN	12.967	0,8	0,7	0,8



INDICES DE MASCULINIDAD

DEPARTAMENTOS	1947	1960	1965
TOTAL	116,6	112,9	110,9
ATREUCO	120,8	124,6	120,3
CALEU CALEU	155,9	153,5	155,1
CAPITAL	105,9	101,4	103,1
CATRILO	126,3	118,6	117,2
CONHELLO	119,9	117,2	113,8
CURA CO	132,8	115,4	125,2
CHALILEO	104,2	119,9	122,9
CHAPALEUFU	112,1	112,3	113,2
CHICAL CO	127,3	120,6	120,4
GUATRACHE	114,6	116,2	114,5
HUCAL	112,1	114,3	112,0
LEVENTUE	112,0	111,2	104,9
LIHUEL CALEL	202,3	198,3	173,3
LIMAY MAHUIDA	116,5	137,3	129,9
MARACO	112,1	104,6	100,7
FUELEN	113,5	126,6	127,6



///-2-

DEPARTAMENTOS	1947	1960	1965
QUEMU QUEMU	127,2	112,3	107,9
RANCUL	114,7	115,8	113,6
REALICO	114,0	112,3	115,8
TOAY	146,7	152,4	131,6
TRENEL	119,1	121,2	118,0
UTRACAN	109,8	104,1	103,6





Se terminó de imprimir el día 29 de  
Abril de 1966, en la Sección Impre-  
siones y Fotografía de la Dirección  
General de Estadística, Censos, Pro-  
moción Económica y Finanzas - Minis-  
terio de Economía y A. Agrarios.-

SANTA ROSA - LA PAMPA

-----  
00000000  
-----



