



PROVINCIA DE LA PAMPA
CONSEJO PROVINCIAL DE DESARROLLO
SECRETARIA TECNICA
Dirección General de Estadísticas



RESULTADOS PROVISORIOS

CENSO PROVINCIAL AGROPECUARIO

CAMPAÑA AGRICOLA 1972/73



I N T R O D U C C I O N

Los datos que en esta publicación presentamos, son los correspondientes a los datos provisorios del Censo Provincial Agropecuario, campaña agrícola 1972/73. El mismo fue realizado durante el mes de febrero de 1973.

Para este trabajo, la Dirección Provincial de Estadística, contó con la colaboración de Municipalidades y Comisiones de Fomento de las distintas localidades de la Provincia, donde debían presentarse - los productores para cumplimentar la información requerida.

Para los departamentos del oeste de la Provincia, se contó con la participación de personal de esta Dirección General que recababan la información explotación por explotación.

La cobertura del Censo, alcanzó al 90 % de los productores y la producción correspondiente al 10 % restante fue estimada.

Los datos aquí consignados son los correspondientes a ganado vacuno y lanar solamente, mientras que el resto de información obtenida se encuentra en sistematización en el departamento de cómputos IBM. Concluida esta etapa serán publicados los totales de los resultados obtenidos.

LA DIRECCION

B. 31122
fop. C. a.
Censo Agropecuario

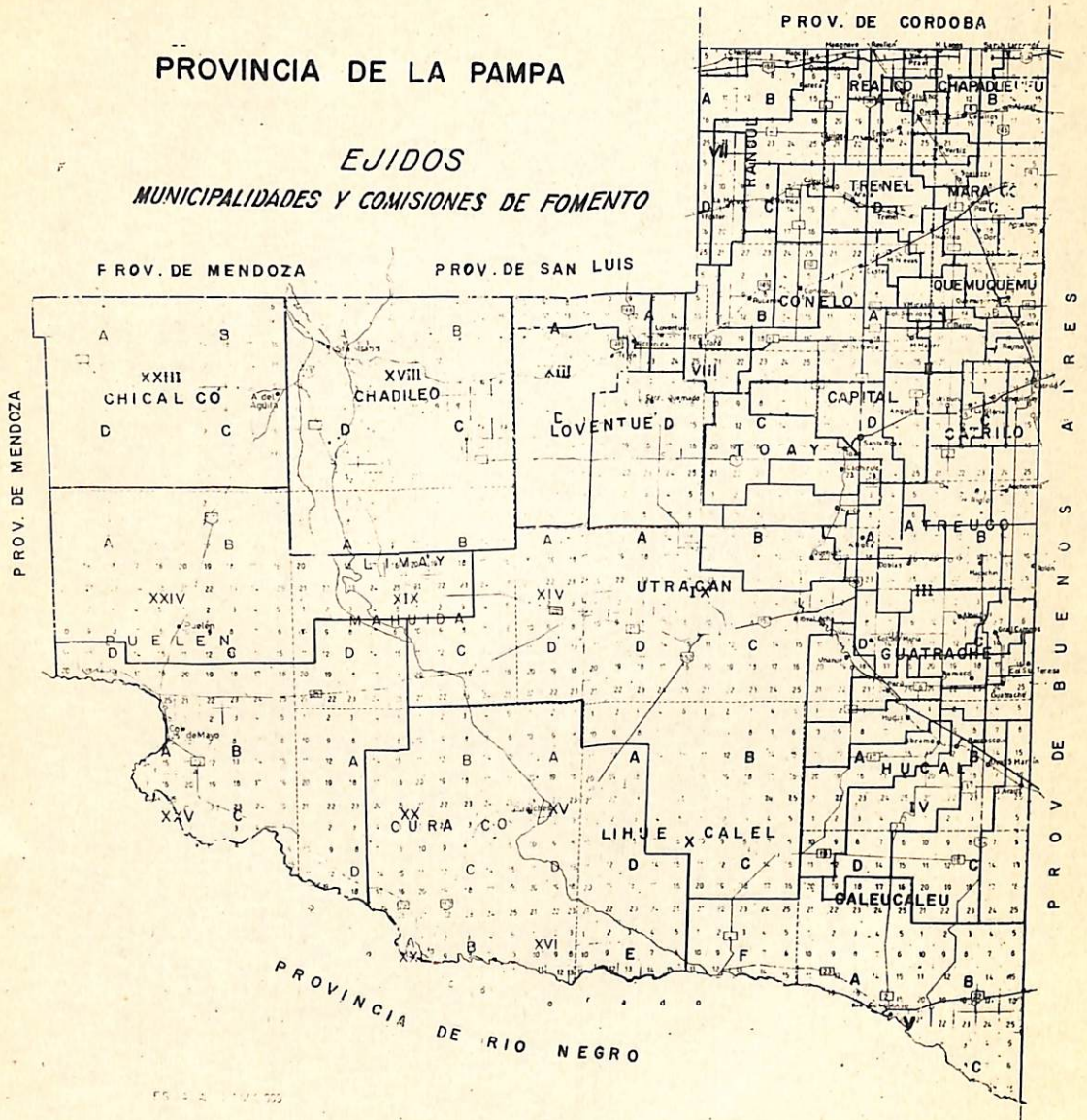
Ino-Nº 67
6-6-78

AGENCIA DE DESARROLLO
BIBLIOTECA

PROVINCIA DE LA PAMPA

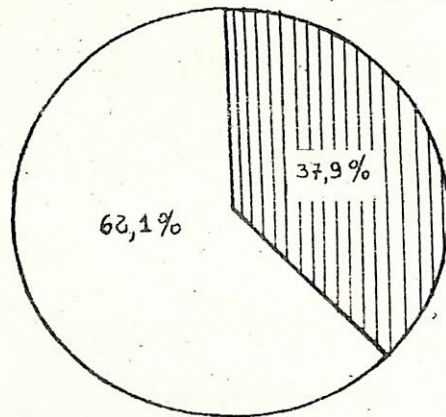
EJIDOS

MUNICIPALIDADES Y COMISIONES DE FOMENTO

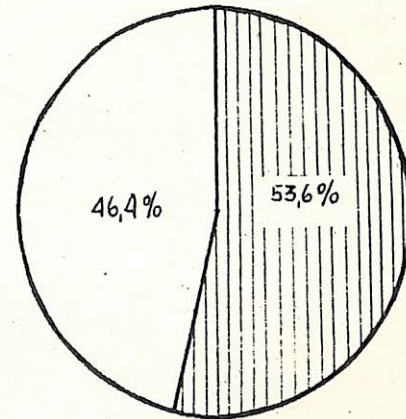


EVO. UCIÓN DE LA RELACION ENTRE LAS DOS
PRINCIPALES ESPECIES GANADERAS.-

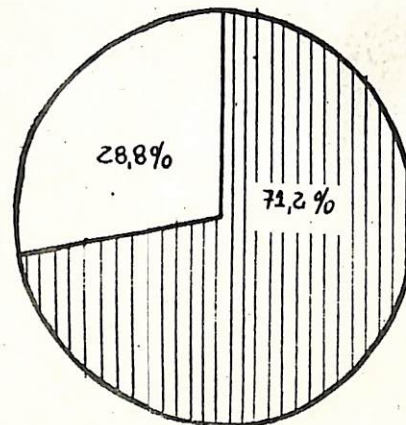
1964



1969



1973



□ Lanares
▨ Vacunos

EXISTENCIA DE
GANADO VACUNO

GANADO VACUNO EN LA PROVINCIA DE LA PAMPA - SEGUN CENSO PROVINCIAL AGROPECUARIO CAMPANA 1972/73

Clasificado por Ejidos Municipales.-

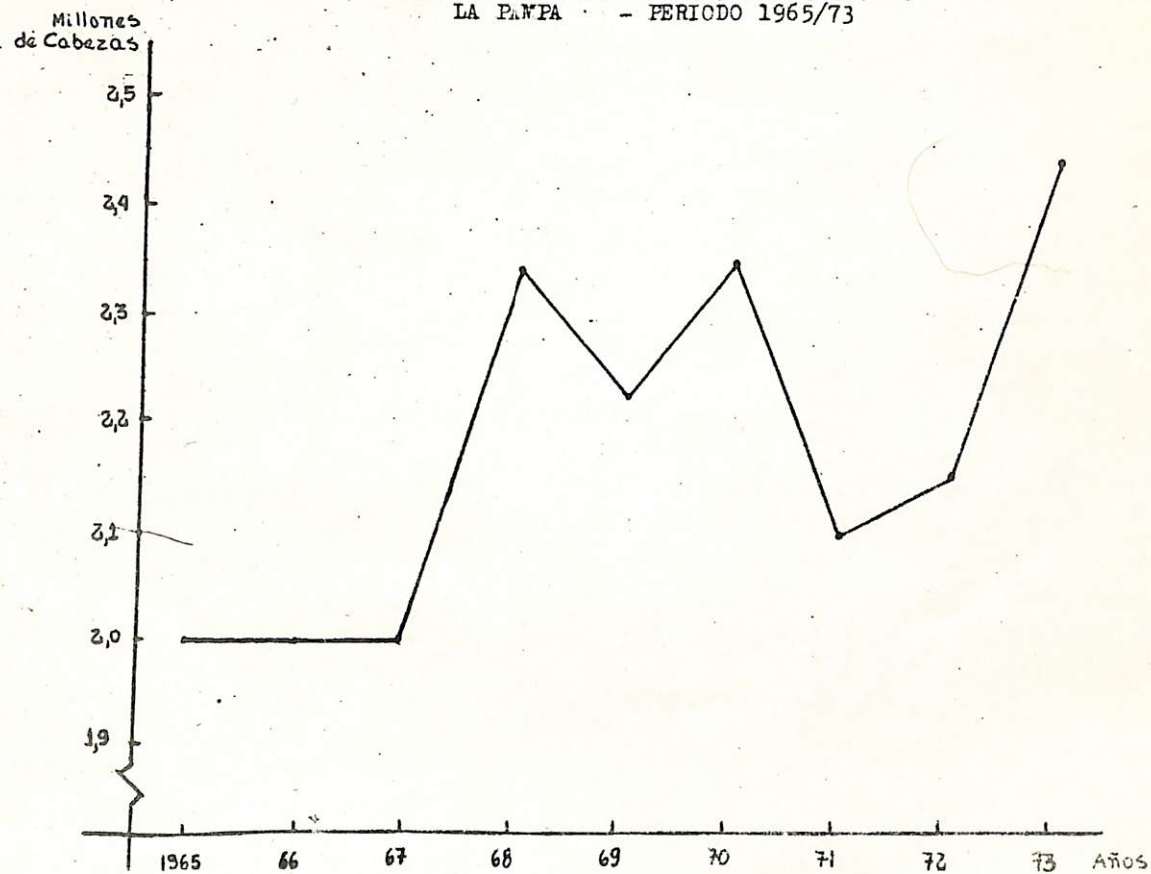
EJIDOS	TOTAL GENERAL	VACAS	TERNERAS Y TERNEROS hasta 6 m.	TERNERAS Y TERNEROS de 7 á 14 m	NOVILLI- TOS DE 15 á 18 m	TORITOS	NOVILLOS DE más de 18 m.	VAQUILLO NAS DE 15 á 18 m	TOROS	TORU NOS
TOTAL PROV	2 449 446	958 761	473 064	165 712	269 035	14 275	237 810	275 311	54 965	513
DOBLAS	51 115	20 473	10 953	4 555	5 448	422	3 020	5 163	1 072	9
LACACHIN	40 334	14 917	9 024	1 594	5 107	273	2 515	5 990	914	-
MIGUEL RIGLOS	69 913	22 962	11 986	4 342	10 566	415	11 114	7 252	1 270	6
ROLON	29 781	10 686	6 179	1 222	4 388	280	2 033	4 387	604	2
T.M. ANCHORENA	46 436	14 942	8 467	1 190	6 409	248	10 313	4 007	852	8
RIO COLORADO	64 125	34 733	15 359	2 031	1 574	74	1 409	7 068	1 877	-
ANGUIL	48 045	16 725	8 718	3 243	6 046	613	4 734	6 853	1 113	-
SANTA ROSA	48 779	18 419	9 507	3 940	3 811	437	4 228	7 399	1 032	6
CATRILO	59 200	20 728	9 938	4 183	8 694	268	8 469	5 565	1 355	-
LA GLORIA	13 899	3 276	1 725	1 752	3 557	43	2 174	1 155	196	21
LONQUIMAY	31 694	10 751	6 211	3 531	4 455	210	1 880	3 989	667	-
URIBURU	28 686	10 787	4 933	1 538	3 040	203	2 942	4 562	601	-
CONELO	27 428	12 118	5 565	1 515	3 125	298	1 232	2 936	639	-
EDUARDO CASTEX	52 538	21 224	11 266	6 894	5 016	284	2 290	4 420	1 144	-
E. MAYER	23 341	8 090	4 374	1 477	2 717	93	3 154	2 975	461	-
MONTE NIEVAS	14 713	6 155	2 955	834	1 734	33	926	1 773	299	4
RUCANELO	17 479	9 015	4 478	1 353	341	98	43	1 499	652	-
WINIFREDA	64 536	27 756	14 517	3 800	6 150	212	3 365	7 282	1 449	5
PUELCHES	12 794	6 277	2 862	658	865	42	117	1 607	366	-
SANTA ISABEL	35 596	19 066	7 012	1 965	364	182	344	5 255	1 408	-

EJIDOS	TOTAL GENERAL	VACAS	TERNERAS Y TERNEROS Hasta 6 m.	TERNERAS Y TERNEROS de 7 á 14 m	NOVILLI- TOS DE 15 á 18 m	TORITOS	NOVILLOS DE más de 18 m.	VAQUILLO NAS DE 15 á 18 m	TOROS	TORU NOS
B. LARROUDE	33 472	9 319	4 095	2 997	3 397	185	9 506	3 407	545	21
CEBALLOS	23 998	5 420	3 569	819	4 031	84	6 825	3 036	214	-
C. HILARIO LAGOS	6 415	2 061	1 255	488	518	18	1 205	773	97	-
INTENDENTE ALVEAR	80 076	20 594	10 995	4 825	13 465	264	19 266	9 542	1 113	12
SARAH	11 061	3 676	1 355	1 429	1 373	120	1 400	1 391	312	5
VERTIZ	17 354	4 109	2 645	2 445	3 732	29	1 944	2 174	276	-
A. DEL AGUILA	3 697	2 175	643	287	31	29	13	342	176	1
ALPACHIRI	42 657	19 638	8 477	3 195	4 149	150	1 498	4 507	1 041	2
GUATRACHIL	24 958	10 373	6 572	492	1 226	79	1 836	3 759	621	-
GRAL. M. J. CAMPOS	22 118	9 088	5 941	1 151	1 738	112	1 598	2 077	411	2
PERU	13 351	4 787	3 584	251	2 295	113	703	1 353	265	-
REMECO	12 165	5 521	2 064	1 194	396	399	150	1 933	508	-
SANTA TERESA	6 902	2 817	1 820	268	582	37	291	916	171	-
AERATO	38 664	19 284	8 880	2 579	1 513	112	1 471	3 719	1 106	-
BERNASCONI	38 875	19 223	7 640	4 930	1 392	80	1 019	3 529	1 061	1
GRAL. SAN MARTIN	21 232	9 838	5 559	1 638	690	11	856	2 162	478	-
HUCAL	23 952	11 704	5 616	1 782	738	281	274	2 603	953	1
JACINTO BRAUZ	35 981	16 813	9 225	1 958	1 864	134	901	4 137	949	-
CARRO QUEMADO	58 873	31 110	1 568	2 684	1 969	387	554	5 282	2 019	-
LOVENTUEL	9 541	5 148	2 368	604	129	47	15	942	288	-
LUN TORO	20 015	9 975	5 633	609	826	96	39	2 210	627	-
TELEN	43 527	23 940	10 151	1 280	1 498	127	860	4 141	1 525	5
VICTORICA	13 941	7 642	2 882	567	383	80	246	1 479	662	-
AGUSTONI	29 335	5 973	3 334	2 300	7 210	179	6 260	3 617	452	10
DORILA	17 975	4 062	1 948	1 091	3 752	59	4 166	2 741	156	-

EJIDOS	TOTAL GENERAL	VACAS	TERNERAS Y TERNEROS hasta 6 m.	TERNERAS Y TERNEROS de 7 á 14 m	NOVILLI- TOS DE 15 á 18 m	TORITOS	NOVILLOS DE más de 18 m.	VAQUILLO NAS DE 15 á 18 m	TOROS	TORU NOS
GENERAL PICO	86 618	23 191	11 634	5 233	22 577	805	13 359	8 794	999	26
SPELUZZI	22 860	6 731	3 415	1 277	3 795	213	4 464	2 692	273	-
25 DE MAYO	2 309	1 122	418	199	12	17	8	443	90	-
PUELEN	2 643	1 383	567	146	76	42	4	348	77	-
COLONIA BARON	53 536	17 004	8 715	2 848	7 600	412	11 458	4 715	781	3
COLONIA SAN JOSE	7 094	1 567	1 014	2 306	540	91	713	747	116	-
MIGUEL CANE	23 636	5 919	3 813	1 017	4 226	139	5 674	2 588	260	-
QUEMQUEMU	52 806	11 319	6 041	3 493	11 554	195	14 384	5 168	647	5
REIMO	9 675	2 531	1 800	1 041	1 490	1	1 865	799	148	-
VILLA ATRASOL	24 514	7 322	4 393	1 931	3 872	107	4 435	2 112	332	10
CALEFU	31 832	12 408	6 538	2 996	3 923	212	1 654	3 355	745	1
LA MARUJA	19 202	9 316	4 881	405	1 465	88	725	1 761	561	-
PARERA	28 334	9 238	4 834	3 382	4 272	209	3 476	2 481	442	-
QUETRAQUEN	6 737	2 147	1 197	807	926	11	889	658	102	-
RANCUL	35 341	10 994	4 461	2 773	4 760	544	4 300	6 416	1 093	-
PICHI HUINCA	15 319	7 742	2 082	1 767	935	88	404	1 942	359	-
INGENIERO FOSTER	5 301	2 545	1 154	529	168	-	263	483	159	-
CHEMICO	8 541	6 035	247	672	189	-	695	325	378	-
A. VAN PRAET	18 584	6 144	3 476	899	3 200	126	2 438	1 982	303	16
ALTA ITALLA	28 277	8 199	4 325	2 667	4 919	131	3 843	3 767	390	36
EMBAJADOR MARTINI	24 528	7 400	4 152	1 740	4 313	103	4 239	2 242	339	-
FALUCHO	15 625	4 694	2 618	1 495	2 173	139	2 225	2 019	262	-
INGENIERO LUIGGI	28 042	9 730	4 895	3 132	4 447	150	2 514	2 742	432	-
MAISONAVE	10 249	3 269	1 609	791	1 384	80	1 514	1 413	189	-
OJEDA	9 103	2 751	1 415	880	1 613	38	1 329	944	133	-

EJIDOS	TOTAL GENERAL	VACAS	TERNERAS Y TERNEROS hasta 6 m.	TERNERAS Y TERNEROS de 7 á 14 m	NOVILLI- TOS DE 15 á 18 m	TORITOS	NOVILLOS DE más de 18 m.	VAQUILLO NAS DE 15 á 18 m	TOROS	TORU NOS
REALITO	22 143	6 955	3 647	1 071	3 872	196	3 529	2 452	421	-
CACHIRULO	20 386	9 277	4 250	1 352	1 742	175	678	2 363	549	-
ELICO	30 334	14 137	6 298	1 342	1 413	221	1 238	4 863	811	11
TOAY	56 243	27 264	12 225	3 137	2 940	383	1 649	7 163	1 482	-
ARATA	26 949	9 951	5 342	2 193	2 689	140	3 438	2 730	462	4
METILEO	8 271	1 916	1 152	922	1 150	135	1 438	1 446	112	-
TRENEL	42 252	15 334	7 495	3 202	6 942	208	3 796	4 569	700	6
ATÁLIVA ROCA	27 692	11 233	5 324	1 130	2 278	100	4 447	2 566	610	4
COLONIA SANTA MARIA	17 485	7 627	4 760	642	1 682	125	155	2 081	413	-
GENERAL ACHA	132 768	69 591	31 695	8 278	3 217	437	815	14 434	4 031	270
QUEHUE	32 510	15 613	7 042	1 982	2 939	138	409	3 569	818	-
UEANUE	31 140	15 472	7 292	2 555	1 438	136	148	3 230	869	-

EVOLUCION DE LA EXISTENCIA DE VACUNOS
LA PAMPA - PERIODO 1965/73



HACIENDA DE TAMBO EN LA PROVINCIA DE LA PAMPA - SEGUN CENSO PROVINCIAL AGROPECUARIO CAMPANA 1972/73

Clasificado por Ejidos Municipales

EJIDOS	TOTAL GENERAL	VACAS EN ORDENE	VACAS SECAS APTAS PARA ORLA	VAQUILLONAS	TERNERAS	TERNEROS	TORITOS	TOROS
TOTAL PROVINCIA	68 762	19 300	24 415	6 265	8 459	8 719	313	1 291
DOBLES	712	252	185	97	77	87	3	11
MACACHIN	980	506	10	13	230	229	-	-
MIGUEL RIGLOS	1 651	308	704	163	93	321	30	32
ROLON	2 047	612	616	286	231	259	6	37
T. MANCHORENA	4 917	271	3 506	1	467	378	-	294
RIO COLORADO	34	34	-	-	-	-	-	-
ANGUIL	1 632	344	485	355	250	179	5	14
SANTA ROSA	3 496	1 056	824	554	490	504	36	32
CATRILLO	1 166	431	352	89	144	129	7	14
LA GLORIA	72	30	21	-	11	10	-	-
LONQUILAY	1 789	223	730	290	258	254	3	31
URIBURU	185	59	80	8	17	20	-	1
CONELO	32	27	5	-	-	-	-	-
EDUARDO CASTEX	2 939	821	1 375	178	362	171	3	29
M. MAYER	593	279	39	15	99	161	-	-
MONTE NIEVAS	256	67	83	25	39	36	-	6
RUCANELO	1	1	-	-	-	-	-	-
WINIFREDA	1 225	936	102	39	71	70	3	4
PULLCHES	-	-	-	-	-	-	-	-
SANTA ISABEL	3 296	42	2 151	236	310	360	35	162

EJIDOS	TOTAL GENERAL	VACAS EN ORDEN	VACAS SECAS APTAS PARA CRIA	VACILLONAS	TERNERS	TERNEROS	TORITOS	TOROS
GENERAL PICO	2 778	863	783	316	356	409	13	38
SPELUZZI	418	373	24	-	11	10	-	-
25 DE MAYO	59	5	54	-	-	-	-	-
PUELEN	-	-	-	-	-	-	-	-
COLONIA BARRON	477	106	225	39	53	52	1	1
COLONIA SAN JOSE	86	15	50	5	7	8	-	1
MIGUEL CANE	1 139	881	97	79	36	38	1	7
QUELUQUEMU	465	108	213	13	62	58	2	9
RELMO	11	3	2	2	1	2	1	-
VILLA MIRASOL	527	95	212	45	72	92	2	9
CALBUFU	116	26	10	45	16	15	3	1
LA MARUJA	1 143	12	496	77	224	280	26	28
PARRERA	1 617	77	1 503	14	12	7	-	4
QUETREQUEN	39	15	24	-	-	-	-	-
RANCUL	412	156	52	97	46	53	-	8
PICHI HUINCA	50	8	42	-	-	-	-	-
INGENIERO FOSTER	21	3	4	2	2	-	-	10
CHARRICO	-	-	-	-	-	-	-	-
ADOLFO VAN PRAET	471	200	115	75	30	50	-	1
ALTA ITALIA	121	37	53	10	10	9	1	1
EMBAJADOR MARTINI	166	29	73	11	26	24	1	2
FALUCHO	31	4	-	-	25	-	2	-
INGENIERO LUIGGI	377	154	95	4	64	58	-	2
MAISONAVE	66	32	32	-	-	-	-	2
OJEDA	46	14	10	8	6	8	-	-

EJIDOS	TOT.L GENERAL	VACAS EN ORDENE	VACAS SECAS APTAS P.RA GRIN	V.QUILLONAS	TERNERAS	TERNEROS	TORITOS	TOROS
REALICO	832	293	499	-	14	16	8	2
C. CHIRULO	425	207	8	33	91	84	-	2
BAICO	37	18	2	2	9	6	-	-
TOLY	496	175	129	48	78	58	3	5
A.R.TA.	974	377	332	76	76	69	32	12
LEVILEO	15	15	-	-	-	-	-	-
TRENEL	750	481	145	28	43	47	4	2
ATLIV. ROCA	29	14	11	-	2	2	-	-
COLONIA SANTA MARLA	370	153	83	26	22	84	2	-
GENERAL ROCA	791	174	340	51	130	70	10	16
QUEHUE	119	22	52	13	17	10	2	3
UNANUE	25	10	8	-	4	2	-	1

EXISTENCIA DE
GANADO LANAR

CANEDO OVINO EN LA PROVINCIA DE LA PAMPA - SEGUN CENSO PROVINCIAL AGROPECUARIO CAMPANA 1972/73

Clasificado por Ejidos Municipales

EJIDOS	TOTAL GENERAL	OVEJAS	CORDERAS Y CORDEROS	BORREGOS	BORREGAS	C..PONÉS	C..RNEROS
TOTAL PROVINCIA	992 721	654 144	130 826	70 541	82 826	16 840	37 544
DOBLAS	17 412	10 295	3 336	1 418	1 610	197	556
EL CACHIN	14 580	9 391	1 706	1 340	1 388	251	504
MIGUEL RIGLOS	33 640	20 349	7 161	2 752	1 575	456	1 347
ROLON	8 397	5 347	1 460	568	719	33	270
T..A..NCHOBENA	13 344	8 697	2 513	891	600	143	500
RIO COLORADO	4 883	3 252	363	633	240	279	116
ANGUIL	30 154	20 679	3 998	1 917	2 298	146	1 116
SANTA ROSA	17 798	10 900	1 917	1 615	2 256	77	1 033
C..TRILO	15 982	10 816	2 060	1 237	1 090	28	751
LA GLORIA	8 177	4 441	1 683	787	422	130	714
LONQUILAY	18 365	10 908	4 072	1 051	1 706	50	578
URIBURU	18 054	13 501	2 447	704	691	2	709
CONELO	9 692	5 464	1 338	861	1 051	570	408
EDUARDO CASTEX	12 332	7 863	1 850	767	1 248	14	590
MAURICIO MAYER	15 831	11 357	2 228	854	753	50	589
MONTE NIEVAS	6 936	4 964	669	316	686	-	301
RUCANELO	847	657	125	-	27	-	38
WINIFREDA	27 352	18 278	3 227	1 746	2 458	612	1 031
PUELCHES	13 844	9 231	1 229	1 135	1 020	855	374
SANTA ISABEL	23 913	15 873	2 333	1 792	2 662	456	797

EJIDOS	TOTAL GENERAL	OVEJAS	CORDEROS Y CORDEROS	BORREGOS	BORREGOS	CATONES	CARNEROS
BERNARDO LARROUDE	4 435	3 697	256	121	123	26	212
CEBALLOS	7 033	5 487	717	188	331	-	310
C. HILARIO LAGOS	796	508	140	70	46	-	32
INTENDENTE ALVEAR	13 762	8 623	1 821	1 267	1 286	150	615
SARAH	1 276	804	80	106	198	2	86
VERTIZ	10 846	8 195	329	918	889	80	435
A. DEL AGUILA	1 108	723	171	30	117	20	47
ALPACHIRI	14 007	9 066	2 698	707	837	158	541
GULTRACHE	8 081	5 764	674	528	820	20	275
GR. L. M. J. CAMPOS	7 236	4 402	1 919	226	413	57	219
PERU	7 915	4 751	1 483	736	105	660	180
REBESCO	6 256	3 301	1 306	501	828	73	247
C. S. N. T. TERESA	2 562	1 768	203	165	325	14	87
ABRAZO	12 352	7 742	1 262	1 460	1 223	349	316
BERNASCONI	7 486	4 114	1 305	382	866	609	210
GR. L. SAN MARTIN	7 348	4 895	1 522	279	364	46	242
HUCAL	5 735	3 399	231	846	907	187	165
JACINTO ARAUZ	18 670	10 773	2 881	1 761	2 458	348	449
CARRO QUELADO	56 975	33 776	5 772	4 808	7 471	3 217	1 931
LOVENTUEL	6 027	3 719	808	552	544	220	184
LULN TORO	7 632	4 852	1 254	804	348	-	374
TELEN	25 352	14 894	5 938	1 297	1 660	672	891
VICTORICA	6 606	4 126	1 183	117	768	177	235
AGUSTONI	7 663	4 412	1 461	610	608	136	436
DORILA	5 636	3 896	1 168	131	199	2	240

EJIDOS	TOTAL GENERAL	OVEJAS	CORDERAS Y CORDEROS	BORREGOS	BORREGAS	CAPONES	CARREROS
GENERAL PICO	20 979	14 955	2 189	1 102	1 712	43	978
SPELUZZI	19 169	14 121	1 777	1 381	1 001	45	844
25 DE MAYO	1 839	1 144	263	194	157	26	55
PUELEN	4 612	3 071	355	320	642	91	133
COLONIA BARON	23 235	16 205	3 542	953	1 259	56	1 220
COLONIA SAN JOSE	3 409	2 810	20	198	206	2	173
MIGUEL CANE	4 696	3 538	238	331	373	-	216
QUELUQUELU	19 208	14 088	2 402	880	773	111	954
RELEO	4 593	3 104	966	220	130	-	173
VILLA MIRASOL	14 888	10 598	428	658	2 459	11	734
CALLEFU	7 761	5 982	469	454	429	110	317
LA MARUJA	7 389	5 166	376	552	972	115	208
PARRERA	13 808	9 693	2 440	467	741	2	465
QUETREQUEN	1 482	1 273	5	69	55	8	72
RANCUL	3 635	2 340	579	214	260	123	119
PICHI HUINCA	3 559	2 355	685	169	182	25	143
INGENIERO FOSTER	1 348	985	-	41	291	-	31
CHALLICO	1 172	830	200	40	70	-	32
A. VAN PRAET	3 579	2 200	184	422	616	5	152
ALTA ITALIA	6 817	5 455	437	344	290	3	288
EMBAJADOR MARTINI	16 603	12 336	2 241	608	876	23	519
FALUCHO	3 731	2 750	267	154	358	45	157
INGENIERO LUIGGI	17 853	12 901	2 612	790	910	15	625
MAISONAVE	2 535	1 869	211	155	156	-	144
OJEDA	2 182	1 627	267	110	68	40	70

EJIDOS	TOTAL GENERAL	OVEJAS	CORDERAS Y CORDEROS	BORREGOS	BORREGAS	CAPONES	CORDEROS
REALICO	10 085	6 582	1 199	757	887	50	610
CACHIRULO	9 927	6 829	1 325	763	705	-	305
NAICO	14 608	10 324	1 755	1 160	826	36	507
TOAY	35 256	24 165	1 752	3 063	4 289	733	1 254
ARATA	9 822	7 015	1 119	562	796	-	330
METILEO	1 805	1 311	135	118	90	12	139
TRENEL	26 404	19 577	3 095	1 116	1 493	32	1 091
ATLIVIA ROCA	12 899	8 138	1 523	1 685	1 065	121	367
COLONIA STA. MARLA	13 258	8 044	849	1 763	1 633	589	380
GENERAL ACHA	57 093	34 548	7 570	5 547	5 375	2 333	1 720
QUEHUE	14 745	8 510	2 507	1 484	1 483	351	410
UNANUE	12 409	7 755	2 547	703	964	112	328

