



PROVINCIA DE LA PAMPA
CONSEJO PROVINCIAL DE DESARROLLO
SECRETARIA TECNICA
Dirección General de Estadísticas

RESULTADOS PROVISORIOS AL 30/6/72

ENCUESTA PROVINCIAL AGROPECUARIA

CAMPAÑA AGRICOLA 1971/72

I N T R O D U C C I O N

La Encuesta Provincial Agropecuaria fue realizada por esta Dirección General de Estadística, durante el mes de febrero, contando con la colaboración de las Municipalidades y Comisiones de Fomento que funcionaban como unidades recolectoras de datos por Ejidos; a ellas debían concurrir los productores agropecuarios para cumplimentar la encuesta.

El relevamiento cubrió una cobertura del 90 % de los productores de 77 ejidos de la zona más productiva (95 % de la producción total provincial) y que comprendía 16 departamentos.

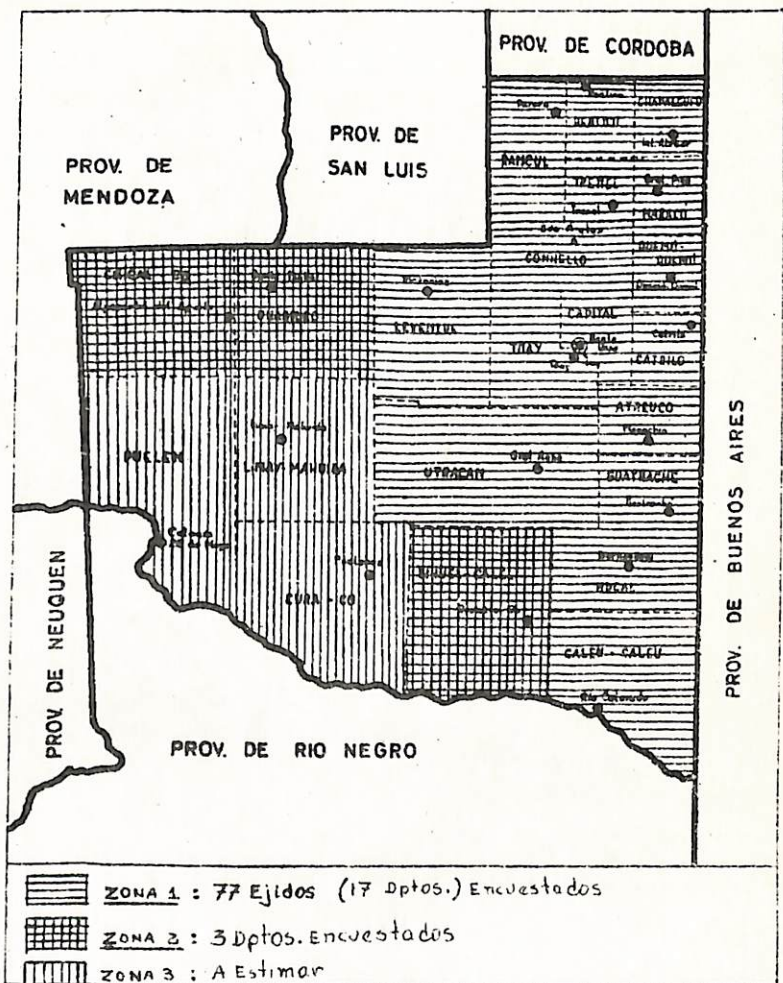
De los 6 departamentos restantes, 3 de ellos fueron encuestados por personal especializado de esta Dirección que visitaron explotación por explotación, y los 3 que restan fueron estimados, por su escasa significación desde el punto de vista productivo.

Con el levantamiento del 90 % de los formularios, se obtuvo un total fundamental por departamento al que se le agregó una estimación correspondiente al 10 % de los productores no encuestados.

Los cuadros estadísticos de las zonas 2 y 3, discriminados, figuran en el anexo al final de la presente publicación.

En la sección Ganadería introducimos una comparación entre el Censo Agropecuario Nacional 1969 y la presente Encuesta Provincial. En ella se observa la diferencia absoluta y porcentual por departamentos que es elevada para los lanares, que por consecuencias obvias (veda de carne vacuna, menor precio, etc.) han disminuído en más de un 50 % con respecto al año 1969.

LA DIRECCION



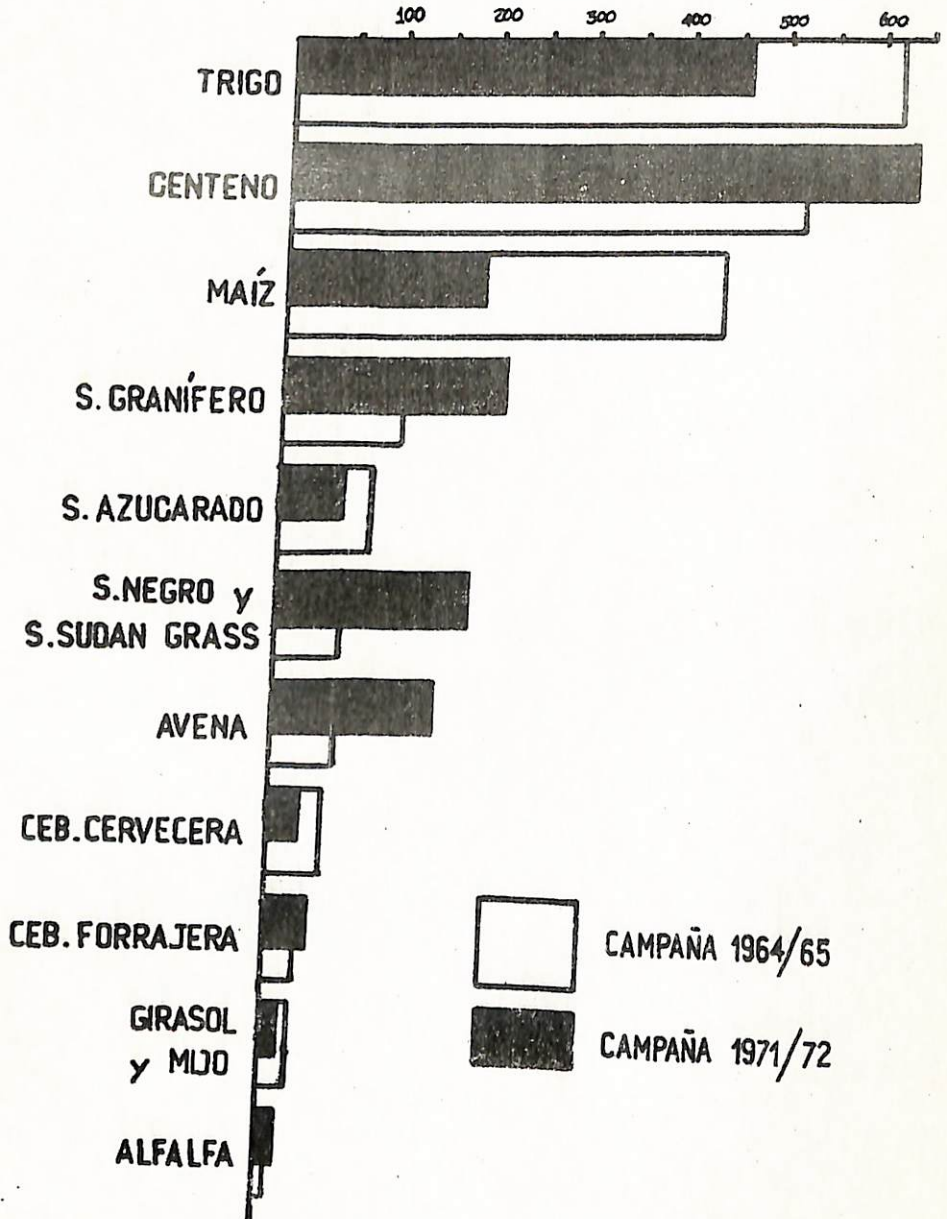
I

AGRICULTURA

TOTAL POR EJIDO

HECTAREAS SEMBRADAS

(en miles)



AREA DE SIEMBRA Y PRODUCCION COSECHA FIN.

TRIGO

CENTENO

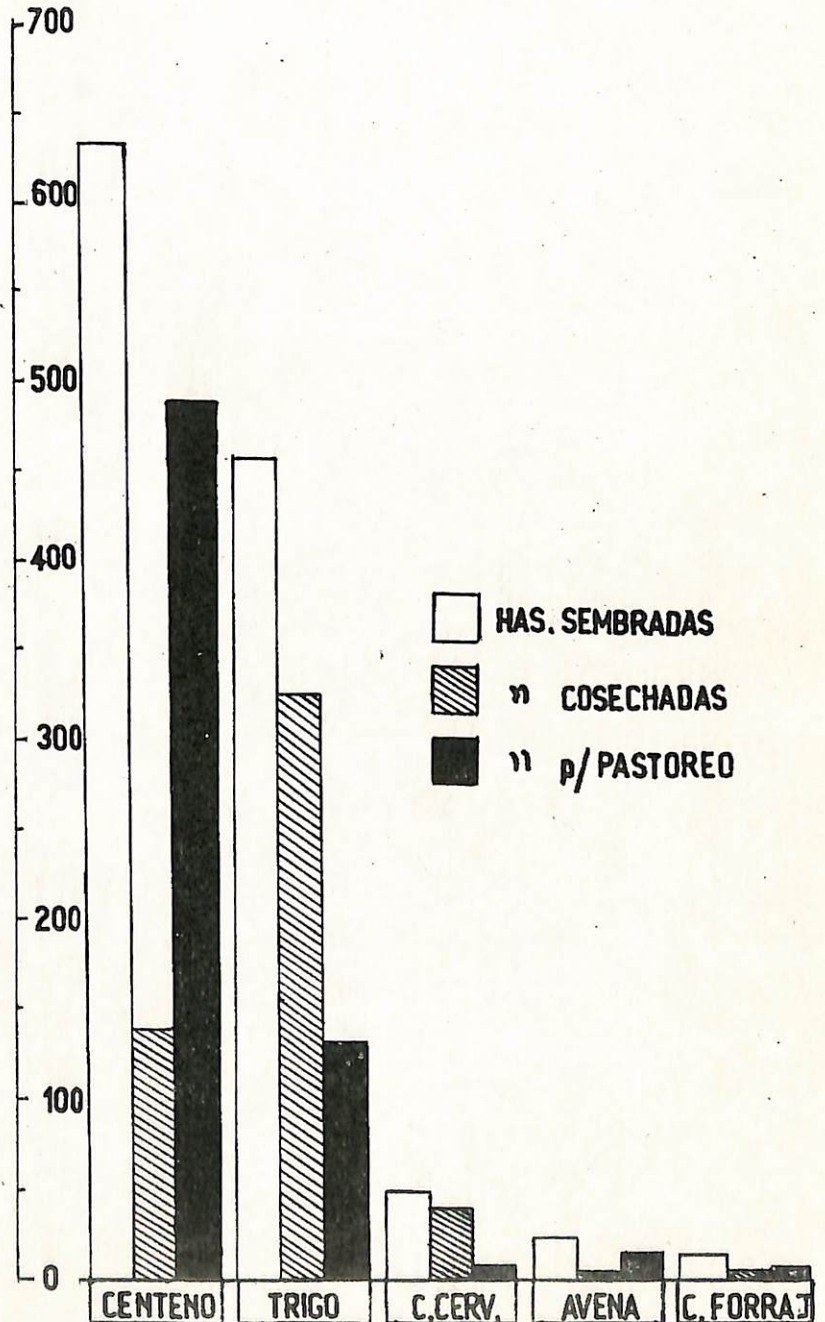
AVENA

CEBADA CERVECERA

CEBADA FORRAJERA

CAMPAÑA AGRICOLA 1971/72

Miles de has.



CUADRO N°1 :TRIGO EN LA CAMPAÑA AGRICOLA 1971/72

1.1:Clasificado por Ejido Municipal

EJIDO MUNICIPAL	H E C T A R E A S			RDTO. EN KG. POR HA.	PRODUCCION EN QUINTALES
	Siembradas	Cosochadas	Pastoreo		
TOTAL ZONA 1	456 796	324 703	130 765	692	2 247 710
Doblas	11 927	9 980	1 947	722	12 029
Macachín	10 605	14 526	4 079	720	104 549
Miguel Riglos	16 293	15 017	1 276	1 055	150 405
Rolón	5 261	7 330	713	742	32 174
Tomás M. Anchorena	7 540	6 330	1 210	699	57 003
Río Colorado	3 550	3 195	335	535	17 097
Anguil	12 022	11 516	1 306	704	61 100
Santa Rosa	15 201	9 352	5 019	610	57 030
Catriló	2 723	1 609	1 114	819	13 105
La Gloria	4 703	4 533	170	1 247	56 505
Longumay	3 439	3 220	213	340	27 352
Tribuna	7 646	5 655	1 991	647	36 579
Conelo	3 676	2 530	1 116	541	13 676
Eduardo Castex	22 331	15 707	6 564	403	75 002
Mauricio Mayer	11 372	9 733	1 639	840	62 500
Monte Nuevas	6 050	4 750	1 300	571	27 100
Rucanelo	725	-	725	-	-
Winifreda	17 204	12 165	5 034	569	69 207
Bernardo Larroudés	3 507	2 757	830	1 097	30 234
Ceballos	2 300	1 870	460	650	12 300
Cnel H. Lagos	1 407	1 370	16	520	7 260
Intendente Alvear	7 294	4 039	2 954	836	33 740
Sarah	1 694	1 205	394	547	7 032
Vértiz	4 109	3 707	402	650	24 304
Alpachiri	13 905	10 004	3 161	446	40 191
Gral M.J. Campos	14 195	12 067	2 120	464	55 902
Guatraché	13 202	11 324	1 950	536	60 741
Perú	6 050	4 670	1 374	1 052	49 105
Remecó	3 565	3 397	160	440	15 223
Santa Teresa	11 050	10 303	747	526	54 202
Abramo	7 454	5 030	2 410	333	16 773
Bernasconi	13 007	11 171	1 035	364	40 707
Gral San Martín	20 970	19 475	1 501	352	60 609
Hucal	4 199	2 091	1 300	300	11 213
Jacinto Arauz	9 399	9 124	275	465	42 465
Carro Quemado	100	15	165	240	36
Loventué	-	-	-	-	-
Luz Toro	00	50	30	200	100
Telón	-	-	-	-	-
Victorica	-	-	-	-	-

EJIDO MUNICIPAL	H E C T A R E A S			RDTO. EN KG. PRODUCCION	
	Sembradas	Cosochadas	Pastoreo	POR HA.	EN QUINTALES
Agustoni	2 028	1 736	292	842	14 613
Dorila	5 035	3 889	789	701	27 281
General Pico	6 432	4 745	1 687	894	42 406
Speluzzi	3 804	2 694	1 110	795	21 412
Colonia Barón	11 919	10 941	978	864	94 497
Colonia San José	715	595	120	806	4 797
Miguel Canó	3 016	2 536	468	997	25 286
Quemuquemú	8 637	7 735	787	903	69 881
Rolmo	1 227	1 139	88	669	7 616
Villa Mirasol	8 036	7 477	559	680	50 849
Caleufú	2 261	706	1 555	424	2 991
Chamaicó	-	-	-	-	-
Ingeniero Foster	40	40	-	480	192
La Maruja	850	110	740	491	540
Parera	4 318	2 244	1 963	562	12 601
Pichi Huinca	1 265	320	945	229	732
Quetrequén	816	511	285	513	2 621
Rancul	2 556	587	1 649	882	5 176
A. Van Praet	569	512	57	578	2 958
Alta Italia	5 395	4 178	1 085	620	25 899
Embajador Martini	5 964	4 391	1 120	419	18 404
Falucho	654	524	130	369	1 934
Ingeniero Luigi	5 731	2 876	2 855	567	16 313
Maisonave	966	468	478	341	1 595
Ojeda	2 572	1 812	710	670	12 147
Realicó	2 363	1 577	532	466	7 352
Cachirulo	2 512	1 065	1 447	398	4 241
Naicó	3 446	1 048	2 398	448	4 700
Toay	2 532	985	1 497	518	5 101
Arata	5 591	3 208	2 365	558	17 903
Motileo	8 103	6 680	1 423	692	46 203
Trenel	12 602	10 058	2 318	613	61 610
Ataliva Roca	7 996	5 860	2 003	564	33 066
Colonia Santa María	8 206	6 393	1 783	413	26 412
General Acha	4 275	1 242	2 953	310	3 848
Quehué	3 057	1 670	1 383	612	10 215
Unanue	2 260	685	1 575	650	4 454

CUADRO N° 1 : CENSO EN LA CAMPANA AGRICOLA 1971/72

1. Clasificado por Ejido Municipal

EJIDO MUNICIPAL	HECTAREAS			RDIO LN KG. PRODUCCION EN POR HA.	QUINTALES
	Sembradas	Cosechadas	Pastoreo		
TOTAL ZONA I	633 524	135 193	489 081	378	512 079
Doblas	8 339	2 786	5 453	406	11 324
Macachín	16 178	6 229	9 449	387	24 131
Miguel Ríglas	15 594	6 164	9 430	194	30 450
Rolón	5 368	1 489	1 079	105	6 028
Tomás M. Anchorena	20 174	7 322	12 250	393	31 095
Río Colorado	140	20	120	300	60
Anguil	9 750	3 360	6 090	361	13 230
Santa Rosa	16 361	4 348	11 713	363	16 509
Catrilló	16 774	3 549	13 225	347	12 311
La Gloria	4 430	1 276	3 154	484	6 170
Lonquimay	10 118	3 380	5 738	501	16 927
Uriburu	8 179	2 369	5 580	492	11 655
Conelo	8 729	1 785	6 944	279	4 977
Eduardo Castex	23 609	3 448	20 151	270	9 307
Mauricio Mayer	7 562	1 688	5 874	370	6 247
Monte Nuevas	5 795	1 217	4 574	278	3 384
Rucanolo	1 073	-	1 075	-	-
Winifreda	16 422	4 060	12 362	338	13 707
Bernardo Larroudú	6 641	307	6 034	516	3 134
Ceballos	17 329	2 060	14 439	320	6 590
Cnel H. Lagos	4 344	596	3 748	425	2 530
Intendente wear	29 119	3 129	25 563	330	11 322
Sarah	4 250	47	3 903	304	1 055
Vértiz	9 297	1 629	7 668	252	4 110
Alpachiri	5 798	1 980	3 818	315	6 234
Gral M.J. Campos	7 703	1 662	6 041	307	5 097
Guatraché	6 975	2 115	4 860	240	5 086
Perú	4 699	1 591	3 108	700	11 130
Romecé	1 695	40	1 355	315	1 071
Santa Teresa	1 017	337	780	265	629
Abramo	3 929	1 346	2 583	236	3 177
Bernasconi	4 746	850	3 896	157	1 338
Gral San Martín	2 962	941	2 021	116	1 087
Hucal	3 176	596	2 580	223	1 332
Jacinto Arauz	2 176	451	1 725	276	1 245
Carro Quemado	1 095	-	1 095	-	-
Loventué	-	-	-	-	-
Luan Toro	170	-	170	-	-
Telén	-	-	-	-	-
Victorica	260	-	260	-	-

EJIDO MUNICIPAL	H E C T Á R E A S			RDTO. EN KG. PRODUCCION EN	
	Sombradas	Cosechadas	Pastoreo	POR HA.	QUINTALES
Agustoni	12 594	2 781	9 643	365	10 139
Dorila	9 840	1 964	7 818	375	7 357
General Pico	21 798	4 054	17 744	353	14 298
Speluzzi	8 219	1 191	6 908	311	3 702
Colonia Barón	13 547	3 344	9 153	330	11 036
Colonia San José	633	198	435	184	365
Miguel Cané	8 824	2 400	6 163	500	12 011
Quemuquemú	28 815	5 580	22 918	379	21 171
Relmo	5 226	1 328	3 748	459	6 098
Villa Mirasol	7 638	1 450	5 435	582	8 443
Caloufú	13 443	2 515	10 928	292	7 351
Chamaicó	2 715	160	2 555	244	391
Ingeniero Foster	280	-	280	-	-
La Maruja	4 185	160	3 615	214	342
Parera	12 356	2 196	10 153	457	10 032
Pichi Huinca	5 124	329	4 795	255	840
Quetrequén	3 398	205	3 193	561	115
Rancul	13 713	860	12 416	174	1 495
A. Van Praet	5 600	1 496	2 639	421	6 296
Alta Italia	11 898	1 443	10 383	386	5 564
Embajador Martini	11 732	2 155	9 494	380	8 190
Falucho	2 292	539	1 720	306	1 647
Ingeniero Luiggi	18 044	2 914	15 130	315	9 188
Maisonave	5 114	678	4 096	172	1 163
Ojeda	5 599	1 228	4 289	1 219	14 964
Realicó	5 588	1 014	3 327	228	2 312
Cachirulo	3 792	646	3 146	238	1 536
Nai C6	5 600	1 031	4 569	311	3 207
Toay	4 599	1 070	3 529	1 214	12 995
Arata	12 173	2 089	10 079	207	4 324
Metileo	10 975	2 384	8 591	494	11 768
Trenel	20 499	3 672	16 827	260	9 543
Ataliya Roca	8 385	2 918	4 856	319	9 297
Colonia Santa María	5 342	1 433	3 525	414	5 936
General Acha	6 754	813	5 049	270	2 194
Quehué	3 732	242	3 490	222	537
Unanue	2 140	276	1 864	1 179	3 253

CUADRO N° 1 : AVENA EN LA CAMPESINARIA AGRICOLA 1971/72

1.3: Clasificada por Ejido Municipal

EJIDO MUNICIPAL	H E C T A R E A S			RLTO. EN KG. POR HA.	PRODUCCION EN QUINTALES
	Sombradas	Cosechadas	Pastoreo		
TOTAL ZONA 1	23 427	6 051	17 026	605	36 657
Doblas	198	169	29	351	593
Macachín	283	133	150	424	564
Miguel Riglos	448	322	226	1 103	3 551
Rolón	204	82	22	917	752
Tomás M. Anchorena	215	115	100	1 458	1 677
Río Colorado	45	45	-	867	390
Anguil	508	322	266	147	472
Santa Rosa	417	75	342	281	211
Catrilló	330	105	225	748	785
La Gloria	202	202	-	800	1 616
Lonquimay	227	152	75	983	1 494
Uriburu	628	195	433	1 256	2 450
Conelo	360	130	230	441	573
Eduardo Castex	1 342	120	1 222	552	662
Mauricio Mayer	205	106	99	697	739
Monte Niovas	120	20	100	450	90
Rucanelo	-	-	-	-	-
Winifreda	166	96	70	308	296
Bernardo Larroudé	1 032	217	815	754	1 637
Ceballos	521	121	400	662	861
Cnel H. Lagos	332	10	322	100	10
Intendente Alvear	1 316	263	1 049	438	1 152
Sarah	480	-	480	-	-
Vértiz	62	-	62	-	-
Alpachiri	273	110	163	265	292
Gral M.J. Campos	324	217	107	258	560
Guatraché	277	142	135	398	565
Perú	110	10	100	250	25
Romecó	185	70	115	166	116
Santa Terosa	311	158	153	830	1 311
Abramo	108	38	70	392	149
Bernasconi	275	35	240	206	72
Gral San Martín	418	57	361	291	166
Hucal	326	-	326	-	-
Jacinto Arauz	451	203	248	787	1 598
Carro Quemado	20	-	20	-	-
Loventué	-	-	-	-	-
Luan Toro	-	-	-	-	-
Telén	-	-	-	-	-
Victorica	-	-	-	-	-

EJIDO MUNICIPAL	H E C T A R E A S			RDTC. EN KG. PRODUCCION EN	
	Sembradas	Cosechadas	Pastoreo	P R H A .	QUINTALES
Agostoni	1 289	80	1 209	119	952
Dorila	21	6	5	1 716	103
General Pico	1 632	216	1 416	772	1 668
Speluzzi	183	-	183	-	-
Colonia Barón	778	231	547	671	1 551
Colonia San José	15	-	15	-	-
Miguel Cané	143	20	123	1 145	225
Quemuquemí	1 060	274	806	446	1 223
Relmo	62	62	-	456	283
Villa Mirasol	273	236	37	147	346
Caleufú	330	90	240	470	423
Chamaicó	-	-	-	-	-
Ingeniero Foster	-	-	-	-	-
La Maruja	150	-	150	-	-
Parora	183	52	131	192	100
Pichi Huinca	30	-	30	-	-
Quetrequén	50	-	50	-	-
Rancul	-	-	-	-	-
A. Van Praet	95	20	75	600	1 200
Alta Italia	46	11	35	1 500	165
Embajador Martini	420	95	325	257	244
Falucho	65	20	45	250	50
Ingeniero Luiggi	206	132	74	483	638
Maisonnave	89	9	60	400	36
Ojeda	172	-	172	-	-
Realicó	275	50	195	240	120
Cachirulo	250	-	250	-	-
Nai C6	470	-	470	-	-
Toay	75	2	73	500	10
Arata	184	7	177	257	18
Metileo	192	72	120	808	582
Trenel	438	159	249	294	467
Ataliva Roca	176	54	112	431	233
Col. Santa María	454	90	348	508	457
General Acha	477	8	389	300	24
Quohué	270	15	255	1 200	180
Unanué	55	-	55	-	-

CUADRO N° 1 , CEBADA CERVECERA EN LA CAMPANA AGRICOLA 1971/72

1.4: Clasificado por Ejido Municipal

EJIDO MUNICIPAL	HECTAREAS			RDTO. EN KG. PRODUCCION EN	
	Sembradas	Cosechadas	Pastoreo	POR HA.	QUINTALES
TOTAL ZONA 1	52 247	41 409	9 374	658	272 882
Doblas	20	20	-	60	120
Macachín	369	279	90	1 797	5 014
Miguel Riglos	463	197	160	1 033	3 067
Rolón	171	171	-	171	1 319
Tomás M. Anchorena	618	503	115	668	3 362
Río Colorado	-	-	-	-	-
Anguil	305	279	26	1 111	3 099
Santa Rosa	1 102	632	440	734	4 857
Catriló	16	16	-	350	56
La Gloria	483	448	35	1 303	5 838
Lonquimay	297	297	-	798	2 370
Uriburu	485	483	2	1 057	5 105
Conelo	570	100	470	312	312
Eduardo Castex	5 582	4 008	1 451	571	22 875
Mauricio Mayer	1 888	1 830	58	1 079	19 753
Monte Nuevas	1 958	1 760	198	537	9 444
Rucanelo	100	-	100	-	-
Winifreda	2 930	2 351	579	676	15 892
Bernardo Larroudé	183	133	-	756	1 384
Ceballos	145	120	25	613	735
Cnel H. Lagos	8	8	-	513	41
Intendente Avcar	464	309	141	850	2 626
Sarah	65	20	45	840	168
Vértiz	746	681	65	877	5 975
Alpachiri	498	447	51	378	1 690
Gral M. J. Campos	448	275	173	639	1 758
Guatraché	902	837	45	591	5 063
Perú	11	1	-	360	40
Remecó	255	175	60	736	1 436
Santa Teresa	708	703	5	552	3 881
Abramo	538	398	140	306	1 216
Bernasconi	530	470	110	431	2 026
General San Martín	3 270	3 019	251	436	13 176
Hucal	243	243	-	428	1 041
Jacinto Arauz	2 383	2 293	90	569	13 053
Carro Quemado	-	-	-	-	-
Loventuel	-	-	-	-	-
Luan Toro	-	-	-	-	-
Tolón	-	-	-	-	-
Victorica	-	-	-	-	-

EJIDO MUNICIPAL	HECTAREAS			RPTO. EN KG. POP. HA.	PRODUCCION EN QUINTALES
	Sembradas	Cosechadas	Pastoreo		
Agustoni	70	70	-	443	310
Dorila	269	269	-	380	2 368
General Pico	661	450	206	591	2 661
Speluzzi	224	207	16	569	1 177
Colonia Barón	1 560	1 430	100	903	13 765
Colonia San José	117	117	-	762	892
Miguel Cané	15	15	-	700	117
Quemuquemí	501	404	97	1 027	4 140
Relmo	-	-	-	-	-
Villa Mirasol	1 546	1 451	73	885	12 342
Caleuffí	476	295	181	332	980
Chamacoó	-	-	-	-	-
Ingeniero Foster	-	-	-	-	-
La Maruja	450	120	330	417	50
Parera	122	92	40	548	504
Pichi Huinca	90	-	90	-	-
Quotrequén	143	3	140	300	9
Rancul	40	-	40	-	-
A. Van Praet	175	175	-	601	1 051
Alta Italia	2 125	1 690	328	715	12 081
Embajador Martini	2 243	1 028	225	479	4 919
Falucho	224	150	61	483	725
Ingeniero Luigi	224	110	114	382	420
Maisomave	296	113	183	373	421
Ojeda	277	193	84	1 890	3 648
Realicó	676	450	122	327	1 473
Cachirulo	53	18	25	300	54
Naicó	110	-	110	-	-
Toay	111	36	75	239	86
Arata	3 179	2 429	740	465	11 298
Metileo	1 198	1 050	143	729	7 654
Trenel	5 914	5 101	782	599	30 578
Ataliva Roca	145	130	15	375	488
Colonia Santa María	67	52	15	396	206
General Acha	-	-	-	-	-
Quehué	235	25	210	700	175
Uranue	-	-	-	-	-

CUADRO N°1 : CEBADA FORRAJERA EN LA CAMPESINA AGRICOLA 1971/72

1.5: Clasificada por Ejido Municipal

EJIDO MUNICIPAL	H E C T A R E A S			RDTO. EN KG. PRODUCCION	
	Sembradas	Cosechadas	Pastoreo	POR HA.	EN QUINTALES
TOTAL ZONA 1	16 817	66 030	9 568	526	35 025
Doblas	248	110	138	852	937
Llacachín	602	170	432	535	910
Ligucl Riglos	162	170	2	1 178	1 885
Rolón	649	229	240	819	1 876
Tomás M. Anchorena	190	190	-	451	856
Río Colorado	-	-	-	-	-
Anguil	541	354	147	532	2 097
Santa Rosa	375	85	290	352	299
Catrilló	260	-	260	-	-
La Gloria	256	11	245	500	55
Lonquimay	225	190	35	653	1 240
Uriburu	552	293	259	457	1 340
Conolo	-	-	-	-	-
Eduardo Castex	1 771	383	1 385	579	2 218
Mauricio Mayer	552	214	338	300	641
Monte Nuevas	111	69	42	777	536
Rucanelo	157	50	107	1 000	500
Winifroda	279	197	82	738	1 453
Bernardo Larroudú	599	209	360	724	1 514
Ceballos	90	-	90	-	-
Cnel H. Lagos	16	-	16	-	-
Intendente Alvear	254	39	215	305	119
Sarah	253	10	243	1 000	100
Vértiz	80	80	-	750	600
Alpachiri	237	13	224	515	67
General M. J. Campos	378	138	240	360	497
Guatraché	218	155	63	264	409
Perú	30	-	30	-	-
Remecó	100	100	-	-	360
Santa Teresa	181	80	95	557	479
Abramo	-	-	-	-	-
Bernasconi	5	-	95	-	-
Gral San Martín	398	396	2	421	1 669
Hucal	210	-	230	-	-
Jacinto Arauz	406	36	370	506	182
Carro Quemado	-	-	-	-	-
Loventuó	-	-	-	-	-
Luan Toro	-	-	-	-	-
Telén	-	-	-	-	-
Victorica	-	-	-	-	-

EJIDO MUNICIPAL	HECTAREAS			RDTO. EN KG. PRODUCCION EN	
	Sembradas	Cosechadas	Pastoreo	POR HA.	QUINTALES
Abramo	48	8	40	600	48
Dorila	138	72	56	597	430
General Pico	821	610	211	121	736
Speluzzi	49	-	49	-	-
Colonia Barón	1 317	397	888	786	121
Col. San José	50	50	-	360	180
Miguel Canó	10	10	-	870	87
Quemuquemí	202	55	127	335	184
Rolmo	108	108	-	419	452
Villa Mirasol	273	126	147	681	858
Calcaufú	247	144	20	250	360
Chamaicó	-	-	-	-	-
Ingeniero Foster	-	-	-	-	-
La Maruja	150	-	-	-	-
Parera	20	-	20	-	-
Pichi Huinca	90	-	90	-	-
Quetroquén	-	-	-	-	-
Tancul	-	-	-	-	-
A. Van Praet	25	15	10	600	90
Alta Italia	370	101	206	653	660
Embajador Martini	259	150	99	432	648
Falucho	-	-	-	-	-
Ingeniero Luiggi	20	15	5	107	16
Maisonave	25	-	25	-	-
Ojeda	100	95	-	711	675
Realicó	292	169	123	326	551
Cachirulo	-	-	-	-	-
Nai C3	30	-	30	-	-
Toay	120	6	114	150	9
Arata	319	222	97	369	819
Motileo	162	112	50	875	980
Trenel	360	127	233	493	626
Ataliva Roca	125	70	30	694	486
Col. Santa María	169	8	161	1 250	100
General Acha	425	61	364	115	70
Quohué	90	-	98	-	-
Unanuó	-	-	-	-	-

AREA DE SIEMBRA CON CULTIVOS DE VERANO.

MAIZ
SORGO AZUCARADO
SORGO GRANIFERO
SORGO SUDAN GRASS
GIRASOL
MIJO
MOHA

CUADRO N° 2 : AREA DE SIEMBRA CON CULTIVOS DE VERANO
2.1: Clasificado por Ejido Municipal

EJIDO MUNICIPAL	MAIZ	SORGO AZUCARADO	SORGO GRAN FLORO	SORGO S. GRASS	GIRASOL	MIJO	MOHA
T							
T. ZONA 1	207.658	140.314	177.299	14.701	7.892	25.972	4.638
Doblas	2.221	745	2.193	205	-	138	23
Lacachín	3.045	3.340	5.953	-	90	400	-
M. Riglos	5.863	2.843	3.470	270	110	155	47
Rolón	751	1.902	1.195	161	240	236	15
T. Anchorena	2.783	3.510	1.012	-	293	226	18
Río Colorado	-	80	-	50	-	-	-
Anguil	5.081	1.093	1.898	466	-	397	40
Santa Rosa	10.373	3.587	3.629	117	20	596	30
Catriló	2.433	3.359	1.783	518	31	129	-
La Gloria	1.000	965	840	75	-	1.461	58
Lonquimay	1.937	1.196	875	12	-	329	15
Uriburu	3.100	2.166	2.075	210	-	60	-
Conelo	3.705	911	1.317	75	50	170	50
Edo Castex	10.620	7.603	10.498	2.148	876	736	548
M. Mayer	8.739	1.202	3.146	457	34	308	97
M. Nieves	3.844	1.959	2.103	179	248	434	82
Rucanelo	170	345	10	100	-	-	-
Winifreda	10.626	2.352	5.318	364	489	435	30
B. Larroude	185	4.182	3.794	-	20	495	170
Coballos	4.632	3.254	2.965	540	65	5	-
C.H. Lagos	112	2.529	1.819	47	-	108	2
I. Alvoar	4.366	9.512	8.182	680	65	838	147
Sarah	881	1.640	2.163	103	45	210	-
Vértiz	1.603	2.287	3.143	-	-	1.456	80
Alpachiri	926	956	1.251	-	25	190	54
Gral Campos	1.811	1.998	1.955	106	911	289	45
Guatraché	1.501	1.500	1.747	82	-	335	10
Perú	80	-	200	-	-	182	-
Remecó	461	550	432	40	-	25	-
Sta Teresa	987	138	430	12	160	40	-
Abramo	-	455	136	-	-	40	35
Bernasconi	180	770	836	-	20	80	125
G. San Martín	233	360	109	23	-	94	38
Hucal	400	375	210	300	-	80	10
J. Arauz	312	445	362	28	-	80	34
C. Quemado	212	168	-	-	-	80	-
Loventuel	-	-	-	-	-	-	-
Luan Toro	155	220	20	-	-	-	-
Telón	25	40	20	-	-	-	-
Victorica	60	-	55	-	-	-	-

EJIDO MUNICIPAL	MAIZ	SORGO AZUCARADO	SORGO GRANIFERO	SORGO S. GRASS	GIRASOL	LIJO	MOHA
Agustoni	2.689	3.510	1.693	214	220	534	225
Dorila	2.703	1.730	2.946	108	180	390	30
Gral Pico	6.992	5.842	7.352	314	-	1.064	418
Spoluzzi	2.078	1.053	1.890	-	-	388	-
Col. Barón	7.004	2.545	3.871	388	-	287	25
Col. San José	431	325	70	10	-	-	-
Miguel Cané	3.803	785	1.071	156	-	-	27
Quomuquemí	10.226	3.005	2.573	216	312	420	-
Relmo	1.560	586	729	87	-	-	-
V. Mirasol	5.551	2.380	4.189	488	-	310	-
Calcuñí	4.989	1.793	3.821	200	414	685	304
Chamaicó	30	410	2.645	-	-	-	-
Ing° Foster	120	-	205	-	100	-	-
La Maruja	1.722	2.095	1.420	-	-	780	-
Parera	2.766	3.255	5.416	65	245	985	196
P. Huinca	2.050	1.053	1.901	120	205	510	-
Quetrequén	583	1.105	1.822	190	480	101	68
Rancul	1.924	4.254	7.034	1.760	-	582	325
A. Van Praet	332	2.722	2.173	34	390	151	-
Alta Italia	1.764	2.807	4.196	427	-	810	93
B. Martini	4.318	3.010	3.884	38	140	736	142
Falucho	395	807	1.380	20	-	161	-
Ing° Luiggi	11.712	2.882	3.299	645	172	635	5
Maisonave	2.023	1.272	2.812	75	261	108	-
Ojeda	707	1.861	1.787	70	100	96	75
Realicó	1.340	1.554	6.992	104	270	521	90
Cachirulo	2.579	210	612	30	-	33	-
Nai C6	1.881	891	990	55	-	-	-
Toay	1.863	465	821	279	-	62	-
Arata	3.859	2.539	5.639	286	199	1.603	244
Metiloo	3.163	2.726	2.444	240	120	284	160
Trenel	7.378	6.561	5.887	119	292	1.663	310
Ataliva Roca	4.565	520	1.295	40	-	120	-
Col. S. María	3.023	823	1.123	30	-	251	100
General Acha	891	1.136	1.675	410	-	365	-
Quehué	1.497	1.125	791	75	-	10	-
Unanue	864	40	825	50	-	70	-

AREA DE SIEMBRA CON PASTURAS PERENNES.

ALFALFA

PASTO LLORON

SORGO NEGRO

AGROPIRO ALARGADO

CONSOCIADAS

OTRAS

CUADRO N° 3 : AREA DE SIEMBRA CON PASTURAS PERENNES
3.1: Clasificada por Ejido Municipal

EJIDO MUNICIPAL	ALFALFA	PASTO LLORON	SORGO NEGRO	AGROPIRO ALARGADO	CONSOCIADAS	OTRAS
TOTAL ZONA 1	185 546	76 324	11 840	16 394	24 482	34 505
Doblas	3 107	550	-	280	-	-
Macachín	7 625	202	-	80	-	80
Miguel Riglos	6 554	505	190	240	-	2 515
Rolón	1 782	360	45	145	-	-
Tomás L. Anchorena	2.308	280	-	50	-	-
Río Colorado	50	-	-	4	-	-
Anguil	4 099	1 150	420	176	88	160
Santa Rosa	5 599	1 270	350	-	90	1 575
Catriló	7 370	1 672	442	847	-	54
La Gloria	2 820	431	375	331	42	66
Lonquimay	5 121	874	-	-	46	727
Uriburu	3 101	355	200	430	-	110
Conclo	3 161	150	-	-	-	-
Eduardo Castor	9 898	2 788	385	-	-	-
Mauricio Leyer	3 961	292	-	450	150	-
Monte Nieves	1 536	432	70	377	-	295
Rucanelo	427	50	-	-	-	-
Winifreda	9 832	571	120	40	70	-
Bernardo Larroudeé	940	50	284	123	-	166
Ceballos	1 705	3 995	1 364	460	135	840
Enel Hilario Lagos	144	1 838	139	-	10	-
Intendente Alvear	4 232	1 177	795	1 094	845	182
Sarah	585	800	410	560	350	328
Vértiz	846	2 520	-	269	25	-
Alpachiri	1 346	540	50	4	-	-
General J. Campos	2 690	253	105	452	135	132
Guatrachó	1 148	5 824	445	430	429	45
Perú	1 615	1 430	-	-	300	-
Remecó	1 578	669	80	55	-	-
Santa Teresa	639	15	-	9	130	-
Abramo	1 095	345	10	-	820	-
Bernasconi	370	445	180	-	35	-
General San Martín	512	395	-	144	-	30
Hucal	1 000	1 935	-	-	260	-
Jacinto Arauz	989	1 149	-	386	214	112
Carro Quemado	304	3 530	50	-	2 500	-
Loventué	-	120	-	-	-	-
Luan Toro	110	650	100	-	-	-
Telón	-	610	-	-	-	-
Victorica	70	290	-	-	-	-

EJIDO MUNICIPAL	ALFALFA	PASTO MORON	SORGO NEGRO	AGROPIRO ALARGADO	CONSOCIADAS	OTRAS
Agustoni	2 866	2 539	150	153	1 250	270
Dorila	715	2 072	32	314	110	305
General Pico	5 393	2 193	346	706	172	1 173
Speluzzi	1 382	530	-	245	6	205
Colonia Barón	4 240	1 725	448	2 251	2 058	783
Colonia San José	105	-	-	-	-	-
Miguel Cané	2 157	898	-	50	-	3 458
Quomuquemú	3 072	2 084	39	448	223	2 643
Reino	1 529	560	105	-	200	292
Villa Mirasol	14 525	1 849	100	1 189	552	181
Caloufú	4 872	626	-	-	175	704
Chamai C6	100	-	-	-	-	-
Ingeniero Foster	-	-	-	-	-	-
La Maruja	1 325	1 087	210	-	-	50
Parera	3 441	262	104	50	13	46
Pichi Huinca	2 353	268	458	-	100	-
Quetrequén	831	-	-	-	-	-
Rancul	2 135	382	150	115	100	183
Adolfo Van Praet	175	524	40	105	68	485
Alta Italia	2 135	2 007	130	279	43	173
Embajador Martini	2 139	604	77	173	-	-
Falucho	90	1 216	175	341	-	100
Ingeniero Luiggi	4 332	277	132	100	-	555
Maisonave	1 182	716	91	-	143	300
Ojeda	1 063	565	409	180	-	293
Realic6	1 169	883	349	264	-	405
Cachirulo	907	765	45	-	20	-
Nai C6	2 705	1 236	100	-	-	-
Toay	1 485	1 481	225	-	1 244	600
Arata	1 180	504	-	-	-	-
Metileo	2 149	1 421	150	390	220	1 340
Trenel	4 611	2 108	250	1 435	11 106	2 749
Ataliva Roca	3 012	315	-	-	-	9 815
Col. Santa María	656	611	32	60	-	-
General Acha	2 872	1 994	436	110	-	-
Quehué	1 502	785	360	-	-	-
Unanué	652	617	-	-	-	-

II

GANADERIA

TOTAL POR EJIDO

RELACION : Ganado Vacuno y Ovino
Censo Agropecuario Na
cional 1969 y la En-
cuesta Agropecuaria
Provincial 1972.-

COMPARACION 1969-1972 DE
GANADO VACUNO EN
LA PAMPA

ZONAS Y DEPARTAM.	1969	1972	Diferencia	
			Absoluta	relativa %
TOTAL PROVINCIAL	2.241.656	2.150.126	- 91.530	- 4,1
Atreucó	166.599	177.555	10.956	6,6
Caleucaleu	80.282	61.584	- 18.698	- 24,3
Capital	101.652	91.555	- 10.097	- 9,9
Catriló	133.978	91.045	- 42.933	- 32,0
Conel	165.055	190.873	24.994	15,1
Chapadleufí	156.055	173.384	17.329	11,1
Guatraché	124.877	111.112	- 13.765	- 12,0
Huacal	128.697	126.334	- 2.363	- 1,8
Lventué	121.072	116.773	- 4.299	- 3,6
Mará Co	153.392	114.373	- 39.019	- 25,4
Quemuquemú	144.630	152.958	8.328	5,8
Rancul	162.938	143.976	- 18.962	- 11,6
Realicó	90.277	168.530	78.253	86,7
Toay	113.462	69.662	- 43.800	- 38,6
Trenel	87.249	96.777	9.528	10,9
Utracán	182.832	179.142	- 3.690	- 2,0
<u>TOTAL ZONA 1:</u>	<u>2.113.871</u>	<u>2.065.633</u>	<u>- 48.238</u>	<u>- 2,3</u>
Chadileo	36.704	31.797	- 4.907	- 13,4
Chical C6	9.136	6.166	- 2.970	- 32,5
Lihué Calel	57.466	28.720	- 28.746	- 50,0
<u>TOTAL ZONA 2:</u>	<u>103.306</u>	<u>66.683</u>	<u>- 36.623</u>	<u>- 35,4</u>
Curá Co.	9.034	7.791	- 1.243	- 13,8
Limay Manuída	8.406	5.271	- 3.135	- 37,3
Fuelón	7.039	4.748	- 2.291	- 32,5
<u>TOTAL ZONA 3:</u>	<u>24.479</u>	<u>17.810</u>	<u>- 6.669</u>	<u>- 27,2</u>

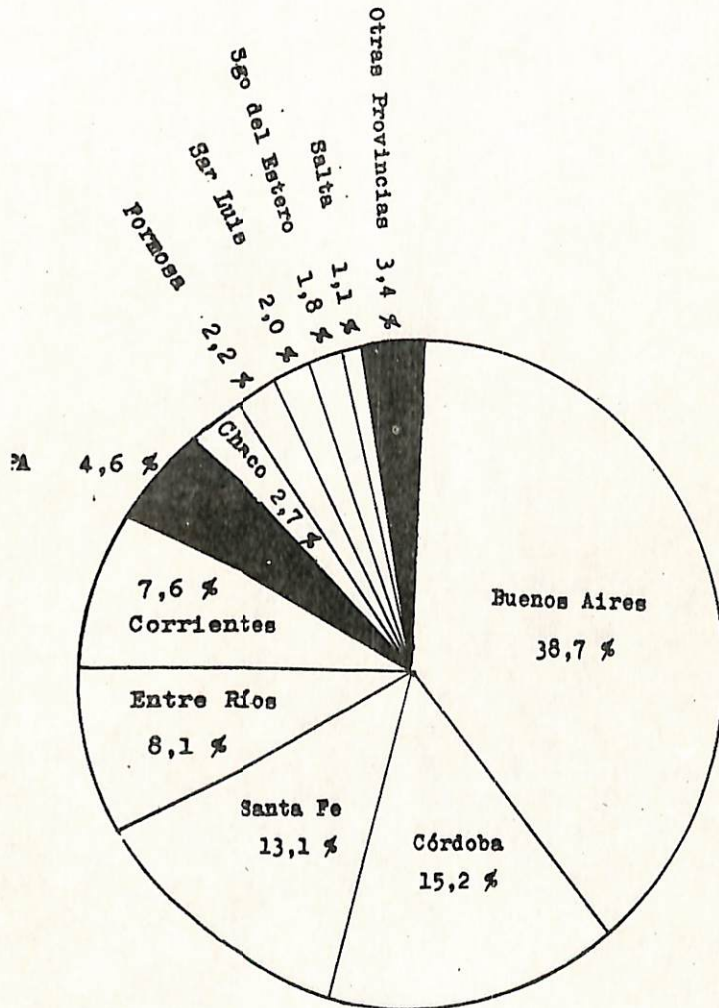
COMPARACION 1969-1972 DE
GANADO LANAR EN
LA PAMPA

ZONAS Y DEPARTAM.	1969	1972	Diferencia	
			Absoluta	relativa %
<u>TOTAL PROVINCIAL</u>	<u>2 015 712</u>	<u>847 514</u>	<u>- 1 168 198</u>	<u>- 57,9</u>
Atreucó	95 137	55 664	- 39 473	- 41,5
Caleucaleu	18 473	2 874	- 15 599	- 84,4
Capital	117 115	35 856	- 81 259	- 69,4
Catriló	112 587	39 689	- 72 898	- 64,7
Conelo	135 420	67 728	- 67 692	- 50,0
Chapadleufú	57 420	39 388	- 18 032	- 31,4
Guatraché	95 379	40 430	- 54 949	- 57,6
Hucal	73 860	32 919	- 40 941	- 55,4
Loventué	147 910	83 029	- 64 881	- 43,9
Mará Co	110 719	49 310	- 61 405	- 55,5
Quemuquemú	144 758	65 641	- 79 117	- 54,7
Ráncul	96 179	35 471	- 60 708	- 73,1
Realicó	117 001	61 381	- 55 620	- 37,5
Tway	131 019	44 565	- 86 454	- 66,0
Trenel	123 009	46 685	- 76 324	- 62,0
Utracán	177 060	74 610	- 102 450	- 57,9
<u>TOTAL ZONA 1:</u>	<u>1 753 046</u>	<u>775 244</u>	<u>- 977 802</u>	<u>- 55,8</u>
Chadileo	48 729	14 744	- 33 985	- 69,7
Chical Có	12 439	1 775	- 10 664	- 85,7
Lihué Calel	73 880	15 752	- 58 128	- 78,7
<u>TOTAL ZONA 2:</u>	<u>135 048</u>	<u>32 271</u>	<u>- 102 777</u>	<u>- 76,1</u>
Curá Co	66 258	27 548	- 38 710	- 58,4
Limay Mahuida	44 249	10 055	- 34 194	- 77,3
Puelén	17 111	2 396	- 14 715	- 86,0
<u>TOTAL ZONA 3:</u>	<u>127 618</u>	<u>39 999</u>	<u>- 87 619</u>	<u>- 68,7</u>

HACIENDA BOVINA

EXISTENCIA de VACUNOS

TOTAL PAIS

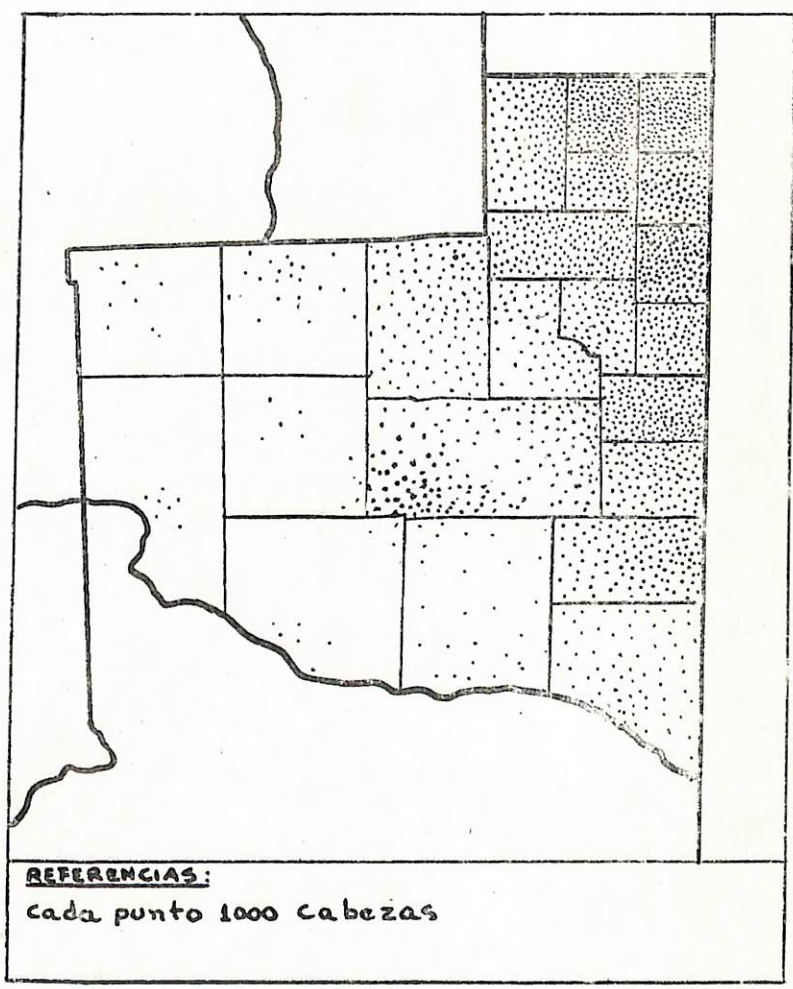


AÑO: 1969

TOTAL PAIS: 48 298 211 cabezas = 100,0 %

GANADO VACUNO

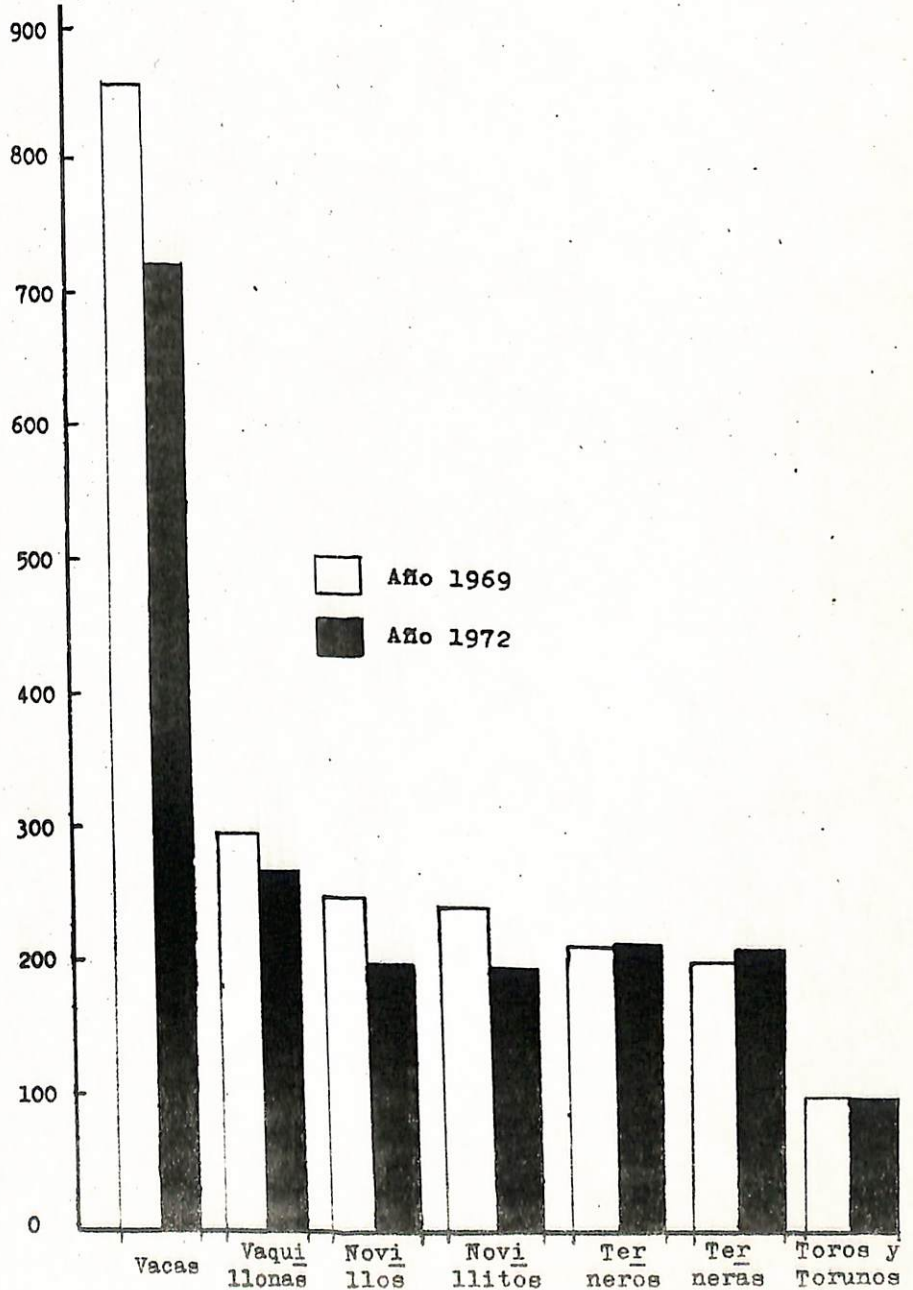
1972



EXISTENCIA de VACUNOS

ZONA 1

les de Cabezas



CUADRO 4 -EXISTENCIA DE GANADO VACUNO AL 28 DE FEBRERO DE 1972.-

4.1.-Clasificado por Municipio según edad y sexo.-

EJIDO	TOTAL	TOROS Y TORUNOS		NOVILLOS MAS 18 M. DE 14 A 18 M.		NOVILLITOS DE 14 A 24 M.		VACAS	TERNERAS		TERNEROS HASTA 14 M. HASTA 14 M.
		50 637	197 571	187 465	260 523	721 380	210 215		216 525		
TOTAL ZONA I	1 844 316										
Doblas	33 063	1 047	1 522	3 985	4 762	13 667	4 032			4 048	
Lacachín	21 905	662	1 502	3 524	2 570	7 972	2 921			2 754	
Miguel Ríglas	39 567	936	5 518	6 075	6 124	13 173	4 069			3 672	
Rolón	19 586	578	2 032	2 041	3 375	7 354	2 029			2 177	
Tomás M. Anchorena	44 411	1 146	13 451	2 212	6 206	13 200	4 510			3 686	
Río Colorado	54 986	1 749	1 915	2 001	6 765	28 920	6 720			6 916	
Anguil	29 028	906	3 027	3 030	5 489	10 139	3 201			3 236	
Santa Rosa	52 718	1 469	4 102	3 342	9 762	20 966	6 573			6 504	
Catrilé	32 917	989	7 743	3 082	3 749	11 036	2 997			3 321	
La Gloria	10 446	346	1 889	1 447	2 396	2 536	993			839	
Longuimay	20 356	543	2 646	2 388	2 802	6 781	2 446			2 748	
Uriburu	17 571	589	2 153	1 684	3 174	6 282	1 855			1 834	
Conelo	15 536	553	1 362	1 240	1 873	6 620	1 338			2 550	
Eduardo Castex	67 818	1 995	2 881	6 007	9 608	28 889	8 683			9 755	
Lauricio Mayer	24 184	472	1 804	4 460	3 972	7 889	2 715			2 864	
Monte Nuevas	13 103	258	812	1 557	1 758	5 475	1 605			1 638	
Rucanelo	5 993	206	7	306	783	3 307	647			737	
Winifreda	43 788	985	1 999	4 133	6 324	19 133	5 421			5 793	
Bernardo Larroudé	23 377	507	5 270	1 742	3 239	7 173	2 709			2 737	
Ceballos	34 248	659	6 888	7 639	5 275	8 144	2 780			2 863	
Cnel H. Lagos	12 148	373	1 327	761	1 596	5 232	1 370			1 489	
Intendente Alvear	56 082	1 075	9 578	9 519	8 407	15 601	5 846			6 056	
Sarah	11 028	296	2 343	2 244	1 530	2 914	861			840	
Vértiz	17 924	386	2 002	863	2 188	6 400	2 136			1 957	

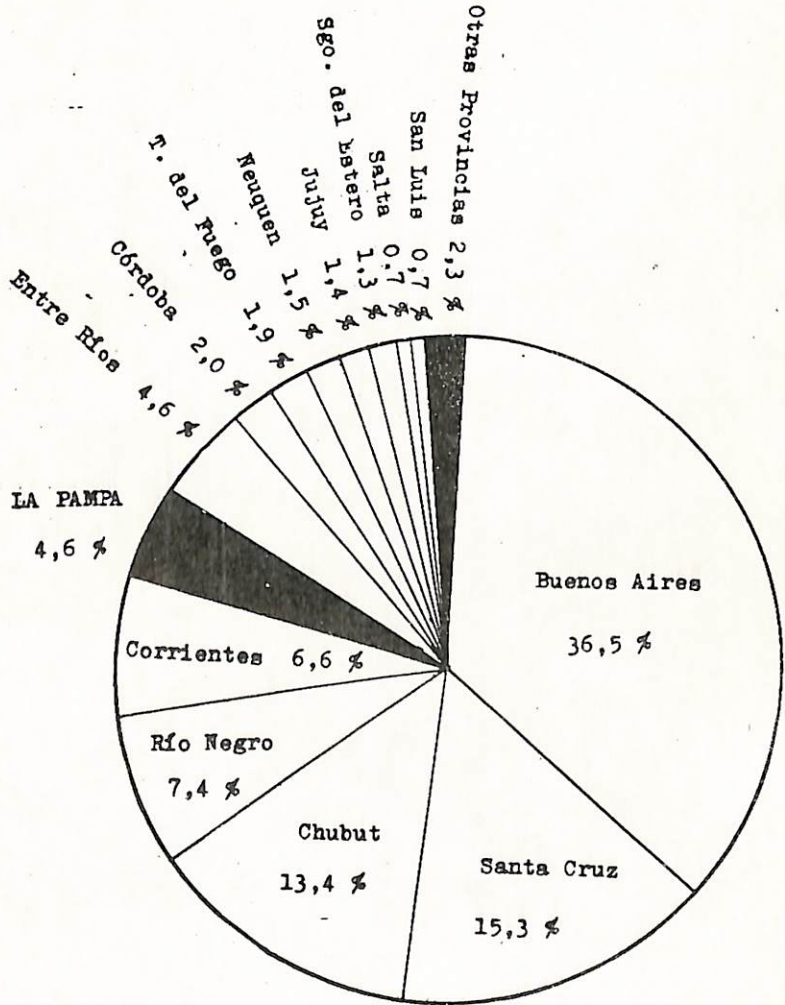
EJIDO	TOTAL	TOROS Y TORUMOS		NOVILLOS MAS 10 L.		NOVILLITOS DE 14 A 18 L.		VAQUILLONAS DE 14 A 24 M.		VACAS		TERNERAS		TERNEROS	
Alpachiri	23 859	649	1 005	1 306	2 710	11 785	3 175	3 221							
General J. Campos	21 700	549	1 330	1 678	3 149	9 529	2 812	2 645							
Guatraché	23 851	984	771	1 905	3 581	10 307	2 997	3 246							
Perú	15 640	654	237	2 209	8 103	8 103	1 723	961							
Remecó	8 036	707	119	317	1 754	3 341	869	929							
Santa Teresa	6 121	216	152	464	905	2 732	821	831							
Abramo	20 659	626	443	711	2 773	10 355	2 781	2 970							
Bernasconi	27 020	919	1 220	1 490	3 012	13 830	3 153	3 488							
General San Martín	16 787	473	303	975	2 477	7 895	2 334	2 330							
Huacal	27 203	1 198	613	533	3 883	12 829	4 475	3 472							
Jacinto Arauz	21 129	554	602	1 214	2 505	9 780	3 176	3 090							
Carro Quemado	44 156	1 047	342	809	4 236	25 545	5 481	5 896							
Loventué	7 198	280	147	59	876	4 069	903	844							
Luan Toro	11 355	397	126	406	1 141	6 251	1 533	1 501							
Telén	27 131	1 087	556	759	2 755	14 753	3 975	3 246							
Victorica	14 422	684	69	140	1 607	8 597	1 843	1 482							
Agustoni	27 092	817	6 037	4 473	4 834	6 702	2 152	2 077							
Dorila	16 322	241	4 160	3 086	3 442	3 362	1 004	1 027							
General Pico	44 187	719	7 399	7 807	6 247	12 371	4 128	5 516							
Speluzzi	14 518	334	2 655	1 831	2 794	4 067	1 354	1 483							
Colonia Barón	35 455	643	6 715	4 141	4 078	12 282	3 703	3 893							
Colonia San José	1 322	20	50	128	209	601	142	142							
Miguel Cané	15 382	337	4 272	2 107	1 904	3 999	1 382	1 381							
Quemuquemí	48 321	707	12 920	8 718	6 221	12 020	3 839	3 896							
Relao	9 882	239	2 079	1 854	1 567	2 415	876	852							
Villa Mirasol	26 208	621	4 274	3 986	3 782	7 859	2 589	3 097							

EJIDO	TOTAL	TOROS Y NOVILLOS				NOVILLITOS		VAQUILLONAS		TERNERAS		TERNEROS	
		TORUNOS	MÁS 18 L.	DE 14 A 18 M.	DE 14 A 24 M.	DE 14 A 18 M.	DE 14 A 24 M.	VACAS	HASTA 14 M.	HASTA 14 M.	HASTA 14 M.	HASTA 14 M.	
Caleufú	25 159	563	1 620	3 668	3 745	9 554	3 040	2 961					
Chamai C6	4 595	368	300	351	541	1 700	705	630					
Ingeniero Foster	2 509	58	32	490	667	810	240	292					
La Maruja	16 894	497	306	726	2 431	8 323	2 457	2 154					
Parera	23 670	569	3 138	3 679	2 381	8 466	2 590	2 855					
Pichi Huinca	11 052	230	845	794	1 959	4 405	1 562	1 249					
Quetreguán	7 686	149	1 079	1 359	949	2 725	688	737					
Rancul	36 897	1 378	4 277	4 034	5 827	13 760	3 982	3 639					
A. Van Praet	12 672	279	1 946	1 692	1 769	4 079	1 199	1 703					
Alta Italia	25 041	406	3 563	3 663	3 888	7 723	2 956	2 862					
Emb. Martini	21 115	343	3 760	2 574	3 087	6 685	2 217	2 449					
Falucho	5 890	142	563	695	875	2 247	651	712					
Ing. Luisi	40 911	904	5 202	4 471	5 222	16 079	4 467	4 466					
Maisonave	11 306	228	1 994	1 588	1 564	3 744	1 107	1 031					
Ojeda	12 400	230	2 241	1 827	1 624	3 747	1 377	1 354					
Realic6	21 138	345	4 739	3 050	2 891	6 824	1 598	1 691					
Cachirulo	10 749	319	361	726	1 640	5 274	1 139	1 290					
Nai Co	25 870	878	1 980	1 220	2 608	12 803	2 520	3 861					
Toay	25 579	787	667	1 272	3 089	12 542	3 624	3 598					
Arata	20 778	407	1 504	2 909	2 930	8 016	2 518	2 494					
Metileo	25 518	398	3 555	3 648	3 350	6 279	2 070	2 218					
Trenel	44 112	898	4 995	5 231	5 813	16 139	4 985	6 051					
Ataliva Roca	21 326	479	1 902	1 582	3 372	8 769	2 543	2 679					
Col. Sta Maria	19 209	667	604	1 346	3 220	8 399	2 531	2 442					
Gral Acha	36 068	2 773	1 733	3 301	12 821	42 296	11 318	11 826					
Quehué	20 166	561	1 538	773	2 233	9 374	2 788	2 899					
Umaruc	13 179	486	305	340	2 105	6 400	1 766	1 777					

HACIENDA OVINA

EXISTENCIA de LANARES

TOTAL PAIS

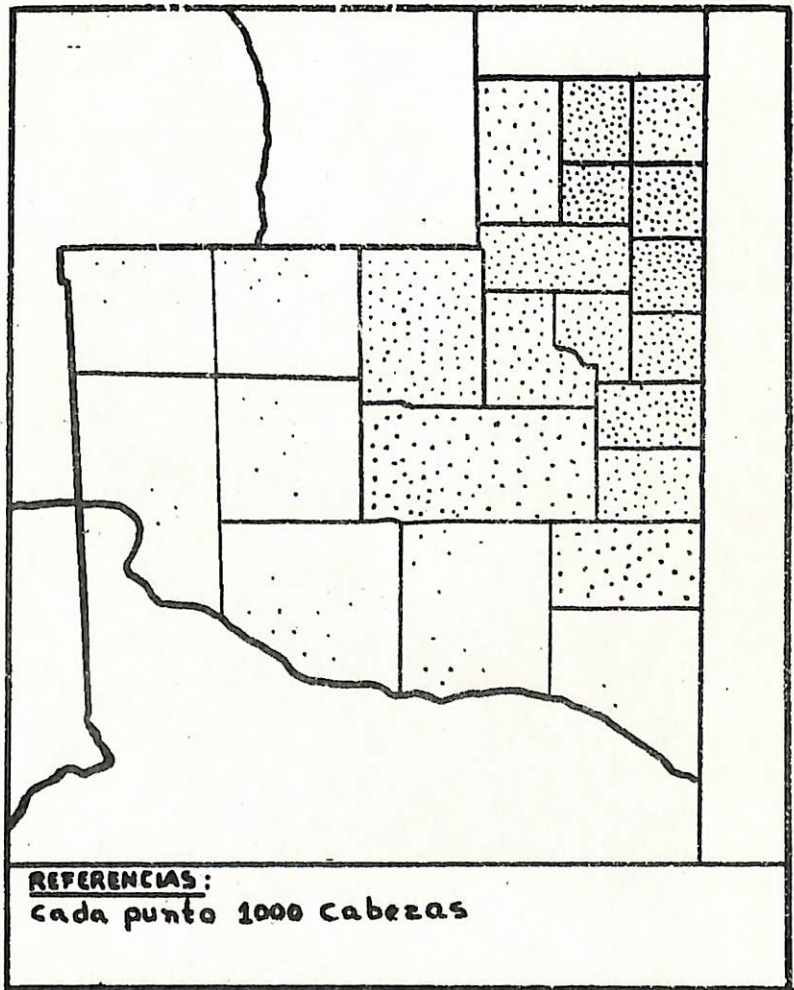


AÑO 1969

TOTAL PAIS: 44 319 840 Cabezas = 100,00 %

GANADO LANAR

1972



CUADRO 4 : EXISTENCIA DE GANADO OVINO AL 28 DE FEBRERO DE 1972
4.1. Clasificado por Ejido Municipal según edad y sexo.-

EJIDO	TOTAL	CAÑEROS	CAJONES	OVEJAS	BORREGOS	BORREGAS	CORDEROS/AS
TOTAL ZONA I	775 244	32 948	17 732	582 081	51 790	62 063	28 625
Doblas	9 623	379	157	6 350	1 109	1 223	405
Macachán	5 946	286	49	4 389	436	522	264
Miguel Ríglas	20 010	908	239	14 072	1 792	2 411	588
Rolón	5 237	192	3	3 408	459	599	576
T. de Anchorena	14 848	538	229	9 763	1 612	1 810	896
Río Colorado	2 874	50	289	2 022	231	227	55
Anguil	20 792	1 003	69	16 138	1 317	1 909	356
Santa Rosa	15 064	618	187	11 255	1 424	1 109	471
Catrilló	9 845	434	148	7 927	326	922	91
La Gloria	6 168	634	-	4 408	533	51	482
Longuimay	11 152	553	11	8 054	1 007	1 377	150
Uriburu	12 581	638	74	10 110	895	651	213
Conelo	2 301	86	185	1 732	84	165	49
Eduardo Castex	22 093	1 284	688	15 538	1 886	1 869	828
Mauricio Mayer	17 706	820	70	14 714	976	804	242
Monte Nievas	5 358	210	24	4 538	182	249	155
Rucanelo	700	31	-	527	50	60	32
Winifreda	19 570	738	45	14 967	1 254	1 289	1 277
B. Larroudé	2 413	81	20	2 147	67	50	48
Ceballos	8 725	429	122	6 879	409	320	566
Crrrel H. Lagos	1 468	52	23	1 289	-	14	90
Int. Alvear	11 499	587	466	8 075	935	986	450
Sarah	2 307	261	75	1 200	-	578	193
Vértiz	12 976	686	68	10 659	-	814	99

EJIDO	TOTAL	CARNEROS	CAPONES	OVEJAS	BORREGOS	BORREGAS	CORDEROS/AS
Alpachiri	9 357	446	102	6 469	449	1 113	778
Gral M.J. Campos	7 391	274	78	5 517	520	674	328
Guatraché	6 688	260	193	4 901	365	523	446
Perú	9 689	221	1 017	5 786	786	673	1 206
Remecó	3 604	125	2	2 493	276	470	318
Santa Teresa	3 621	130	56	2 694	245	419	77
Abramo	5 296	118	276	3 568	602	665	67
Bernasconi	2 780	58	212	1 862	171	464	13
Gral San Martín	11 046	384	362	7 939	384	1 917	160
Hucal	6 444	201	248	4 855	437	438	265
Jacinto Arauz	7 353	199	145	5 048	686	1 003	272
Carro Quemado	47 489	1 798	3 181	32 663	4 042	4 739	1 066
Loventuel	7 227	171	65	5 424	713	834	20
Luan Toro	4 804	182	65	3 397	490	545	125
Telón	16 576	714	658	11 402	1 631	1 979	292
Victorica	6 933	264	309	4 572	235	631	922
Agustoni	8 484	425	294	5 421	508	643	1 193
Dorila	17 702	410	14	15 771	174	819	514
General Pico	9 805	393	122	7 433	822	861	254
Speluzzi	13 243	624	-	10 857	669	753	340
Col. Barón	18 954	952	80	14 816	1 491	1 244	271
Col. San José	490	18	1	410	16	29	16
Miguel Cané	3 505	169	24	3 092	110	152	38
Quemuquemí	19 449	906	132	15 452	1 408	998	553
Relmo	4 068	155	5	2 785	566	427	130
Villa Mirasol	19 195	1 335	226	15 212	685	1 465	272

EJIDO	TOTAL	CAMEROS	CAPONES	OVEJAS	BORREGOS	BORREGAS	CORDEROS/AS
Calcutli	9 722	362	51	7 584	360	613	422
Chamai C6	674	34	20	350	105	100	65
Ingeniero Foster	636	26	30	590	40	150	-
La Maruja	5 773	235	70	4 316	396	646	110
Parera	9 828	376	15	8 424	425	404	184
Pichj Huinca	2 635	139	70	1 942	170	256	50
Quetrequén	2 042	104	-	1 624	152	156	6
Rancul	3 951	144	82	3 197	205	211	122
A. Van Praet	2 587	114	39	1 885	163	252	129
Alta Italia	7 821	343	48	6 601	300	259	270
Emb. Martini	11 757	449	105	10 001	442	363	397
Falucho	1 466	55	9	1 249	57	88	8
Ingeniero Luiggi	23 063	979	82	19 888	638	837	644
Maisonave	4 502	212	-	3 880	72	246	92
Ojeda	3 242	129	24	2 523	138	299	129
Realic6	6 933	429	-	5 299	322	407	481
Cachirulo	7 787	277	18	6 262	439	639	152
Mai Co	16 425	739	185	12 279	1 343	1 578	301
Toay	20 353	703	633	15 012	1 523	1 808	674
Arata	7 117	349	51	5 974	164	199	380
Metileo	9 043	520	68	7 336	355	536	233
Trenel	30 520	1 313	517	24 966	1 382	1 380	962
Ataliva Roca	8 404	310	51	5 685	959	579	320
Col. Santa Maria	12 770	495	575	8 324	1 483	1 747	146
General Acha	30 520	1 216	3 522	25 518	2 617	2 764	2 883
Quehué	7 608	268	199	5 599	603	536	403
Unanué	7 308	258	133	5 573	746	548	50

A N E X O :

Discriminación Ganadera
Zona 1 y 2.-

EXISTENCIA DE BOVINOS Y OVINOS EN LAS ZONAS 2 Y 3

BOVINOS

DPTOS Y ZONAS	TOTAL	TOROS Y TORUNOS		NOVILLOS MAS TO M.		NOVILLITOS 14 A 10 M.		VAQUILLONAS 14 A 24 M.		VACAS		TENERAS		TENEROS	
TOTAL ZONA 2	59 589	2 024	205	1 023	7 017	35 034	5 973	5 476							
Chadileo	21 390	1 458	149	394	4 229	16 473	2 953	2 724							
Chical C6	5 506	451	70	256	535	3 471	34	432							
Lihué Celol	25 643	955	56	373	3 053	15 090	2 966	2 320							
TOTAL ZONA 3	15 902							
Curá Co	6 556							
Limay Mahuida	4 707							
Puelón	4 230							

OVINOS

DPTOS Y ZONAS	TOTAL	CARNEROS		CAPONES		OVEJAS		BORREGOS		BORREGAS		CORDEROS /AS	
TOTAL ZONA 2	32 271	1 409	2 236	25 430	1 133	1 603	322						
Chadileo	14 744	605	330	12 432	396	765	107						
Chical C6	1 775	273	30	1 270	61	140	-						
Lihué Celol	15 752	450	1 310	11 730	676	757	215						
TOTAL ZONA 3	39 959						
Curá Co	27 540						
Limay Mahuida	10 055						
Puelón	2 395						

