



Provincia de La Pampa
Dirección General de Estadística y Censos

PROVINCIA DE LA PAMPA

***ENCUESTA DE MUNICIPIOS
Y COMISIONES DE FOMENTO
REALIDAD SOCIAL, ECONOMICO Y
CULTURAL***

AÑO 1996/1997

LISTA DE INTENDENTES Y PRESIDENTES
DE MUNICIPALIDADES Y COMISIONES DE FOMENTO
AÑO 1976

MUNICIPIOS

INTENDENTES




PROVINCIA DE LA PAMPA

Gobernador de la Provincia
Dr. MARIN RUBEN HUGO

Ministro de la Producción
C.P.N. REYNA RAUL A.

**Subsecretario de Planificación
y Evaluación de Proyectos**
C.P.N. LARRAÑAGA PABLO O.

Directora General de Estadística y Censos
Da. MARTINEZ de BALADRON LIBERTAD



Coordinacion:

Cr. SEGURADO, Hugo Hector

Colaboradores:

Sra. CHIAVON, Patricia
Sra. VALCARCEL, Mirta

**NOMINA DE INTENDENTES Y PRESIDENTES
DE MUNICIPIOS Y COMISIONES DE FOMENTO
AÑO 1996**

MUNICIPIOS

ABRAMO
ALPACHIRI
ALTA ITALIA
ANGUIL
ARATA
ATALIVA ROCA
B. LARROUDE
BERNASCONI
CALEUFU
CARRO QUEMADO
CATRILO
CEBALLOS
CNEL. H. LAGOS
COLONIA BARON
CONHELO
DOBLAS
EDUARDO CASTEX
EMBAJADOR MARTINI
GENERAL ACHA
GENERAL CAMPOS
GENERAL PICO
GRAL. SAN MARTIN
GUATRACHE
ING. LUIGGI
INTENDENTE ALVEAR
JACINTO ARAUZ
LA ADELA
LA HUMADA
LA MARIUJA
LONQUIMAY

INTENDENTES

ROSAS, Horacio
FUHR, Gerardo
FLORES, Carlos
CHAVES, Eduardo
BERGES, Julio
CORIA, Roberto
PASO, María C.
VILLAR, Armando
REINHART, Edgardo
GARCIA, Roberto
BUENAVITA, Martín
VITTONI, Juan C.
RODRIGUEZ, Norberto
KRONEBERGER, Daniel
RE, Hugo
KENNY, Eduardo
SALA, Adolfo
HECKER, Diego
AVILA, Oscar
MARTOCCI, Angel
CAMPO, Luis
FERNANDEZ, Horacio
ROLANDO, Héctor
SCHANTON, Rogelio
PEPA, Oscar
WEIS, Juan Carlos
TOMASONNE, Leonardo
PAGANO, Juan G.
MERLASINO, Jorge
ALTUBE, Juan Carlos

MUNICIPIOS

LUAN TORO
MACACHIN
MAURICIO MAYER
METILEO
MIGUEL CANE
MIGUEL RIGLOS
MONTE NIEVAS
PARERA
PUELCHES
PUELEN
QUEHUE
QUEMU QUEMU
RANCUL
REALICO
ROLON
SANTA ISABEL
SANTA ROSA
SANTA TERESA
T. M. ANCHORENA
TELEN
TOAY
TRENEL
URIBURU
25 DE MAYO
VERTIZ
VICTORICA
VILLA MIRASOL
WINIFREDA

INTENDENTES

CARBAJO, Norberto
DIAZ, Amaury
MURRAY, Rubén
MARTCHISIO, Aldo
BARTOLOME, Francisco
MARINO, Juan Carlos
LIBOIS, Néstor
BERICAT, Carlos
MALDONADO, Dora
MAGGIONI, Víctor
ITURRIOZ, Carlos
CALVO, Rodolfo
ORLANDI, Eduardo
CASADO, Darío
MATIAS, Rubén
GALDAME, Alejandro
JORGE, Oscar Mario
ALVEZ, Juan Carlos
HOLGADO, Roberto
ECHEVESTE, Alfonso
LOSADA, Walter D.
SILVA, Juan
TORRES, Juan Carlos
FELIU, Jorge
COLLADO, Bernardino
NICOLAS, Norberto
ROSSO, Héctor
GARCIA, Irma

COMISIONES DE FOMENTO

A. VAN PRAET
AGUSTONI
ALGARROBO DEL AGUILA
CHACHARRAMENDI
COLONIA STA. MARIA
CUCHILLO - CO
DORILA
FALUCHO
GOBERNADOR DUVAL
LA REFORMA
LIMAY MAHUIDA
LOVENTUEL
MAISONNAVE
PERU
PICHI HUINCA
QUETREQUEN
RELMO
RUCANELO
SARAH
SPELUZZI
UNANUE

PRESIDENTES

RAMELLO, Francisco
VANINI, Danilo
GARCIA, Hipólito
BERHAU, Oscar
KONRAD, María de
AGUERO, Yolanda
BENITO, Oscar
MATTIO, Armando
GRAZIDE, Carlos
RECALDE, Armando
QUIROGA, Olga
ISOARDI, Alberto
TOSSONI, Rubén
KRONENBERGER, Roberto
FERNANDEZ, Aldo
GAIDO, Horacio
DE NIRO, Guillermo
MUSE, Juan
FRENCIA, Daniel
MINETTI, Carlos
ANDUEZA, Juan C.

INDICE GENERAL

- <i>Presentación</i>	<i>pág.</i>	7
- <i>Régimen legal</i>	<i>pág.</i>	9
- <i>Índice específico de Municipalidades</i>	<i>pág.</i>	12
- <i>Índice específico de Comisiones de Fomento</i>	<i>pág.</i>	116

Buena a Municipal

PRESENTACION

LEY N° 1597

LEY N° 1597

Encuesta a Municipios

Esta tercera edición nos brinda la oportunidad de llegar a Ud. con el orgullo que significa poner a su disposición un material de significativa importancia con la continuidad necesaria para permitir un seguimiento de la evolución que, en diferentes aspectos, presentan los Municipios y Comisiones de Fomento de nuestra provincia.-

En un mundo globalizado donde la información y el conocimiento de uno mismo y de los demás constituye una de las herramientas fundamentales para la planificación de nuestro futuro, procedemos a la presente publicación con datos actualizados al 31 de diciembre de 1996.-

OBJETIVO:

El objetivo fundamental de esta iniciativa es el de incorporar en esta publicación la más amplia información de los municipios y comisiones de fomento de nuestra provincia que permita conocer la realidad social, económica, cultural, administrativa y de infraestructura de servicios, procurando una proyección futura tendiente a una actualización permanente del contenido.

METODOLOGIA:

La encuesta general se realizó sobre la base de un trabajo de campo con personal técnico capacitado de esta Dirección General, quienes recavaron de los municipios, comisiones de fomento y otros organismos oficiales y privados la información requerida por los formularios respectivos.

Se procedió al diseño de los tabulados, al ingreso, procesamiento y análisis de los datos recogidos y su posterior publicación.-

PUBLICACION:

Con la presente publicación esta Dirección General busca sistematizar la información de los municipios y comisiones de fomento de la provincia y brindar un aporte a su fortalecimiento.

LEY N° 1597
ORGANICA DE MUDR REAFIDAR Y
CONDICIONES DE FORTIJO

REGIMEN

LEGAL

LEY N° 1597

LEY N° 1597
ORGANICA DE MUNICIPALIDADES Y
COMISIONES DE FOMENTO

ARTICULO 1°: El gobierno y administración de los intereses y servicios comunales de la Provincia, corresponden a las Municipalidades o Comisiones de Fomento en su caso, de acuerdo a lo establecido por la Constitución Provincial y la presente ley.

ARTICULO 2°: Establécese que constituyen Municipalidades todos los centros de población que tengan más de quinientos (500) habitantes o que sin tenerlos cuenten con desarrollo y posibilidades económico-financieras y una ley especial los declare como tal, determinando su ejido.-

ARTICULO 3°: Se podrán constituir como Comisiones de Fomento los centros de población cuyo número de habitantes no alcance el mínimo indicado precedentemente y una Ley especial no los haya declarado Municipalidad; serán regidos en el orden local por autoridades electivas, aplicando en su funcionamiento las disposiciones establecidas en esta Ley en el Título respectivo.

INDICE

CONTENIDO	
1. INTRODUCCION	1
2. OBJETIVO	2
3. ALCANCE	3
4. DEFINICIONES	4
5. MARCO LEGAL	5
6. MARCO TEORICO	6
7. METODOLOGIA	7
8. RESULTADOS	8
9. CONCLUSIONES	9
10. RECOMENDACIONES	10
11. BIBLIOGRAFIA	11
12. ANEXOS	12
13. GLOSARIO	13
14. SIGLAS	14
15. INDICE ALFABETICO	15

MUNICIPALIDADES

Indice específico

MUNICIPIOS	Página
ABRAMO	15
ALPACHIRI	16
ALTA ITALIA	17
ANGUIL	18
ARATA	19
ATALIVA ROCA	20
B. LARROUDE	21
BERNASCONI	22
CALEUFU	23
CARRO QUEMADO	24
CATRILO	25
CEBALLOS	26
CNEL. H. LAGOS	27
COL. 25 DE MAYO	28
COL.SANTA TERESA	29
COLONIA BARON	30
CONHELO	31
DOBLAS	32
EDUARDO CASTEX	33
EMBAJAD.MARTINI	34
GENERAL ACHA	35
GENERAL CAMPOS	36
GENERAL PICO	37
GRAL. SAN MARTIN	38
GUATRACHE	39
ING. LUIGGI	40
INT. ALVEAR	41
JACINTO ARAUZ	42
LA ADELA	43
LA HUMADA	44
LA MARUJA	45
LONQUIMAY	46
LUAN TORO	47
MACACHIN	48
MAURICIO MAYER	49
METHLEO	50
MIGUEL CANE	51
MIGUEL RIGLOS	52
MONTE NIEVAS	53
PARERA	54
PUELCHES	55
PUELEN	56
QUEHUE	57

Índice específico

MUNICIPIOS	Página
QUEMU QUEMU	58
RANCUL	59
REALICO	60
ROLON	61
SANTA ISABEL	62
SANTA ROSA	63
T. M. ANCHORENA	64
TELEN	65
TOAY	66
TRENEL	67
URIBURU	68
VERTIZ	69
VICTORICA	70
VILLA MIRASOL	71
WINIFREDA	72
DATOS REFERENTES A MUNICIPALIDADES	73
Cuadro n° 1 - Población, superficie urbana y rural - densidad urbana - gráfico	74
Cuadro n° 2 - Población estimada al 31 de diciembre de cada año - Gráficos	76
Cuadro n° 3 - Areas amanzanadas, no amanzanadas y cuadras pavimentadas	79
Cuadro n° 4 - Cantidad de agentes de la adm. municipal en cargos no electivos - Gráficos	81
Cuadro n° 5 - Recursos y erogaciones - Gráficos	83
Cuadro n° 6 - Existencias ganaderas al 30/06/1995	88
Cuadro n° 7 - Agricultura - Producción campaña 1994/1995	90
Cuadro n° 8 - Cantidad de establecimientos industriales por rama de actividad	92
Cuadro n° 9 - Cantidad de establecimientos económicos por actividad - Gráficos	93
Cuadro n° 10 - Cantidad de comercios minoristas por rama de actividad - Gráficos	98
Cuadro n° 11 - Servicio de Agua potable	100
Cuadro n° 12 - Cantidad de Establecimientos Educativos por nivel - Gráficos	101
Cuadro n° 13 - Servicio de Salud - Gráficos	103
Cuadro n° 14 - Empresas de transporte automotor urbano e interurbano - taxis	105
Cuadro n° 15 - Volumen y composición del parque automor y maquinaria pesada - Gráfico	106
Cuadro n° 16 - Existencia de infraestructura de comunicaciones	108
Cuadro n° 17 - Cantidad de Centros recreativos y culturales - Gráficos	109
Cuadro n° 18 - Servicios de Cloacas y Recolectión de residuos	112
Cuadro n° 19 - Servicio de suministro de electricidad y alumbrado público	113
Cuadro n° 20 - Justicia y Seguridad	114

***CARACTERISTICAS DE
LOS
MUNICIPIOS***

DEPARTAMENTO HUCAL

Rutas de acceso al Municipio: Nac. n° 35

Sup. total del Ejido: (1) 217.500 ha. (2.175 Km²) Red caminera: 50 Km²

Fecha de fundación: 27/03/1909 Fundador: Empresa de ferrocarril

Origen del Nombre: Fernando Abramo oficial de campaña del Gral. San Martín

CARACTERISTICAS JURIDICO - INSTITUCIONALES

1. Normas que rigen la organización y el funcionamiento del Municipio:

- a- Su propia Carta Municipal Autónoma no si
- b- La Ley Orgánica de Municipios de la Provincia no si Ley 1597
- c- El Estatuto Orgánico local, encuadrado en la Ley Orgánica Municipal no si

2. Existencia de Normas Municipales que regulen o establezcan:

- a- El uso y la ocupación del suelo no si
- b- Zonas de Reserva no si
- c- El control de la contaminación ambiental (Ruidos molestos, efluentes líquidos, contaminación del suelo y del aire) no si

3. Organización Administrativa:

- a- Tiene organigrama aprobado no si
- b- Existen oficinas con funciones estadísticas no si

DEPARTAMENTO GUATRACHE

Rutas de acceso al Municipio: Pciales. n° 1 y 2

Sup. total del Ejido: (1) 107.831 ha. (1.078,31 Km²)Red Caminera: 52 Km²

Fecha de fundación: 01-05-1910

Fundador: Compañía Guatraché

Origen del Nombre: Palabra quechua - Tierra Fria

CARACTERISTICAS JURIDICO - INSTITUCIONALES**1.** Normas que rigen la organización y el funcionamiento del Municipio:

- | | |
|------------------------------------------------------------------------|-----------------------------------------------------------------------------|
| a- Su propia Carta Municipal Autónoma | no <input checked="" type="checkbox"/> si <input type="checkbox"/> |
| b- La Ley Orgánica de Municipios de la Provincia | no <input type="checkbox"/> si <input checked="" type="checkbox"/> Ley 1597 |
| c- El Estatuto Orgánico local, encuadrado en la Ley Orgánica Municipal | no <input checked="" type="checkbox"/> si <input type="checkbox"/> |

2. Existencia de Normas Municipales que regulen o establezcan:

- | | |
|-----------------------------------------------------------------------------------------------------------------------|--------------------------------------------------------------------|
| a- El uso y la ocupación del suelo | no <input checked="" type="checkbox"/> si <input type="checkbox"/> |
| b- Zonas de Reserva | no <input checked="" type="checkbox"/> si <input type="checkbox"/> |
| c- El control de la contaminación ambiental (Ruidos molestos, efluentes líquidos, contaminación del suelo y del aire) | no <input checked="" type="checkbox"/> si <input type="checkbox"/> |

3. Organización Administrativa:

- | | |
|------------------------------------------------|--------------------------------------------------------------------|
| a- Tiene organigrama aprobado | no <input checked="" type="checkbox"/> si <input type="checkbox"/> |
| b- Existen oficinas con funciones estadísticas | no <input checked="" type="checkbox"/> si <input type="checkbox"/> |

DEPARTAMENTO REALICO

Rutas de acceso al Municipio: Pcial. n°7

Sup. total del Ejido: (1) 55.000 ha. (550 km²) Red caminera:

Fecha de fundación: 25-09-1910 Fundador: Sebastián Maggio y A. Berazategui

Origen del Nombre: Por el origen de los principales pobladores - Piamonte de Italia

CARACTERISTICAS JURIDICO - INSTITUCIONALES

1. Normas que rigen la organización y el funcionamiento del Municipio:

- | | |
|------------------------------------------------------------------------|-----------------------------------------------------------------------------|
| a- Su propia Carta Municipal Autónoma | no <input checked="" type="checkbox"/> si <input type="checkbox"/> |
| b- La Ley Orgánica de Municipios de la Provincia | no <input type="checkbox"/> si <input checked="" type="checkbox"/> Ley 1597 |
| c- El Estatuto Orgánico local, encuadrado en la Ley Orgánica Municipal | no <input checked="" type="checkbox"/> si <input type="checkbox"/> |

2. Existencia de Normas Municipales que regulen o establezcan:

- | | |
|-----------------------------------------------------------------------------------------------------------------------|--------------------------------------------------------------------|
| a- El uso y la ocupación del suelo | no <input checked="" type="checkbox"/> si <input type="checkbox"/> |
| b- Zonas de Reserva | no <input checked="" type="checkbox"/> si <input type="checkbox"/> |
| c- El control de la contaminación ambiental (Ruidos molestos, efluentes líquidos, contaminación del suelo y del aire) | no <input checked="" type="checkbox"/> si <input type="checkbox"/> |

3. Organización Administrativa:

- | | |
|------------------------------------------------|------------------------------------------------------------------------------|
| a- Tiene organigrama aprobado | no <input checked="" type="checkbox"/> si <input type="checkbox"/> |
| b- Existen oficinas con funciones estadísticas | no <input type="checkbox"/> si <input checked="" type="checkbox"/> Ord. 1993 |

DEPARTAMENTO CAPITAL

Rutas de acceso al Municipio: Nac. n° 5 - Pcial. n° 7

Sup. total del Ejido: (1) 85.000 ha. (850 km²) Red caminera: 71.28 km²

Fecha de fundación: 02-12-1906

Fundador: Alberto y Eduardo Castex

Origen del Nombre: Vocablo araucano - "olivillo - olivillo" o "tierras de olivillo"

CARACTERISTICAS JURIDICO - INSTITUCIONALES**1.** Normas que rigen la organización y el funcionamiento del Municipio:a- Su propia Carta Municipal Autónoma no si b- La Ley Orgánica de Municipios de la Provincia no si Ley 1597c- El Estatuto Orgánico local, encuadrado en la Ley Orgánica Municipal no si **2.** Existencia de Normas Municipales que regulen o establezcan:a- El uso y la ocupación del suelo no si b- Zonas de Reserva no si c- El control de la contaminación ambiental (Ruidos molestos, efluentes líquidos, contaminación del suelo y del aire) no si **3.** Organización Administrativa:a- Tiene organigrama aprobado no si año 1956b- Existen oficinas con funciones estadísticas no si

DEPARTAMENTO TRENEL

Rutas de acceso al Municipio: Pcial. n

Sup. total del Ejido: (1) 55.000 ha. (550 Km²) Red caminera: 38.64 km²Fecha de fundación: 01-07-1911 Fundador: Antonio Viale, José Audisio,
Natalio Rolfo y hnos.

Origen del Nombre: Homenaje a Pedro N. Arata, químico argentino (1849-1922)

CARACTERISTICAS JURIDICO - INSTITUCIONALES**1.** Normas que rigen la organización y el funcionamiento del Municipio:

- a- Su propia Carta Municipal Autónoma no si
- b- La Ley Orgánica de Municipios de la Provincia no si Ley 1597
- c- El Estatuto Orgánico local, encuadrado en la Ley Orgánica Municipal no si

2. Existencia de Normas Municipales que regulen o establezcan:

- a- El uso y la ocupación del suelo no si Ord. 02/93
- b- Zonas de Reserva no si
- c- El control de la contaminación ambiental (Ruidos molestos, efluentes líquidos, contaminación del suelo y del aire) no si Ord. 02/93

3. Organización Administrativa:

- a- Tiene organigrama aprobado no si 1996
- b- Existen oficinas con funciones estadísticas no si

DEPARTAMENTO UTRACAN

Rutas de acceso al Municipio: Nacional n° 35

Sup. total del Ejido: (1) 212.500 ha. (2.125 Km²) Red caminera: 105,48 km²

Fecha de fundación: 20-09-1902

Fundador: Stoessel y Jorge Chapuís

Origen del Nombre: Honor al hijo del propietario de las tierras

CARACTERISTICAS JURIDICO - INSTITUCIONALES

1. Normas que rigen la organización y el funcionamiento del Municipio:

- a- Su propia Carta Municipal Autónoma no si
- b- La Ley Orgánica de Municipios de la
Provincia no si Ley 1597
- c- El Estatuto Orgánico local, encuadrado
en la Ley Orgánica Municipal no si

2. Existencia de Normas Municipales que regulen o establezcan:

- a- El uso y la ocupación del suelo no si
- b- Zonas de Reserva no si
- c- El control de la contaminación ambiental
(Ruidos molestos, efluentes líquidos, conta-
minación del suelo y del aire) no si

3. Organización Administrativa:

- a- Tiene organigrama aprobado no si
- b- Existen oficinas con funciones
estadísticas no si

DEPARTAMENTO CHAPALEUFU*Rutas de acceso al Municipio: Nac. n° 188 - Pcial. n° 1**Sup. total del Ejido: (1) 30.000 ha. (300 Km²)**Fecha de fundación: 08-04-1908 Fundador: Desconocido**Origen del Nombre: Primeros pobladores de la zona***CARACTERISTICAS JURIDICO - INSTITUCIONALES****1. Normas que rigen la organización y el funcionamiento del Municipio:***a- Su propia Carta Municipal Autónoma* no si *b- La Ley Orgánica de Municipios de la Provincia* no si Ley 1597*c- El Estatuto Orgánico local, encuadrado en la Ley Orgánica Municipal* no si **2. Existencia de Normas Municipales que regulen o establezcan:***a- El uso y la ocupación del suelo* no si *b- Zonas de Reserva* no si *c- El control de la contaminación ambiental (Ruidos molestos, efluentes líquidos, contaminación del suelo y del aire)* no si **3. Organización Administrativa:***a- Tiene organigrama aprobado* no si Año 1993*b- Existen oficinas con funciones estadísticas* no si

DEPARTAMENTO HUCAL*Rutas de acceso al Municipio: Nac. n° 35**Sup. total del Ejido: (1) 257.500 ha. (2.575 Km²) Red caminera:**Fecha de fundación: 16-03-1988**Fundador: Adolfo Bernasconi**Origen del Nombre: en honor a su fundador***CARACTERISTICAS JURIDICO - INSTITUCIONALES****1. Normas que rigen la organización y el funcionamiento del Municipio:**

- a- Su propia Carta Municipal Autónoma no si
- b- La Ley Orgánica de Municipios de la
Provincia no si Ley 1597
- c- El Estatuto Orgánico local, encuadrado
en la Ley Orgánica Municipal no si

2. Existencia de Normas Municipales que regulen o establezcan:

- a- El uso y la ocupación del suelo no si
- b- Zonas de Reserva no si
- c- El control de la contaminación ambiental
(Ruidos molestos, efluentes líquidos, conta-
minación del suelo y del aire) no si

3. Organización Administrativa:

- a- Tiene organigrama aprobado no si
- b- Existen oficinas con funciones
estadísticas no si

DEPARTAMENTO RANCUL

Rutas de acceso al Municipio: Pciales. n° 4 y n° 9

Sup. total del Ejido: (1) 75.000 ha. (750 Km²) Red caminera:

Fecha de fundación: 29-10-1911

Fundador: ferrocarril

Origen del Nombre: Araucana - otro río

CARACTERISTICAS JURIDICO - INSTITUCIONALES

1. Normas que rigen la organización y el funcionamiento del Municipio:

- a- Su propia Carta Municipal Autónoma no si
- b- La Ley Orgánica de Municipios de la
Provincia no si Ley 1597
- c- El Estatuto Orgánico local, encuadrado
en la Ley Orgánica Municipal no si

2. Existencia de Normas Municipales que regulen o establezcan:

- a- El uso y la ocupación del suelo no si
- b- Zonas de Reserva no si
- c- El control de la contaminación ambiental
(Ruidos molestos, efluentes líquidos, conta-
minación del suelo y del aire) no si

3. Organización Administrativa:

- a- Tiene organigrama aprobado no si
- b- Existen oficinas con funciones
estadísticas no si

DEPARTAMENTO LOVENTUE

Rutas de acceso al Municipio: Pciales. n° 12, 13 Y 105

Sup. total del Ejido: (1) 390.000 ha. (3.900 Km²) Red caminera: 251.16 km²

Fecha de fundación: 05-10-1924

Fundador: Norberto A. Telles de Menesses

Origen del Nombre: Por un carro quemado por indios que servía como referencia

CARACTERISTICAS JURIDICO - INSTITUCIONALES

1. Normas que rigen la organización y el funcionamiento del Municipio:

- a- Su propia Carta Municipal Autónoma no si
- b- La Ley Orgánica de Municipios de la
Provincia no si Ley 1597
- c- El Estatuto Orgánico local, encuadrado
en la Ley Orgánica Municipal no si Ord. 643

2. Existencia de Normas Municipales que regulen o establezcan:

- a- El uso y la ocupación del suelo no si
- b- Zonas de Reserva no si
- c- El control de la contaminación ambiental
(Ruidos molestos, efluentes líquidos, conta-
minación del suelo y del aire) no si

3. Organización Administrativa:

- a- Tiene organigrama aprobado no si
- b- Existen oficinas con funciones
estadísticas no si 1995

DEPARTAMENTO CATRILO

Rutas de acceso al Municipio: Nac. n° 5 - Pcial. n° 1

Sup. total del Ejido: (1) 68.480 ha. (684,80 Km²)

Fecha de fundación: 09-09-1897

Fundador: Estación de ferrocarril

Origen del Nombre: Araucana - árbol cortado

CARACTERISTICAS JURIDICO - INSTITUCIONALES**1. Normas que rigen la organización y el funcionamiento del Municipio:**

- a- Su propia Carta Municipal Autónoma no si
- b- La Ley Orgánica de Municipios de la
Provincia no si Ley 1597
- c- El Estatuto Orgánico local, encuadrado
en la Ley Orgánica Municipal no si

2. Existencia de Normas Municipales que regulen o establezcan:

- a- El uso y la ocupación del suelo no si
- b- Zona: de Reserva no si
- c- El control de la contaminación ambiental
(Ruidos molestos, efluentes líquidos, conta-
minación del suelo y del aire) no si

3. Organización Administrativa:

- a- Tiene organigrama aprobado no si
- b- Existen oficinas con funciones
estadísticas no si

DEPARTAMENTO CHAPALEUFU

Rutas de acceso al Municipio: Pciales. n° 2

Sup. total del Ejido: (1) 45.000 ha. (450 Km²) Red caminera:

Fecha de fundación : 12-03-1910 Fundador: Atanasio Ceballos

Origen del Nombre: en honor a su hijo Francisco Ceballos

CARACTERISTICAS JURIDICO - INSTITUCIONALES

1. Normas que rigen la organización y el funcionamiento del Municipio:

- a- Su propia Carta Municipal Autónoma no si
- b- La Ley Orgánica de Municipios de la Provincia no si Ley 1597
- c- El Estatuto Orgánico local, encuadrado en la Ley Orgánica Municipal no si

2. Existencia de Normas Municipales que regulen o establezcan:

- a- El uso y la ocupación del suelo no si
- b- Zonas de Reserva no si
- c- El control de la contaminación ambiental (Ruidos molestos, efluentes líquidos, contaminación del suelo y del aire) no si

3. Organización Administrativa:

- a- Tiene organigrama aprobado no si
- b- Existen oficinas con funciones estadísticas no si

DEPARTAMENTO CHAPALEUFU

Rutas de acceso al Municipio: Pcial. n° 188

Sup. total del Ejido: (1) 25.000 ha. (250 Km²) Red caminera: 10,75 km²

Fecha de fundación: 19-02-1911

Fundador: sin referencias

Origen del Nombre: Nombre del Cnel. que comandaba la Expedición al Desierto

CARACTERISTICAS JURIDICO - INSTITUCIONALES

1. Normas que rigen la organización y el funcionamiento del Municipio:

- a- Su propia Carta Municipal Autónoma no sí
- b- La Ley Orgánica de Municipios de la Provincia no sí Ley 1597
- c- El Estatuto Orgánico local, encuadrado en la Ley Orgánica Municipal no sí

2. Existencia de Normas Municipales que regulen o establezcan:

- a- El uso y la ocupación del suelo no sí
- b- Zonas de Reserva no sí
- c- El control de la contaminación ambiental (Ruidos molestos, efluentes líquidos, contaminación del suelo y del aire) no sí

3. Organización Administrativa:

- a- Tiene organigrama aprobado no sí
- b- Existen oficinas con funciones estadísticas no sí

DEPARTAMENTO PUELEN

Rutas de acceso al Municipio: Nac. n° 151 - Pcial. n° 21

Sup. total del Ejido: (1) 912.000 ha. (9.120 Km²) Red caminera:

Fecha de fundación: 26-07-1909 Fundador: desconocido

Origen del Nombre: en memoria del día 25 de mayo de 1810

CARACTERISTICAS JURIDICO - INSTITUCIONALES

1. Normas que rigen la organización y el funcionamiento del Municipio:

a- Su propia Carta Municipal Autónoma no si

b- La Ley Orgánica de Municipios de la Provincia no si Ley 1597

c- El Estatuto Orgánico local, encuadrado en la Ley Orgánica Municipal no si

2. Existencia de Normas Municipales que regulen o establezcan:

a- El uso y la ocupación del suelo no si

b- Zonas de Reserva no si

c- El control de la contaminación ambiental (Ruidos molestos, efluentes líquidos, contaminación del suelo y del aire) no si

3. Organización Administrativa:

a- Tiene organigrama aprobado no si

b- Existen oficinas con funciones estadísticas no si

DEPARTAMENTO GUATRACHE

Rutas de acceso al Municipio: Pciales. n° 1 y 24

Sup. total del Ejido: (1) 37.500 ha. (375 Km²) Red caminera:

Fecha de fundación: 15-10-1921 Fundador: por un grupo de colonos

Origen del Nombre: Santo patrono del día de su fundación

CARACTERISTICAS JURIDICO - INSTITUCIONALES

1. Normas que rigen la organización y el funcionamiento del Municipio:

a- Su propia Carta Municipal Autónoma no si

b- La Ley Orgánica de Municipios de la Provincia no si Ley 1597

c- El Estatuto Orgánico local, encuadrado en la Ley Orgánica Municipal no si

2. Existencia de Normas Municipales que regulen o establezcan:

a- El uso y la ocupación del suelo no si

b- Zonas de Reserva no si

c- El control de la contaminación ambiental (Ruidos molestos, efluentes líquidos, contaminación del suelo y del aire) no si Ordenanza

3. Organización Administrativa:

a- Tiene organigrama aprobado no si

b- Existen oficinas con funciones estadísticas no si

DEPARTAMENTO QUEMU QUEMU

Rutas de acceso al Municipio: Pcial. n° 10

Sup. total del Ejido: (1) 77.500 ha. (775 Km²)

Red caminera:

Fecha de fundación: 21-03-1915

Fundador: Vilfrid Barón

Origen del Nombre: Apellido del fundador

CARACTERISTICAS JURIDICO - INSTITUCIONALES

1. Normas que rigen la organización y el funcionamiento del Municipio:

a- Su propia Carta Municipal Autónoma no si

b- La Ley Orgánica de Municipios de la Provincia no si Ley 1597

c- El Estatuto Orgánico local, encuadrado en la Ley Orgánica Municipal no si

2. Existencia de Normas Municipales que regulen o establezcan:

a- El uso y la ocupación del suelo no si

b- Zonas de Reserva no si

c- El control de la contaminación ambiental (Ruidos molestos, efluentes líquidos, contaminación del suelo y del aire) no si Ord. tarif.

3. Organización Administrativa:

a- Tiene organigrama aprobado no si

b- Existen oficinas con funciones estadísticas no si

DEPARTAMENTO CONHELO

Rutas de acceso al Municipio: Pciales. n° 102 y 9

Sup. total del Ejido: (1) 80.000 ha. (800 Km²) Red caminera: 79,79 km²

Fecha de fundación: 12-10-1908

Fundador: desconocido

Origen del Nombre: Paraje con agua

CARACTERISTICAS JURIDICO - INSTITUCIONALES

1. Normas que rigen la organización y el funcionamiento del Municipio:

- a- Su propia Carta Municipal Autónoma no si
- b- La Ley Orgánica de Municipios de la Provincia no si Ley 1597
- c- El Estatuto Orgánico local, encuadrado en la Ley Orgánica Municipal no si

2. Existencia de Normas Municipales que regulen o establezcan:

- a- El uso y la ocupación del suelo no si
- b- Zonas de Reserva no si
- c- El control de la contaminación ambiental (Ruidos molestos, efluentes líquidos, contaminación del suelo y del aire) no si Ord. 02/93

3. Organización Administrativa:

- a- Tiene organigrama aprobado no si Año 1980
- b- Existen oficinas con funciones estadísticas no si

DEPARTAMENTO ATREUCO

Rutas de acceso al Municipio: Nac. n° 35 - Pcial. n° 18

Sup. total del Ejido: (1) 107.498 ha. (1074,98 Km²) Red caminera: 42,60 km²

Fecha de fundación: 04-06-1911

Fundador: Rodolfo Doblás

Origen del Nombre: Nombre del propietario de la tierra

CARACTERISTICAS JURIDICO - INSTITUCIONALES**1.** Normas que rigen la organización y el funcionamiento del Municipio:a- Su propia Carta Municipal Autónoma no si b- La Ley Orgánica de Municipios de la Provincia no si Ley 1597c- El Estatuto Orgánico local, encuadrado en la Ley Orgánica Municipal no si **2.** Existencia de Normas Municipales que regulen o establezcan:a- El uso y la ocupación del suelo no si b- Zonas de Reserva no si c- El control de la contaminación ambiental (Ruidos molestos, efluentes líquidos, contaminación del suelo y del aire) no si **3.** Organización Administrativa:a- Tiene organigrama aprobado no si Año 1980b- Existen oficinas con funciones estadísticas no si

DEPARTAMENTO CONHELO

Rutas de acceso al Municipio: Nac. n° 35 - Pcial. n° 102

Sup. total del Ejido: (1) 102.500 ha. (1.025 Km²) Red caminera: 56,76 km²

Fecha de fundación: 20-09-1908

Fundador: Eduardo Castex

Origen del Nombre: Nombre del fundador

CARACTERISTICAS JURIDICO - INSTITUCIONALES

1. Normas que rigen la organización y el funcionamiento del Municipio:

a- Su propia Carta Municipal Autónoma no si

b- La Ley Orgánica de Municipios de la Provincia no si Ley 1597

c- El Estatuto Orgánico local, encuadrado en la Ley Orgánica Municipal no si

2. Existencia de Normas Municipales que regulen o establezcan:

a- El uso y la ocupación del suelo no si Ord. Tarif. 93

b- Zonas de Reserva no si

c- El control de la contaminación ambiental (Ruidos molestos, efluentes líquidos, contaminación del suelo y del aire) no si Ord. varias

3. Organización Administrativa:

a- Tiene organigrama aprobado no si Año 1980

b- Existen oficinas con funciones estadísticas no si

DEPARTAMENTO REALICO

Rutas de acceso al Municipio: Nac. n° 35 - Pcial. n° 2

Sup. total del Ejido: (1) 45.000 ha. (450 Km²) Red caminera:

Fecha de fundación: 16-06-1910 Fundador: Antonio Devoto

Origen del Nombre: Homenaje al embajador Italiano Ferdinando Martini

CARACTERISTICAS JURIDICO - INSTITUCIONALES

1. Normas que rigen la organización y el funcionamiento del Municipio:

- a- Su propia Carta Municipal Autónoma no si
- b- La Ley Orgánica de Municipios de la Provincia no si Ley 1597
- c- El Estatuto Orgánico local, encuadrado en la Ley Orgánica Municipal no si

2. Existencia de Normas Municipales que regulen o establezcan:

- a- El uso y la ocupación del suelo no si Ord. Tarif. /93
- b- Zonas de Reserva no si
- c- El control de la contaminación ambiental (Ruidos molestos, efluentes líquidos, contaminación del suelo y del aire) no si Ord. Tarif. /93

3. Organización Administrativa:

- a- Tiene organigrama aprobado no si
- b- Existen oficinas con funciones estadísticas no si (1)

DEPARTAMENTO UTRACAN

Rutas de acceso al Municipio: Nacional n° 152

Sup. total del Ejido: (1) 1.055.000 ha. (10.550 Km²) Red caminera: 24,7 km²

Fecha de fundación: 12/08/1882

Fundador: Gral. Manuel J. Campos

Origen del Nombre: En memoria del Gral. Mariano Acha

CARACTERISTICAS JURIDICO - INSTITUCIONALES**1.** Normas que rigen la organización y el funcionamiento del Municipio:

- a- Su propia Carta Municipal Autónoma no si
- b- La Ley Orgánica de Municipios de la Provincia no si Ley 1597
- c- El Estatuto Orgánico local, encuadrado en la Ley Orgánica Municipal no si

2. Existencia de Normas Municipales que regulen o establezcan:

- a- El uso y la ocupación del suelo no si Ord. Tarif. /93
- b- Zonas de Reserva no si
- c- El control de la contaminación ambiental (Ruidos molestos, efluentes líquidos, contaminación del suelo y del aire) no si

3. Organización Administrativa:

- a- Tiene organigrama aprobado no si Año 1992
- b- Existen oficinas con funciones estadísticas no si

DEPARTAMENTO GUATRACHE

Rutas de acceso al Municipio: Pcial. n° 1

Sup. total del Ejido: (1) 54.670 ha. (546,70 Km²) Red caminera: 29,71 km²

Fecha de fundación: 11-12-1911

Fundador: desconocido

Origen del Nombre: En memoria a su fundador

CARACTERISTICAS JURIDICO - INSTITUCIONALES

1. Normas que rigen la organización y el funcionamiento del Municipio:

- a- Su propia Carta Municipal Autónoma no si
- b- La Ley Orgánica de Municipios de la Provincia no si Ley 1597
- c- El Estatuto Orgánico local, encuadrado en la Ley Orgánica Municipal no si

2. Existencia de Normas Municipales que regulen o establezcan:

- a- El uso y la ocupación del suelo no si Ord. Tarif./93
- b- Zonas de Reserva no si
- c- El control de la contaminación ambiental (Ruidos molestos, efluentes líquidos, contaminación del suelo y del aire) no si Ord. Tarif./93

3. Organización Administrativa:

- a- Tiene organigrama aprobado no si Año 1995
- b- Existen oficinas con funciones estadísticas no si

DEPARTAMENTO MARACO

Rutas de acceso al Municipio: Pciales. n° 1, 4, 101 Y 102

Sup. total del Ejido: (1) 130.000 ha. (1.300 Km²) Red caminera: 36,10 km²

Fecha de fundación: 11-11-1905

Fundador: Eduardo de Chapeaurouge

Origen del Nombre: En memoria al fallecido gobernador del Territorio Eduardo Pico

CARACTERISTICAS JURIDICO - INSTITUCIONALES**1.** Normas que rigen la organización y el funcionamiento del Municipio:

- a- Su propia Carta Municipal Autónoma no si
- b- La Ley Orgánica de Municipios de la Provincia no si Ley 1597
- c- El Estatuto Orgánico local, encuadrado en la Ley Orgánica Municipal no si

2. Existencia de Normas Municipales que regulen o establezcan:

- a- El uso y la ocupación del suelo no si Ord. 137/87
- b- Zonas de Reserva no si Ord. 137/87
- c- El control de la contaminación ambiental (Ruidos molestos, efluentes líquidos, contaminación del suelo y del aire) no si Ord. Fiscal

3. Organización Administrativa:

- a- Tiene organigrama aprobado no si Año 1996
- b- Existen oficinas con funciones estadísticas no si

DEPARTAMENTO HUCAL

Rutas de acceso al Municipio: Nacional n° 35

Sup. total del Ejido: (1) 225.000 ha. (2.250 Km²) Red caminera:

Fecha de fundación: 17-08-1901 Fundador: Colonizadora Stroeder

Origen del Nombre: Inicialmente Villa Alba - Luego en honor al General San Martín

CARACTERISTICAS JURIDICO - INSTITUCIONALES

1. Normas que rigen la organización y el funcionamiento del Municipio:

- a- Su propia Carta Municipal Autónoma no si
- b- La Ley Orgánica de Municipios de la Provincia no si Ley 1597
- c- El Estatuto Orgánico local, encuadrado en la Ley Orgánica Municipal no si

2. Existencia de Normas Municipales que regulen o establezcan:

- a- El uso y la ocupación del suelo no si
- b- Zonas de Reserva no si
- c- El control de la contaminación ambiental (Ruidos molestos, efluentes líquidos, contaminación del suelo y del aire) no si

3. Organización Administrativa:

- a- Tiene organigrama aprobado no si
- b- Existen oficinas con funciones estadísticas no si

DEPARTAMENTO GUATRACHE

Rutas de acceso al Municipio: Pciales. n° 1 y 24

Sup. total del Ejido: (1) 105.000 ha. (1.050 Km²) Red caminera: 38,88 km²

Fecha de fundación: 19-04-190

Fundador: Guatrache Land Company

Origen del Nombre: Araucano

CARACTERISTICAS JURIDICO - INSTITUCIONALES

1. Normas que rigen la organización y el funcionamiento del Municipio:

- a- Su propia Carta Municipal Autónoma no si
- b- La Ley Orgánica de Municipios de la Provincia no si Ley 1597
- c- El Estatuto Orgánico local, encuadrado en la Ley Orgánica Municipal no si

2. Existencia de Normas Municipales que regulen o establezcan:

- a- El uso y la ocupación del suelo no si
- b- Zonas de Reserva no si Ley 1321
- c- El control de la contaminación ambiental (Ruidos molestos, efluentes líquidos, contaminación del suelo y del aire) no si

3. Organización Administrativa:

- a- Tiene organigrama aprobado no si 1995
- b- Existen oficinas con funciones estadísticas no si

DEPARTAMENTO REALICO

Rutas de acceso al Municipio: Pciales. n° 8 y 4

Sup. total del Ejido: (1) 120.000 ha. (1.200 Km²) Red caminera: 32,00 km²

Fecha de fundación: 20-09-1910 Fundador: Antonio Devoto

Origen del Nombre: Nombre del ingeniero que realizó el trazado

CARACTERISTICAS JURIDICO - INSTITUCIONALES**1. Normas que rigen la organización y el funcionamiento del Municipio:**

- | | | |
|------------------------------------------------------------------------|----------------------------------------|-------------------------------------------------|
| a- Su propia Carta Municipal Autónoma | no <input checked="" type="checkbox"/> | si <input type="checkbox"/> |
| b- La Ley Orgánica de Municipios de la Provincia | no <input type="checkbox"/> | si <input checked="" type="checkbox"/> Ley 1597 |
| c- El Estatuto Orgánico local, encuadrado en la Ley Orgánica Municipal | no <input checked="" type="checkbox"/> | si <input type="checkbox"/> |

2. Existencia de Normas Municipales que regulen o establezcan:

- | | | |
|-----------------------------------------------------------------------------------------------------------------------|----------------------------------------|--------------------------------------------------------|
| a- El uso y la ocupación del suelo | no <input checked="" type="checkbox"/> | si <input type="checkbox"/> |
| b- Zonas de Reserva | no <input checked="" type="checkbox"/> | si <input type="checkbox"/> |
| c- El control de la contaminación ambiental (Ruidos molestos, efluentes líquidos, contaminación del suelo y del aire) | no <input type="checkbox"/> | si <input checked="" type="checkbox"/> Ord. 18 y 23/92 |

3. Organización Administrativa:

- | | | |
|------------------------------------------------|----------------------------------------|-----------------------------|
| a- Tiene organigrama aprobado | no <input checked="" type="checkbox"/> | si <input type="checkbox"/> |
| b- Existen oficinas con funciones estadísticas | no <input checked="" type="checkbox"/> | si <input type="checkbox"/> |

DEPARTAMENTO CHAPALEUFU*Rutas de acceso al Municipio: Pcial. n° 1**Sup. total del Ejiido: (1) 90.000 ha. (900 Km²) Red caminera: 58,88 km²**Fecha de fundación: 26-11-1896**Fundador: Carlos Torcuato de Alvear**Origen del Nombre: Honor al primer Intendente de la ciudad de Buenos Aires***CARACTERISTICAS JURIDICO - INSTITUCIONALES****1. Normas que rigen la organización y el funcionamiento del Municipio:**

- a- Su propia Carta Municipal Autónoma no si
- b- La Ley Orgánica de Municipios de la Provincia no si Ley 1597
- c- El Estatuto Orgánico local, encuadrado en la Ley Orgánica Municipal no si

2. Existencia de Normas Municipales que regulen o establezcan:

- a- El uso y la ocupación del suelo no si
- b- Zonas de Reserva no si
- c- El control de la contaminación ambiental (Ruidos molestos, efluentes líquidos, contaminación del suelo y del aire) no si Ord. 05/93

3. Organización Administrativa:

- a- Tiene organigrama aprobado no si
- b- Existen oficinas con funciones estadísticas no si

DEPARTAMENTO HUCAL

Rutas de acceso al Municipio: Nac. n° 35 - Pciales. n° 28

Sup. total del Ejido: (1) 140.000 ha. (1.400 Km²) Red caminera:

Fecha de fundación: 06-04-1889 Fundador: Colonizadora Stroeder

Origen del Nombre: Propietario de las tierras donadas para el FFCC y pueblo

CARACTERISTICAS JURIDICO - INSTITUCIONALES

1. Normas que rigen la organización y el funcionamiento del Municipio:

a- Su propia Carta Municipal Autónoma no si

b- La Ley Orgánica de Municipios de la Provincia no si Ley 1597

c- El Estatuto Orgánico local, encuadrado en la Ley Orgánica Municipal no si

2. Existencia de Normas Municipales que regulen o establezcan:

a- El uso y la ocupación del suelo no si Ordenanzas

b- Zonas de Reserva no si

c- El control de la contaminación ambiental (Ruidos molestos, efluentes líquidos, contaminación del suelo y del aire) no si Ordenanzas

3. Organización Administrativa:

a- Tiene organigrama aprobado no si

b- Existen oficinas con funciones estadísticas no si

DEPARTAMENTO CALEU CALEU

Rutas de acceso al Municipio: Nac. n° 22 - Pciales. n° 1 y 54

Sup. total del Ejido: (1) 777.450 ha. (7.774,50 Km²) Red caminera: 64,5 km²Fecha de fundación: 26-08-1809
1909 Fundador: Jorge J. N. Burnighon
o Elena Durni de Reig

Origen del Nombre: Nombre del propietario negocio ramos generales de la época

CARACTERISTICAS JURIDICO - INSTITUCIONALES**1. Normas que rigen la organización y el funcionamiento del Municipio:**

- a- Su propia Carta Municipal Autónoma no si
- b- La Ley Orgánica de Municipios de la
Provincia no si Ley 1597
- c- El Estatuto Orgánico local, encuadrado
en la Ley Orgánica Municipal no si

2. Existencia de Normas Municipales que regulen o establezcan:

- a- El uso y la ocupación del suelo no si Ordenanzas
- b- Zonas de Reserva no si Ordenanzas
- c- El control de la contaminación ambiental
(Ruidos molestos, efluentes líquidos, conta-
minación del suelo y del aire) no si Ordenanzas

3. Organización Administrativa:

- a- Tiene organigrama aprobado no si
- b- Existen oficinas con funciones
estadísticas no si

DEPARTAMENTO CHICALCO

Rutas de acceso al Municipio: Pciales. n° 10

Sup. total del Ejido: (1) 450.050 ha. (4.500,5 Km²) Red caminera:

Fecha de fundación: 1929

Fundador:

Origen del Nombre:

CARACTERISTICAS JURIDICO - INSTITUCIONALES**1.** Normas que rigen la organización y el funcionamiento del Municipio:

- | | | |
|------------------------------------------------------------------------|----------------------------------------|-------------------------------------------------|
| a- Su propia Carta Municipal Autónoma | no <input checked="" type="checkbox"/> | si <input type="checkbox"/> |
| b- La Ley Orgánica de Municipios de la Provincia | no <input type="checkbox"/> | si <input checked="" type="checkbox"/> Ley 1597 |
| c- El Estatuto Orgánico local, encuadrado en la Ley Orgánica Municipal | no <input checked="" type="checkbox"/> | si <input type="checkbox"/> |

2. Existencia de Normas Municipales que regulen o establezcan:

- | | | |
|-----------------------------------------------------------------------------------------------------------------------|----------------------------------------|-----------------------------|
| a- El uso y la ocupación del suelo | no <input checked="" type="checkbox"/> | si <input type="checkbox"/> |
| b- Zonas de Reserva | no <input checked="" type="checkbox"/> | si <input type="checkbox"/> |
| c- El control de la contaminación ambiental (Ruidos molestos, efluentes líquidos, contaminación del suelo y del aire) | no <input checked="" type="checkbox"/> | si <input type="checkbox"/> |

3. Organización Administrativa:

- | | | |
|------------------------------------------------|----------------------------------------|-----------------------------|
| a- Tiene organigrama aprobado | no <input checked="" type="checkbox"/> | si <input type="checkbox"/> |
| b- Existen oficinas con funciones estadísticas | no <input checked="" type="checkbox"/> | si <input type="checkbox"/> |

DEPARTAMENTO RANCUL

Rutas de acceso al Municipio: Pcial. n° 4

Sup. total del Ejido: (1) 116.000 has. (1.160 Km²) Red caminera: 32,40 km²

Fecha de fundación: 28-10-1928

Fundador: Modesto Caretto

Origen del Nombre: Nombre de la hija del primitivo dueño de las tierras

CARACTERISTICAS JURIDICO - INSTITUCIONALES

1. Normas que rigen la organización y el funcionamiento del Municipio:

- a- Su propia Carta Municipal Autónoma no si
- b- La Ley Orgánica de Municipios de la Provincia no si Ley 1597
- c- El Estatuto Orgánico local, encuadrado en la Ley Orgánica Municipal no si

2. Existencia de Normas Municipales que regulen o establezcan:

- a- El uso y la ocupación del suelo no si Ord.
- b- Zonas de Reserva no si
- c- El control de la contaminación ambiental (Ruidos molestos, efluentes líquidos, contaminación del suelo y del aire) no si

3. Organización Administrativa:

- a- Tiene organigrama aprobado no si Año 1992
- b- Existen oficinas con funciones estadísticas no si

DEPARTAMENTO CATRILO

Rutas de acceso al Municipio: Nac. n° 5 - Pcial. n° 1

Sup. total del Ejido: (1) 60.000 ha. (600 Km²) Red caminera: 36,00 km²

Fecha de fundación: 19-06-1905

Fundador: Suffern y Berro

Origen del Nombre: Lonco (cabeza) - May (suerte) - Cacique con suerte

CARACTERISTICAS JURIDICO - INSTITUCIONALES**1.** Normas que rigen la organización y el funcionamiento del Municipio:

- a- Su propia Carta Municipal Autónoma no si
- b- La Ley Orgánica de Municipios de la Provincia no si Ley 1597
- c- El Estatuto Orgánico local, encuadrado en la Ley Orgánica Municipal no si

2. Existencia de Normas Municipales que regulen o establezcan:

- a- El uso y la ocupación del suelo no si
- b- Zonas de Reserva no si
- c- El control de la contaminación ambiental (Ruidos molestos, efluentes líquidos, contaminación del suelo y del aire) no si Ord. 02/92

3. Organización Administrativa:

- a- Tiene organigrama aprobado no si 1995
- b- Existen oficinas con funciones estadísticas no si

DEPARTAMENTO LOVENTUE

Rutas de acceso al Municipio: Pciales. n° 10 y 102

Sup. total del Ejido: (1) 111.457 ha. (1.114,57 Km²) Red caminera: 128,16 km²

Fecha de fundación: 15/03/1908

Fundador: Desconocido

Origen del Nombre: Laguna del toro - Guanaco bravo

CARACTERISTICAS JURIDICO - INSTITUCIONALES

1. Normas que rigen la organización y el funcionamiento del Municipio:

a- Su propia Carta Municipal Autónoma no si

b- La Ley Orgánica de Municipios de la Provincia no si Ley 1597

c- El Estatuto Orgánico local, encuadrado en la Ley Orgánica Municipal no si

2. Existencia de Normas Municipales que regulen o establezcan:

a- El uso y la ocupación del suelo no si

b- Zonas de Reserva no si

c- El control de la contaminación ambiental (Ruidos molestos, efluentes líquidos, contaminación del suelo y del aire) no si

3. Organización Administrativa:

a- Tiene organigrama aprobado no si

b- Existen oficinas con funciones estadísticas no si

DEPARTAMENTO ATREUCO

Rutas de acceso al Municipio: Pciales. n° 1 y 18

Sup. total del Ejido: (1) 75.000 ha. (750,00 Km²) Red caminera: 81,0 km²

Fecha de fundación: 20-11-1902 Fundador: José Fratini y Enrique Parodi

Origen del Nombre: Planta silvestre de tubérculo acuoso y dulce

CARACTERISTICAS JURIDICO - INSTITUCIONALES**1.** Normas que rigen la organización y el funcionamiento del Municipio:a- Su propia Carta Municipal Autónoma no si b- La Ley Orgánica de Municipios de la Provincia no si Ley 1597c- El Estatuto Orgánico local, encuadrado en la Ley Orgánica Municipal no si **2.** Existencia de Normas Municipales que regulen o establezcan:a- El uso y la ocupación del suelo no si b- Zonas de Reserva no si c- El control de la contaminación ambiental (Ruidos molestos, efluentes líquidos, contaminación del suelo y del aire) no si **3.** Organización Administrativa:a- Tiene organigrama aprobado no si b- Existen oficinas con funciones estadísticas no si

DEPARTAMENTO CONHELO

Rutas de acceso al Municipio: Pciales. n° 10

Sup. total del Ejido: (1) 50.000 ha. (500 Km²) Red caminera: 57,60 km²

Fecha de fundación: 14-11-1914

Fundador: Mauricio Mayer

Origen del Nombre: Jefe de la compañía constructora del ferrocarril

CARACTERISTICAS JURIDICO - INSTITUCIONALES

1. Normas que rigen la organización y el funcionamiento del Municipio:

- a- Su propia Carta Municipal Autónoma no si
- b- La Ley Orgánica de Municipios de la Provincia no si Ley 1597
- c- El Estatuto Orgánico local, encuadrado en la Ley Orgánica Municipal no si

2. Existencia de Normas Municipales que regulen o establezcan:

- a- El uso y la ocupación del suelo no si
- b- Zonas de Reserva no si
- c- El control de la contaminación ambiental (Ruidos molestos, efluentes líquidos, contaminación del suelo y del aire) no si

3. Organización Administrativa:

- a- Tiene organigrama aprobado no si 1995
- b- Existen oficinas con funciones estadísticas no si

DEPARTAMENTO TRENEL

Rutas de acceso al Municipio: Pciales. n° 10 2 y 7

Sup. total del Ejido: (1) 37.500 Ha. (375 Km²)Red caminera: 40,38 km²

Fecha de fundación: 24-03-1910

Fundador: Grassi y Buscaglia

Origen del Nombre: Indígena - Indio blanco o cuatro arroyos

CARACTERISTICAS JURIDICO - INSTITUCIONALES**1.** Normas que rigen la organización y el funcionamiento del Municipio:

- a- Su propia Carta Municipal Autónoma no si
- b- La Ley Orgánica de Municipios de la Provincia no si Ley 1597
- c- El Estatuto Orgánico local, encuadrado en la Ley Orgánica Municipal no si

2. Existencia de Normas Municipales que regulen o establezcan:

- a- El uso y la ocupación del suelo no si Ordenanza
- b- Zonas de Reserva no si
- c- El control de la contaminación ambiental (Ruidos molestos, efluentes líquidos, contaminación del suelo y del aire) no si

3. Organización Administrativa:

- a- Tiene organigrama aprobado no si Año 1992
- b- Existen oficinas con funciones estadísticas no si

DEPARTAMENTO QUEMU QUEMU

Rutas de acceso al Municipio: Pcial. n° 1

Sup. total del Ejido: (1) 30.080 Ha. (300,80 Km²) Red caminera: 20,16 km²

Fecha de fundación: 08-05-1908

Fundador: Eduardo de Chapearrouge

Origen del Nombre: Nombre del propietario de las tierras donadas para la fundación

CARACTERISTICAS JURIDICO - INSTITUCIONALES**1. Normas que rigen la organización y el funcionamiento del Municipio:**

- | | | |
|------------------------------------------------------------------------|----------------------------------------|-------------------------------------------------|
| a- Su propia Carta Municipal Autónoma | no <input checked="" type="checkbox"/> | si <input type="checkbox"/> |
| b- La Ley Orgánica de Municipios de la Provincia | no <input type="checkbox"/> | si <input checked="" type="checkbox"/> Ley 1597 |
| c- El Estatuto Orgánico local, encuadrado en la Ley Orgánica Municipal | no <input checked="" type="checkbox"/> | si <input type="checkbox"/> |

2. Existencia de Normas Municipales que regulen o establezcan:

- | | | |
|-----------------------------------------------------------------------------------------------------------------------|----------------------------------------|---------------------------------------------------|
| a- El uso y la ocupación del suelo | no <input checked="" type="checkbox"/> | si <input type="checkbox"/> |
| b- Zonas de Reserva | no <input checked="" type="checkbox"/> | si <input type="checkbox"/> |
| c- El control de la contaminación ambiental (Ruidos molestos, efluentes líquidos, contaminación del suelo y del aire) | no <input type="checkbox"/> | si <input checked="" type="checkbox"/> Ord. 02/96 |

3. Organización Administrativa:

- | | | |
|------------------------------------------------|----------------------------------------|-----------------------------|
| a- Tiene organigrama aprobado | no <input checked="" type="checkbox"/> | si <input type="checkbox"/> |
| b- Existen oficinas con funciones estadísticas | no <input checked="" type="checkbox"/> | si <input type="checkbox"/> |

DEPARTAMENTO ATREUCO*Rutas de acceso al Municipio: Pecales. n° 1 y 14**Sup. total del Ejido: (1) 115.000 ha. (1.150 Km²) Red caminera:**Fecha de fundación: 11-11-1911 Fundador: Empresa constructora del ferrocarril**Origen del Nombre: Padre de la propietaria que donó los terrenos, Miguel Riglos***CARACTERISTICAS JURIDICO - INSTITUCIONALES****1. Normas que rigen la organización y el funcionamiento del Municipio:***a- Su propia Carta Municipal Autónoma no si* *b- La Ley Orgánica de Municipios de la
Provincia no si Ley 1597**c- El Estatuto Orgánico local, encuadrado
en la Ley Orgánica Municipal no si* **2. Existencia de Normas Municipales que regulen o establezcan:***a- El uso y la ocupación del suelo no si* *b- Zonas de Reserva no si Ord. 28/90**c- El control de la contaminación ambiental
(Ruidos molestos, efluentes líquidos, conta-
minación del suelo y del aire) no si* **3. Organización Administrativa:***a- Tiene organigrama aprobado no si Año 1993**b- Existen oficinas con funciones
estadísticas no si*

DEPARTAMENTO CONHELO

Rutas de acceso al Municipio: Pcial. n° 102

Sup. total del Ejido: (1) 32.500 ha. (325 Km²) Red caminera:

Fecha de fundación: 01-09-1906 Fundador: Tomás Devoto

Origen del Nombre: Monte en el que habitaba un vecino de apellido Nievas

CARACTERISTICAS JURIDICO - INSTITUCIONALES**1. Normas que rigen la organización y el funcionamiento del Municipio:**

- a- Su propia Carta Municipal Autónoma no si
- b- La Ley Orgánica de Municipios de la Provincia no si Ley 1597
- c- El Estatuto Orgánico local, encuadrado en la Ley Orgánica Municipal no si

2. Existencia de Normas Municipales que regulen o establezcan:

- a- El uso y la ocupación del suelo no si
- b- Zonas de Reserva no si
- c- El control de la contaminación ambiental (Ruidos molestos, efluentes líquidos, contaminación del suelo y del aire) no si Ordenanza

3. Organización Administrativa:

- a- Tiene organigrama aprobado no si
- b- Existen oficinas con funciones estadísticas no si

DEPARTAMENTO RANCUL

Rutas de acceso al Municipio: Pcial. n° 9

Sup. total del Ejido: (1) 45.000 ha. (450 Km²)

Red caminera:

Fecha de fundación: 21-07-1897

Fundador: Faustino Parera

Origen del Nombre: Apellido del fundador

CARACTERISTICAS JURIDICO - INSTITUCIONALES**1.** Normas que rigen la organización y el funcionamiento del Municipio:

- a- Su propia Carta Municipal Autónoma no si
- b- La Ley Orgánica de Municipios de la
Provincia no si Ley 1597
- c- El Estatuto Orgánico local, encuadrado
en la Ley Orgánica Municipal no si

2. Existencia de Normas Municipales que regulen o establezcan:

- a- El uso y la ocupación del suelo no si
- b- Zonas de Reserva no si
- c- El control de la contaminación ambiental
(Ruidos molestos, efluentes líquidos, conta-
minación del suelo y del aire) no si

3. Organización Administrativa:

- a- Tiene organigrama aprobado no si
- b- Existen oficinas con funciones
estadísticas no si

DEPARTAMENTO CURACO

Rutas de acceso al Municipio: Pcial. n° 15 Y 107 - Nac. 152

Sup. total del Ejido: (1) 795.000 ha. (7950 Km²) Red caminera:

Fecha de fundación: 24-02-1900 Fundador: Marcelino Hernández

Origen del Nombre: Vocablo araucano - Gente Belicosa

CARACTERISTICAS JURIDICO - INSTITUCIONALES

1. Normas que rigen la organización y el funcionamiento del Municipio:

a- Su propia Carta Municipal Autónoma no si

b- La Ley Orgánica de Municipios de la Provincia no si Ley 1597

c- El Estatuto Orgánico local, encuadrado en la Ley Orgánica Municipal no si

2. Existencia de Normas Municipales que regulen o establezcan:

a- El uso y la ocupación del suelo no si Ord. Tarif.

b- Zonas de Reserva no si

c- El control de la contaminación ambiental (Ruidos molestos, efluentes líquidos, contaminación del suelo y del aire) no si

3. Organización Administrativa:

a- Tiene organigrama aprobado no si

b- Existen oficinas con funciones estadísticas no si

DEPARTAMENTO PUELEN

Rutas de acceso al Municipio: Pcial. n° 4

Sup. total del Ejido: (1) 770.000 ha. (7700 Km²) Red caminera:

Fecha de fundación: 14-11-1893 Fundador: Desconocido

Origen del Nombre: Vocablo mapuche - llamura del este

CARACTERISTICAS JURIDICO - INSTITUCIONALES

1. Normas que rigen la organización y el funcionamiento del Municipio:

a- Su propia Carta Municipal Autónoma no si

b- La Ley Orgánica de Municipios de la Provincia no si Ley 1597

c- El Estatuto Orgánico local, encuadrado en la Ley Orgánica Municipal no si

2. Existencia de Normas Municipales que regulen o establezcan:

a- El uso y la ocupación del suelo no si

b- Zonas de Reserva no si

c- El control de la contaminación ambiental (Ruidos molestos, efluentes líquidos, contaminación del suelo y del aire) no si

3. Organización Administrativa:

a- Tiene organigrama aprobado no si

b- Existen oficinas con funciones estadísticas no si

DEPARTAMENTO UTRACAN

Rutas de acceso al Municipio: Pciales. n° 9 y 18

Sup. total del Ejido: (1) 157.500 ha. (15.750 Km²) Red caminera:

Fecha de fundación: 07-11-1886 Fundador: Tomas Lunt

Origen del Nombre: Palabra indigena - Lugar Central

CARACTERISTICAS JURIDICO - INSTITUCIONALES

1. Normas que rigen la organización y el funcionamiento del Municipio:

- a- Su propia Carta Municipal Autónoma no si
- b- La Ley Orgánica de Municipios de la Provincia no si Ley 1597
- c- El Estatuto Orgánico local, encuadrado en la Ley Orgánica Municipal no si

2. Existencia de Normas Municipales que regulen o establezcan:

- a- El uso y la ocupación del suelo no si
- b- Zonas de Reserva no si
- c- El control de la contaminación ambiental (Ruidos molestos, efluentes líquidos, contaminación del suelo y del aire) no si

3. Organización Administrativa:

- a- Tiene organigrama aprobado no si 1996
- b- Existen oficinas con funciones estadísticas no si

DEPARTAMENTO QUEMU QUEMU

Rutas de acceso al Municipio: Pcial. n° 1

Sup. total del Ejido: (1) 95.000 ha. (950 Km²) Red caminera: 9,5 km²

Fecha de fundación: 26-07-1908 Fundador: Carlos Madero

Origen del Nombre: Vocablo de origen indígena extraño a la zona

CARACTERISTICAS JURIDICO - INSTITUCIONALES

1. Normas que rigen la organización y el funcionamiento del Municipio:

- a- Su propia Carta Municipal Autónoma no si
- b- La Ley Orgánica de Municipios de la Provincia no si Ley 1597
- c- El Estatuto Orgánico local, encuadrado en la Ley Orgánica Municipal no si

2. Existencia de Normas Municipales que regulen o establezcan:

- a- El uso y la ocupación del suelo no si
- b- Zonas de Reserva no si
- c- El control de la contaminación ambiental (Ruidos molestos, efluentes líquidos, contaminación del suelo y del aire) no si

3. Organización Administrativa:

- a- Tiene organigrama aprobado no si sin datos
- b- Existen oficinas con funciones estadísticas no si

DEPARTAMENTO RANCUL

Rutas de acceso al Municipio: Nacional n° 188

Sup. total del Ejido: (1) 159.500 ha. (1.595 Km²)

Red caminera:

Fecha de fundación: 20-11-1903

Fundador: José María Jardón

Origen del Nombre: Vocablo indígena - Carrizal o cañaveral

CARACTERISTICAS JURIDICO - INSTITUCIONALES**1.** Normas que rigen la organización y el funcionamiento del Municipio:

- a- Su propia Carta Municipal Autónoma no sí
- b- La Ley Orgánica de Municipios de la Provincia no sí Ley 1597
- c- El Estatuto Orgánico local, encuadrado en la Ley Orgánica Municipal no sí

2. Existencia de Normas Municipales que regulen o establezcan:

- a- El uso y la ocupación del suelo no sí
- b- Zonas de Reserva no sí
- c- El control de la contaminación ambiental (Ruidos molestos, efluentes líquidos, contaminación del suelo y del aire) no sí

3. Organización Administrativa:

- a- Tiene organigrama aprobado no sí
- b- Existen oficinas con funciones estadísticas no sí

DEPARTAMENTO REALICO

Rutas de acceso al Municipio: Nacionales n° 188 y 35

Sup. total del Ejido: (1) 47.500 ha. (475 Km²)

Red caminera:

Fecha de fundación: 02-03-1907

Fundador: Tomas Leopoldo Mullally

Origen del Nombre: Indígena - Plato de agua - aguada en forma de plato

CARACTERISTICAS JURIDICO - INSTITUCIONALES**1.** Normas que rigen la organización y el funcionamiento del Municipio:

- a- Su propia Carta Municipal Autónoma no si
- b- La Ley Orgánica de Municipios de la Provincia no si Ley 1597
- c- El Estatuto Orgánico local, encuadrado en la Ley Orgánica Municipal no si

2. Existencia de Normas Municipales que regulen o establezcan:

- a- El uso y la ocupación del suelo no si
- b- Zonas de Reserva no si
- c- El control de la contaminación ambiental (Ruidos molestos, efluentes líquidos, contaminación del suelo y del aire) no si

3. Organización Administrativa:

- a- Tiene organigrama aprobado no si
- b- Existen oficinas con funciones estadísticas no si

DEPARTAMENTO ATREUCO

Rutas de acceso al Municipio: Pcial. n° 14

Sup. total del Ejido: (1) 50.000 ha. (500 Km²)

Red caminera:

Fecha de fundación: 12-10-1907

Fundador: Desconocido

Origen del Nombre: Se desconoce el origen del nombre

CARACTERISTICAS JURIDICO - INSTITUCIONALES

1. Normas que rigen la organización y el funcionamiento del Municipio:

a- Su propia Carta Municipal Autónoma no si

b- La Ley Orgánica de Municipios de la Provincia no si Ley 1597

c- El Estatuto Orgánico local, encuadrado en la Ley Orgánica Municipal no si

2. Existencia de Normas Municipales que regulen o establezcan:

a- El uso y la ocupación del suelo no si

b- Zonas de Reserva no si

c- El control de la contaminación ambiental (Ruidos molestos, efluentes líquidos, contaminación del suelo y del aire) no si

3. Organización Administrativa:

a- Tiene organigrama aprobado no si

b- Existen oficinas con funciones estadísticas no si

DEPARTAMENTO CHALILEO

Rutas de acceso al Municipio: Nac. n° 151 - Pcial. n° 143 y 10

Sup. total del Ejido: (1) 805.000 (8.050,00Km²) Red caminera:

Fecha de fundación: 17-11-1904

Fundador: Primer asentamiento comercial

Origen del Nombre: Por la Virgen Santa Isabel de Hungría

CARACTERISTICAS JURIDICO - INSTITUCIONALES

1. Normas que rigen la organización y el funcionamiento del Municipio:

- a- Su propia Carta Municipal Autónoma no si
- b- La Ley Orgánica de Municipios de la Provincia no si Ley 1597
- c- El Estatuto Orgánico local, encuadrado en la Ley Orgánica Municipal no si

2. Existencia de Normas Municipales que regulen o establezcan:

- a- El uso y la ocupación del suelo no si
- b- Zonas de Reserva no si
- c- El control de la contaminación ambiental (Ruidos molestos, efluentes líquidos, contaminación del suelo y del aire) no si

3. Organización Administrativa:

- a- Tiene organigrama aprobado no si
- b- Existen oficinas con funciones estadísticas no si

DEPARTAMENTO CAPITAL

Rutas de acceso al Municipio: Nacionales n° 5 y 35

Sup. total del Ejido: (1) 150.000 ha. (1.500 Km²) Red caminera: 40,2 km²

Fecha de fundación: 22-04-1892 Fundador: Tomás Mason

Origen del Nombre: En memoria a Rosa Fouston (esposa del fundador)

CARACTERISTICAS JURIDICO - INSTITUCIONALES**1.** Normas que rigen la organización y el funcionamiento del Municipio:

- a- Su propia Carta Municipal Autónoma no si
- b- La Ley Orgánica de Municipios de la Provincia no si Ley 1597
- c- El Estatuto Orgánico local, encuadrado en la Ley Orgánica Municipal no si

2. Existencia de Normas Municipales que regulen o establezcan:

- a- El uso y la ocupación del suelo no si Ord. 1582/95
- b- Zonas de Reserva no si Ord. 1582/95
- c- El control de la contaminación ambiental (Ruidos molestos, efluentes líquidos, contaminación del suelo y del aire) no si Ord. 1528/94

3. Organización Administrativa:

- a- Tiene organigrama aprobado no si Año 1995
- b- Existen oficinas con funciones estadísticas no si

DEPARTAMENTO ATRFUCO

Rutas de acceso al Municipio: Pcial. n° 18

Sup. total del Ejido: (1) 70.000 ha. (700.00 Km²) Red caminera: 95 KM²

Fecha de fundación: 14-04-1910 Fundador: Tomás M. de Anchorena

Origen del Nombre: En memoria a su padre Congresal por Bs.As. en Tucumán

CARACTERISTICAS JURIDICO - INSTITUCIONALES

1. Normas que rigen la organización y el funcionamiento del Municipio:

- a- Su propia Carta Municipal Autónoma no si
- b- La Ley Orgánica de Municipios de la Provincia no si Ley 1597
- c- El Estatuto Orgánico local, encuadrado en la Ley Orgánica Municipal no si

2. Existencia de Normas Municipales que regulen o establezcan:

- a- El uso y la ocupación del suelo no si
- b- Zonas de Reserva no si
- c- El control de la contaminación ambiental (Ruidos molestos, efluentes líquidos, contaminación del suelo y del aire) no si

3. Organización Administrativa:

- a- Tiene organigrama aprobado no si
- b- Existen oficinas con funciones estadísticas no si

DEPARTAMENTO LOVENTUE

Rutas de acceso al Municipio: Pcial. n° 10

Sup. total del Ejido: (1) 348.000 ha. (3.480 Km²)

Fecha de fundación: 26-10-1901 Fundador: Alfonso Capdeville

Origen del Nombre: Vocablo araucano - Tierra pisoteada

CARACTERISTICAS JURIDICO - INSTITUCIONALES**1.** Normas que rigen la organización y el funcionamiento del Municipio:

- | | | |
|------------------------------------------------------------------------|----------------------------------------|-------------------------------------------------|
| a- Su propia Carta Municipal Autónoma | no <input checked="" type="checkbox"/> | si <input type="checkbox"/> |
| b- La Ley Orgánica de Municipios de la Provincia | no <input type="checkbox"/> | si <input checked="" type="checkbox"/> Ley 1597 |
| c- El Estatuto Orgánico local, encuadrado en la Ley Orgánica Municipal | no <input checked="" type="checkbox"/> | si <input type="checkbox"/> |

2. Existencia de Normas Municipales que regulen o establezcan:

- | | | |
|-----------------------------------------------------------------------------------------------------------------------|----------------------------------------|-----------------------------|
| a- El uso y la ocupación del suelo | no <input checked="" type="checkbox"/> | si <input type="checkbox"/> |
| b- Zonas de Reserva | no <input checked="" type="checkbox"/> | si <input type="checkbox"/> |
| c- El control de la contaminación ambiental (Ruidos molestos, efluentes líquidos, contaminación del suelo y del aire) | no <input checked="" type="checkbox"/> | si <input type="checkbox"/> |

3. Organización Administrativa:

- | | | |
|------------------------------------------------|----------------------------------------|-----------------------------|
| a- Tiene organigrama aprobado | no <input checked="" type="checkbox"/> | si <input type="checkbox"/> |
| b- Existen oficinas con funciones estadísticas | no <input checked="" type="checkbox"/> | si <input type="checkbox"/> |

DEPARTAMENTO TOAY

Rutas de acceso al Municipio: Pcial. n° 14

Sup. total del Ejido: (1) 255.000 ha. (2.550 Km²) Red caminera:

Fecha de fundación: 09-07-1894 Fundador: Juan Guillermo Brown

Origen del Nombre: Topónimo pampa. Significa rodeo

CARACTERISTICAS JURIDICO - INSTITUCIONALES**1.** Normas que rigen la organización y el funcionamiento del Municipio:

- a- Su propia Carta Municipal Autónoma no si
- b- La Ley Orgánica de Municipios de la Provincia no si Ley 1597
- c- El Estatuto Orgánico local, encuadrado en la Ley Orgánica Municipal no si

2. Existencia de Normas Municipales que regulen o establezcan:

- a- El uso y la ocupación del suelo no si Ordenanzas
- b- Zonas de Reserva no si Ord. Tarifaria
- c- El control de la contaminación ambiental (Ruidos molestos, efluentes líquidos, contaminación del suelo y del aire) no si Ord. Tarifaria

3. Organización Administrativa:

- a- Tiene organigrama aprobado no si
- b- Existen oficinas con funciones estadísticas no si

DEPARTAMENTO TRENEL

Rutas de acceso al Municipio: Pcial. n° 4

Sup. total del Ejido: (1) 73.940 ha. (739,40 Km²) Red caminera: 165,6 km²

Fecha de fundación: 20-10-1906

Fundador: Antonio Devoto

Origen del Nombre: Laguna encontrada a tiempo

CARACTERISTICAS JURIDICO - INSTITUCIONALES**1. Normas que rigen la organización y el funcionamiento del Municipio:**

- a- Su propia Carta Municipal Autónoma no si
- b- La Ley Orgánica de Municipios de la Provincia no si Ley 1597
- c- El Estatuto Orgánico local, encuadrado en la Ley Orgánica Municipal no si

2. Existencia de Normas Municipales que regulen o establezcan:

- a- El uso y la ocupación del suelo no si
- b- Zonas de Reserva no si
- c- El control de la contaminación ambiental (Ruidos molestos, efluentes líquidos, contaminación del suelo y del aire) no si

3. Organización Administrativa:

- a- Tiene organigrama aprobado no si Sin datos
- b- Existen oficinas con funciones estadísticas no si

DEPARTAMENTO URIBURU

Rutas de acceso al Municipio: Nac. n° 5 - Pciales. n° 3 y 7

Sup. total del Ejido: (1) 72.500 ha. (725 Km²) Red caminera: 30 km²

Fecha de fundación: 14-12-1894

Fundador: Eduardo Castex

Origen del Nombre: Gral. Napoleón Urriburu al mando 4ta. Div. exped. al desierto

CARACTERISTICAS JURIDICO - INSTITUCIONALES**1.** Normas que rigen la organización y el funcionamiento del Municipio:

- a- Su propia Carta Municipal Autónoma no si
- b- La Ley Orgánica de Municipios de la Provincia no si Ley 1597
- c- El Estatuto Orgánico local, encuadrado en la Ley Orgánica Municipal no si

2. Existencia de Normas Municipales que regulen o establezcan:

- a- El uso y la ocupación del suelo no si
- b- Zonas de Reserva no si
- c- El control de la contaminación ambiental (Ruidos molestos, efluentes líquidos, contaminación del suelo y del aire) no si

3. Organización Administrativa:

- a- Tiene organigrama aprobado no si Año 1985
- b- Existen oficinas con funciones estadísticas no si

DEPARTAMENTO CHAPALEUFU

Rutas de acceso al Municipio: Pcial. n° 4

Sup. total del Ejido: (1) 45.000 ha. (450 Km²) Red caminera:

Fecha de fundación: 20-09-1907 Fundador: Bernardo Agustoni

Origen del Nombre: por Juan José Vertiz y Salcedo Virrey del Río de La Plata

CARACTERISTICAS JURIDICO - INSTITUCIONALES

1. Normas que rigen la organización y el funcionamiento del Municipio:

- a- Su propia Carta Municipal Autónoma no si
- b- La Ley Orgánica de Municipios de la Provincia no si Ley 1597
- c- El Estatuto Orgánico local, encuadrado en la Ley Orgánica Municipal no si

2. Existencia de Normas Municipales que regulen o establezcan:

- a- El uso y la ocupación del suelo no si
- b- Zonas de Reserva no si
- c- El control de la contaminación ambiental (Ruidos molestos, efluentes líquidos, contaminación del suelo y del aire) no si

3. Organización Administrativa:

- a- Tiene organigrama aprobado no si 1979
- b- Existen oficinas con funciones estadísticas no si

DEPARTAMENTO LOVENTUE

Rutas de acceso al Municipio: Nac. n° 13 - Pcial. n° 10 y 105

Sup. total del Ejido: (1) 174.600 ha. (1.746 Km²) Red caminera: 22,12 km²

Fecha de fundación: 12-02-1882 Fundador: Cnel. Ernesto Rodriguez

Origen del Nombre: Homenaje al Gral. Benjamin Victorica

CARACTERISTICAS JURIDICO - INSTITUCIONALES

1. Normas que rigen la organización y el funcionamiento del Municipio:

a- Su propia Carta Municipal Autónoma no si

b- La Ley Orgánica de Municipios de la Provincia no si Ley 1597

c- El Estatuto Orgánico local, encuadrado en la Ley Orgánica Municipal no si

2. Existencia de Normas Municipales que regulen o establezcan:

a- El uso y la ocupación del suelo no si

b- Zonas de Reserva no si

c- El control de la contaminación ambiental (Ruidos molestos, efluentes líquidos, contaminación del suelo y del aire) no si

3. Organización Administrativa:

a- Tiene organigrama aprobado no si sin dato

b- Existen oficinas con funciones estadísticas no si

DEPARTAMENTO QUEMU QUEMU

Rutas de acceso al Municipio: Pciales. n° 7, 8 Y 10

Categoría: 3°

Sup. total del Ejido: (1) 50.000 ha. (500 Km²)

Fecha de fundación: 03-08-1906

Fundador: Colonizadora Stroeder

Origen del Nombre: Abundancia de garzas amarillas llamadas mirasoles

CARACTERISTICAS JURIDICO - INSTITUCIONALES

1. Normas que rigen la organización y el funcionamiento del Municipio:

- a- Su propia Carta Municipal Autónoma no si
- b- La Ley Orgánica de Municipios de la
Provincia no si Ley n° 971
- c- El Estatuto Orgánico local, encuadrado
en la Ley Orgánica Municipal no si

2. Existencia de Normas Municipales que regulen o establezcan:

- a- El uso y la ocupación del suelo no si Ordenanzas
- b- Zonas de Reserva no si
- c- El control de la contaminación ambiental
(Ruidos molestos, efluentes líquidos, conta-
minación del suelo y del aire) no si Ordenanzas

3. Organización Administrativa:

- a- Tiene organigrama aprobado no si Sin dato
- b- Existen oficinas con funciones
estadísticas no si

DEPARTAMENTO CONHELO

Rutas de acceso al Municipio: Nac. n° 35 - Pcial. n° 10

Sup. total del Ejido: (1) 170.000 ha. (1.700 Km²)

Fecha de fundación: 03-04-1915 Fundador:

Origen del Nombre: Derivado de Winifred nombre de una hija de José Drysdale

CARACTERISTICAS JURIDICO - INSTITUCIONALES**1.** Normas que rigen la organización y el funcionamiento del Municipio:

- a- Su propia Carta Municipal Autónoma no si
- b- La Ley Orgánica de Municipios de la Provincia no si Ley n° 971
- c- El Estatuto Orgánico local, encuadrado en la Ley Orgánica Municipal no si Ord. 148

2. Existencia de Normas Municipales que regulen o establezcan:

- a- El uso y la ocupación del suelo no si
- b- Zonas de Reserva no si
- c- El control de la contaminación ambiental (Ruidos molestos, efluentes líquidos, contaminación del suelo y del aire) no si Ordenanzas

3. Organización Administrativa:

- a- Tiene organigrama aprobado no si
- b- Existen oficinas con funciones estadísticas no si

*DATOS
REFERENTES A
MUNICIPALIDADES*

CUADRO N° 1: POBLACION, SUPERFICIE CLASIFICADO POR URBANA Y RURAL
DENSIDAD URBANA

MUNICIPIOS	POBLACION (1)		ESTIMADA 31/12/96	SUPERFICIE (km2)(2)		DENSID. URBANA	
	TOTAL	URBANA		RURAL	TOTAL		URBANA
TOTALES	253.128	226.006	273.999	110.451	221	110.230	1.023,9
ABRAMO	770	372	398	845	0,8	2.174,2	476,9
ALPACHIRI	2.416	1.853	2.481	1.078,3	1,1	1.077,2	1.654,5
ALTA ITALIA	1.402	1.156	1.509	550,0	1,0	549,0	1.101,0
ANGUJIL	1.963	1.423	1.930	850,0	14,1	835,9	100,8
ARATA	1.276	791	1.341	550,0	0,9	549,2	930,6
ATALIVA ROCA	995	487	508	1.083	4,1	2.120,9	118,2
B LARROUDE	1.596	1.325	1.699	300,0	6,6	293,4	200,2
BERNASCONI	1.999	1.628	371	2.090	3,9	2.571,1	418,5
CALEFUU	2.238	1.857	381	2.436	1,7	722,4	1.092,4
CARRO QUEMADO	666	304	362	666	0,4	3.474,6	760,0
CATRILLO	3.151	2.626	525	3.550	2,7	748,3	990,9
CEBALLOS	446	238	208	475,0	0,7	474,3	350,0
CNEL H LAGOS	695	571	124	729	1,7	248,3	339,9
COL. 25 DE MAYO	6.114	4.801	1.313	7.042	3,6	9.116,4	1.322,6
COL SANTA TERESA	752	503	249	760	8,3	366,7	60,7
COLOMIA BARON	3.402	2.981	421	3.644	4,0	771,0	745,3
CONHELO	691	327	364	734	0,7	799,3	460,6
DOBILAS	1.823	1.454	369	1.936	1,6	1.048,4	886,6
EDUARDO CASTEX	8.895	8.029	866	9.502	10,6	1.014,4	758,2
EMBAJAD MARTINI	1.303	1.051	252	1.368	3,0	447,0	345,7
GENERAL ACHA	11.044	10.119	925	12.224	6,6	10.543,4	1.521,7
GENERAL CAMPOS	1.034	714	320	1.084	1,7	545,0	430,1
GENERAL PICO	42.955	41.970	985	46.633	20,1	1.279,9	2.084,9
GRAL SAN MARTIN	2.820	2.367	453	2.892	2,5	2.247,5	954,4
GUATRACHE	5.011	3.389	1.622	5.491	7,5	1.042,5	448,9
ING LUGGI	4.594	4.011	583	4.922	2,2	1.097,8	1.798,7
INT ALVEAR	6.303	5.688	615	6.811	6,0	894,0	946,4
JACINTO ARAUZ	2.570	2.156	414	2.712	3,6	1.396,4	597,2
LA ADELA	1.800	1.320	480	1.935	0,5	7.774,0	2.640,0

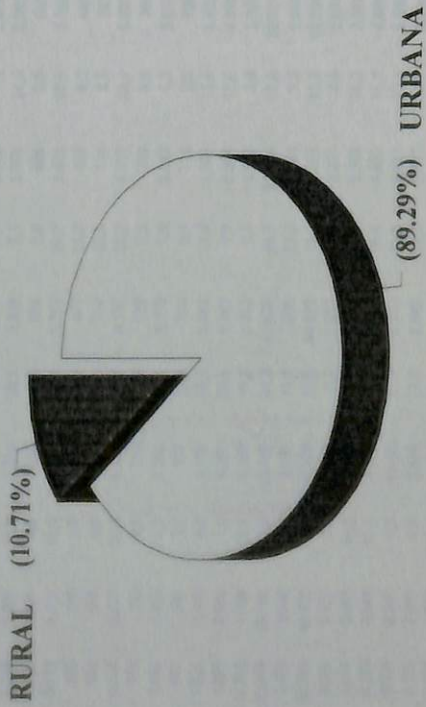
CUADRO N° 1: POBLACION, SUPERFICIE CLASIFICADO POR URBANA Y RURAL
DENSIDAD URBANA

MUNICIPIOS	POBLACION (1)		ESTIMADA 31/12/96	SUPERFICIE (km2)(2)		DENSIDAD URBANA	
	TOTAL	URBANA		RURAL	URBANA		RURAL
LA HUMADA	712	275	437	4.500,5	0,2	4.500,3	1.309,5
LA MARUJA	1.034	736	298	1.265	0,9	1.159,1	836,4
LONGUIMAY	1.617	1.406	211	1.680	1,1	598,9	1.233,3
LUAN TORO	848	629	219	1.300,0	1,3	1.298,7	472,9
MACACHIN	4.237	3.852	385	4.526	2,5	747,5	1.516,5
MAURICIO MAYER	359	308	51	674	0,7	499,3	427,8
METILEO	690	518	172	723	3,6	371,5	145,9
MIGUEL CANE	769	626	143	797	3,7	321,3	170,6
MIGUEL RIGLOS	2.454	1.945	509	2.601	1,6	1.148,4	1.223,3
MONTE NUEVAS	696	540	156	721	5,0	320,0	107,1
PARERA	2.054	1.762	292	2.246	4,0	446,0	436,1
PUELCHES	566	349	217	565	0,7	7.949,3	491,5
PUELEN	763	492	271	762	0,3	7.699,7	1.587,1
QUEHUE	551	301	250	569	1,4	1.573,6	221,3
QUEMÚ QUEMÚ	3.680	3.327	353	3.837	950,0	3,0	947,0
RANCUAL	3.477	2.441	1.036	3.745	1.595,0	2,5	1.592,5
REALCO	6.062	5.462	600	6.533	475,0	7,9	467,2
ROLON	961	691	270	985	500,0	0,9	499,1
SANTA ISABEL	2.067	1.270	797	2.327	8.050,0	0,7	8.049,3
SANTA ROSA	75.987	75.103	884	83.167	1.500,0	20,8	1.479,2
T. M. ANCHORENA	579	286	293	619	700,0	0,6	699,4
TELEN	1.572	1.153	419	1.690	3.480,0	1,8	3.478,2
TOAY	6.593	5.561	1.032	6.922	2.275,0	7,7	2.267,3
TRENEL	3.291	2.636	655	3.420	800,0	4,6	795,4
URIBURU	1.256	874	382	1.319	725,0	5,8	719,2
VERTIZ	748	508	240	749	450,0	5,6	444,4
VICTORICA	5.018	4.778	240	5.506	1.746,0	5,1	1.740,9
VILLA MIRASOL	795	542	253	809	500,0	2,8	497,2
WINIFREDA	2.968	2.124	844	3.059	1.700,0	1,4	1.698,6

(1) CENSO DE POBLACION 1991

(2) DCCION. GENERAL DE CATASTRO PROVINCIAL

**MUNICIPIOS DE LA PAMPA
POBLACION URBANA Y RURAL - Censo 1991**




CUADRO N° 2: POBLACION ESTIMADA AL 31 DE DICIEMBRE DE CADA AÑO POR CRECIMIENTO VEGETATIVO

MUNICIPIOS	CENSO 1991		POBLACION ESTIMADA											
	31/12/91	Var. %	31/12/92	Var. %	31/12/93	Var. %	31/12/94	Var. %	31/12/95	Var. %	31/12/96	Var. %	31/12/97	Var. %
TOTALES	253.735	255.716	7.8	259.501	14.8	263.154	14.1	266.887	14.2	270.236	12.5	273.999	13.9	
ABRAMO	794	802	10.1	819	21.2	825	7.3	834	10.9	840	7.2	845	6.0	
ALPACHIRI	2.416	2.419	1.2	2.442	9.5	2.450	3.3	2.468	7.3	2.473	2.0	2.481	3.2	
ALTA ITALIA	1.448	1.459	7.6	1.467	5.5	1.489	15.0	1.494	3.4	1.498	2.7	1.509	7.3	
ANGUIL	1.963	1.821	-72.3	1.854	18.1	1.881	14.6	1.898	9.0	1.911	6.8	1.930	9.9	
ARATA	1.276	1.287	8.6	1.313	20.2	1.322	6.9	1.336	10.6	1.336	0.0	1.341	3.7	
ATALIIVA ROCA	1.026	1.031	4.9	1.053	21.3	1.060	6.6	1.069	8.5	1.072	2.8	1.083	10.3	
B. LARROUDE	1.596	1.598	1.3	1.619	13.1	1.645	16.1	1.663	10.9	1.679	9.6	1.699	11.9	
BERNASCONI	1.989	2.019	10.0	2.050	15.4	2.057	3.4	2.072	7.3	2.078	2.9	2.090	5.8	
CALEFUJ	2.238	2.269	13.9	2.316	20.7	2.338	9.5	2.371	14.1	2.385	5.9	2.436	21.4	
CARPO QUEMADO	666	666	0.0	666	0.0	666	0.0	666	0.0	666	0.0	666	0.0	
CATRILLO	3.151	3.211	19.0	3.283	22.4	3.351	20.7	3.421	20.9	3.489	19.9	3.550	17.5	
CEBALLOS	446	449	6.7	456	15.6	461	11.0	464	6.5	468	8.6	471	6.4	
CINEL H. LAGOS	695	695	0.0	701	8.6	710	12.8	716	8.5	723	9.8	729	8.3	
COL. 25 DE MAYO	6.114	6.247	21.8	6.420	27.7	6.572	23.7	6.717	22.1	6.887	25.3	7.042	22.5	
COL. SANTA TERESA	752	752	0.0	755	4.0	759	5.3	759	0.0	760	1.3	760	0.0	
COLONIA BARON	3.462	3.486	6.9	3.542	16.1	3.570	7.9	3.592	6.2	3.617	7.0	3.644	7.5	
CONHELO	691	696	7.2	707	15.8	714	9.9	716	2.8	724	11.2	734	13.8	
DOBLAS	1.823	1.840	9.3	1.859	10.3	1.882	12.4	1.911	15.4	1.922	5.8	1.936	7.3	
EDUARDO CASTEX	8.895	8.958	7.1	9.107	16.6	9.197	9.9	9.304	11.6	9.388	9.0	9.502	12.1	
EMBAJAD. MARTINI	1.242	1.308	53.1	1.320	9.2	1.332	9.1	1.336	3.0	1.356	15.0	1.368	8.8	
GENERAL ACHA	31.044	31.186	12.9	31.458	24.3	31.620	14.1	31.824	17.6	32.011	15.8	32.224	17.7	
GENERAL CAMPOS	1.034	1.040	5.8	1.056	15.4	1.070	13.3	1.080	9.3	1.084	3.7	1.084	0.0	
GENERAL PICO	42.955	43.431	11.1	44.029	13.8	44.622	13.5	45.299	15.2	45.899	13.2	46.633	16.0	
GRAL. SAN MARTIN	2.820	2.827	2.5	2.843	5.7	2.857	4.9	2.871	4.9	2.874	1.0	2.892	6.3	
GUATRACHE	5.011	5.082	14.2	5.151	13.6	5.217	12.8	5.302	16.3	5.382	15.1	5.491	20.3	
ING. LIRGGI	4.594	4.645	11.1	4.690	9.7	4.767	16.4	4.822	11.5	4.866	9.1	4.922	11.5	
INT. ALVEAR	6.303	6.347	7.0	6.420	11.5	6.502	12.8	6.613	17.1	6.686	11.0	6.811	18.7	
JACINTO ARAUZ	2.570	2.587	6.6	2.618	12.0	2.647	11.1	2.677	11.3	2.696	7.1	2.712	5.9	
LA ADELA	1.800	1.827	15.0	1.762	-35.6	1.805	24.4	1.847	23.3	1.885	20.6	1.935	26.5	
LA HUMADA	820	713	-130.5	726	18.2	726	0.0	727	1.4	727	0.0	743	22.0	
LA MARLUA	1.133	1.142	7.9	1.167	21.9	1.196	24.9	1.224	23.4	1.247	18.8	1.265	14.4	
LONGUEMAY	1.617	1.625	4.9	1.640	9.2	1.659	11.6	1.671	7.2	1.671	0.0	1.680	5.4	
LUAN TORO	848	856	9.4	878	25.7	889	12.5	901	13.5	910	10.0	920	11.0	
MACACHIN	4.237	4.255	4.2	4.304	11.5	4.382	18.1	4.427	10.3	4.475	10.8	4.526	11.4	
MAURICIO MAYER	659	661	3.0	665	6.1	669	6.0	672	4.5	674	3.0	674	0.0	
METLEDO	690	695	7.2	708	18.7	710	2.8	721	15.5	722	1.4	723	1.4	


CUADRO N° 2: POBLACION ESTIMADA AL 31 DE DICIEMBRE DE CADA AÑO POR CRECIMIENTO VEGETATIVO

MUNICIPIOS	CENSO		POBLACION ESTIMADA											
	1991		31/12/91	Var. %	31/12/92	Var. %	31/12/93	Var. %	31/12/94	Var. %	31/12/95	Var. %	31/12/96	Var. %
MIGUEL CANE	769	775	775	7,8	784	11,6	790	7,7	791	1,3	796	6,3	797	1,3
MIGUEL BIELOS	2.454	2.470	2.500	6,5	2.500	12,1	2.525	10,0	2.553	11,1	2.574	8,2	2601	10,5
MOUNT NEVAS	696	696	706	0,0	706	14,4	708	2,8	717	12,7	721	5,6	721	0,0
PARERA	2.054	2.072	2.096	8,8	2.096	11,6	2.140	21,0	2.170	14,0	2.195	11,5	2246	23,2
PUELGRES	566	566	565	0,0	565	-1,8	565	0,0	565	0,0	565	0,0	565	0,0
PUELEN	763	763	762	0,0	762	-1,3	762	0,0	762	0,0	762	0,0	762	0,0
QUEBIE	551	551	556	0,0	556	9,1	561	9,0	566	8,9	569	5,3	569	0,0
QUEMAY QUEMAY	3.680	3.696	3.729	4,3	3.729	8,9	3.764	9,4	3.793	7,7	3.811	4,7	3837	6,8
SIANCUL	3.477	3.517	3.570	11,5	3.570	15,1	3.605	9,8	3.661	15,5	3.711	13,7	3745	9,2
REALICO	6.062	6.109	6.203	7,8	6.203	15,4	6.270	10,8	6.367	15,5	6.482	18,1	6533	7,9
BOLLON	961	961	963	0,0	963	2,1	964	1,0	971	7,3	980	9,3	985	5,1
SANTA ISABEL	2.067	2.080	2.133	6,3	2.133	25,5	2.176	20,2	2.215	17,9	2.262	21,2	2327	28,7
SANTA ROSA	75.987	76.848	78.070	11,3	78.070	15,9	79.356	16,5	80.630	16,1	81.891	15,6	83.167	15,6
T. M. ANCHORENA	579	584	584	8,6	591	12,0	597	10,2	605	13,4	614	14,9	619	8,1
TELEN	1.572	1.586	1.599	8,9	1.599	8,2	1.630	19,4	1.648	11,0	1.676	17,0	1690	8,4
TOMAY	6.593	6.325	6.467	-40,6	6.467	22,5	6.589	18,9	6.727	20,9	6.797	10,4	6922	18,4
TRENEL	3.291	3.309	3.353	5,5	3.353	13,3	3.390	11,0	3.402	3,5	3.412	2,9	3420	2,3
LIBREBU	1.256	1.267	1.287	8,8	1.287	-7,9	1.287	23,9	1.297	7,8	1.305	6,2	1319	10,7
VERTEZ	748	748	741	0,0	741	-9,4	741	0,0	744	4,0	745	1,3	749	5,4
VICTORICA	5.018	5.083	5.191	13,0	5.191	21,2	5.309	22,7	5.395	16,2	5.440	8,3	5506	12,1
VILLA MIBASOL	795	802	800	8,8	800	-2,5	800	0,0	800	0,0	803	3,8	809	7,5
WINIFREDA	2.968	2.976	3.001	2,7	3.001	8,4	3.006	1,7	3.023	5,7	3.044	6,9	3059	4,9

**PROVINCIA DE LA PAMPA
POBLACION ESTIMADA AL 31 DE DICIEMBRE**



VARIACION DE LA POBLACION ESTIMADA



■ Total Pcia.
 ■ S. Rosa
 ■ G. Pico
 ■ G. Acha

CUADRO N° 3: AREAS AMANZANADAS, NO AMANZANADAS Y CUADRAS PAVIMENTADAS - SEGUN MUNICIPIOS


MUNICIPIOS	EN ZONA URBANA			
	AMANZANADAS	NO AMANZANADAS	TOTAL	CUADRAS PAVIMENTADAS
TOTALES	7.151	1.176	8.327	4.959
ABRAMO	22	16	38	29
ALPACHIRI	66	0	66	33
ATALIVA ROCA	35	133	168	21
ALTA ITALIA	51	4	55	79
ANGUIL	45	5	50	38
ARATA	50	10	60	48
BERNASCONI	88	0	88	43
B. LARROUDE	102	0	102	0
CATRILO	80	380	460	50
CARRO QUEMADO	25	0	25	0
CEBALLOS	24	8	32	0
CALEUFU	120	62	182	70
COLONIA BARON	132	16	148	115
COL. 25 DE MAYO	81	22	103	42
COL. SANTA TERESA	36	0	36	14
CONHELO	7	0	7	0
CNEL. H. LAGOS	24	1	25	18
DOBLAS	53	8	61	67
EDUARDO CASTEX	300	0	300	210
EMBAJAD. MARTINI	45	0	45	65
GENERAL ACHA	296	0	296	110
GENERAL CAMPOS	58	5	63	16
GENERAL PICO	831	0	831	886
GRAL. SAN MARTIN	71	64	135	64
GUATRACHE	120	33	153	125
ING. LUIGGI	157	0	157	93
INT. ALVEAR	165	12	177	141
JACINTO ARAUZ	101	0	101	86
LA ADELA	80	10	90	0
LA HUMADA	0	0	0	0
LA MARUJA	32	18	50	20
LONQUIMAY	61	0	61	25
LUAN TORO	70	0	70	5
MACACHIN	70	51	121	104
MAURICIO MAYER	30	6	36	0
METILEO	51	1	52	14
MIGUEL CANE	48	0	48	0
MIGUEL RIGLOS	76	9	85	75
MONTE NIEVAS	32	16	48	0

CUADRO N° 3: AREAS AMANZANADAS, NO AMANZANADAS Y CUADRAS PAVIMENTADAS - SEGUN MUNICIPIOS

MUNICIPIOS	EN ZONA URBANA			CUADRAS PAVIMENTADAS
	AMANZANADAS	NO AMANZANADAS	TOTAL	
PARERA	49	6	55	37
PUELCHES	16	1	17	
PUELEN	19	8	27	0
QUEHUE	48	38	86	4
QUEMU QUEMU	89	0	89	103
RANCUL	68	16	84	30
REALICO	145	0	145	141
ROLON	50	0	50	18
SANTA ISABEL	39	33	72	11
SANTA ROSA	2.000	100	2.100	1.450
TELEN	106	0	106	40
TOAY	200	40	240	62
T. M. ANCHORENA	16	0	16	17
TRENEL	110	0	110	116
URIBURU	100	26	126	9
VERTIZ	34	0	34	32
VICTORICA	236	12	248	76
VILLA MIRASOL	33	4	37	29
WINIFREDA	58	2	60	78

MUNICIPIOS DE LA PCIA. DE LA PAMPA
AREA AMANZANADA Y NO AMANZANADA

NO AMANZANADA
(14.12%)



(85.88%)

AMANZANADAS

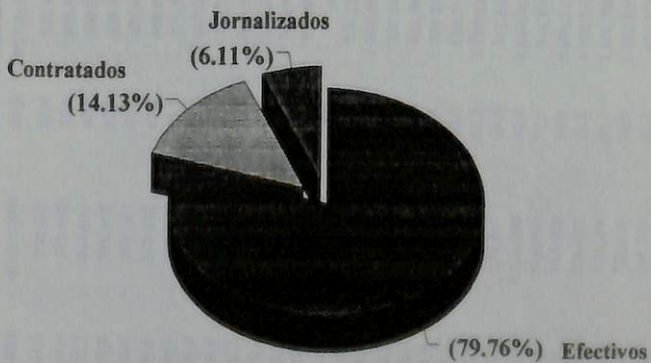
CUADRO N° 4: CANTIDAD DE AGENTES DE LA ADMINISTRACION MUNICIPAL EN CARGOS NO ELECTIVOS

I MUNICIPIOS	PERSONAL MUNICIPAL			TASA POR 1000 HABITANTES
	TOTAL	EFFECTIVOS	CONTRATADOS	
TOTALES	3233	2585	458	198
ABRAMO	19	9	9	1
ALPACHIRI	30	30		
ALTA ITALIA	15	13	2	8
ANGUIL	21	21		
ARATA	13	13		
ATALIVA ROCA	16	6	6	4
B. LARROUDE	33	17	11	5
BERNASCONI	30	29	1	
CALEUFU	38	22	1	15
CARRO QUEMADO	14	14		
CATRILLO	39	30	2	7
CEBALLOS	14	10	1	3
CNEL. H. LAGOS	15	8	7	
COL. 25 DE MAYO	49	42	7	7,1
COL. SANTA TERESA	11	9		
COLONIA BARON	41	32	7	2
CONHELO	10	8	2	2
DOBLAS	28	25	2	1
EDUARDO CASTEX	98	68	30	14,6
EMBAJAD MARTINI	26	18	8	10,4
GENERAL ACHA	175	145	7	19,2
GENERAL CAMPOS	12	11	1	14,6
GENERAL PICO	573	487	86	11,1
GRAL. SAN MARTIN	41	30	11	12,5
GUATRACHE	61	41	14	14,3
ING. LUIGGI	72	49	10	11,3
INT. ALVEAR	97	65	29	13
JACINTO ARAUZ	34	32	2	3
LA ADELA	19	19		18,0
				10,1

CUADRO N° 4: CANTIDAD DE AGENTES DE LA ADMINISTRACION MUNICIPAL EN CARGOS NO ELECTIVOS

MUNICIPIOS	PERSONAL MUNICIPAL				TASA POR 1000 HABITANTES
	TOTAL	EFFECTIVOS	CONTRATADOS	JORNALIZADOS	
LA HUMADA	15	8	2	5	20,6
LA MARUJA	11	10	1		8,8
LONQUIMAY	18	15	3		10,8
LJUAN TORO	17	15		2	18,7
MACACHIN	47	23	14	10	10,5
MAURICIO MAYER	12	5	5	2	17,8
METILEO	9	9			12,5
MIGUEL CANE	20	15	5		25,1
MIGUEL RIGLOS	32	28	2	2	12,4
MONTE NUEVAS	10	9	1		13,9
PARERA	22	21	1		10,0
PUELCHES	5	3	2		8,8
PUELEN	8	6	2		10,5
QUEHUE	12	10		2	21,1
QUEMU QUEMU	57	54	3		15,0
RANCU	42	37	5		11,3
REALICO	80	73	2	5	12,3
ROLON	17	12		5	17,3
SANTA ISABEL	33	29	1	3	14,6
SANTA ROSA	718	617	101		8,8
T. M. ANCHORENA	11	7	4		17,9
TELEN	35	28	7		20,9
TOAY	118	62	6	50	17,4
TRENEL	48	41		7	14,1
URIBURU	26	23	3		19,9
VERTIZ	25	12	3	10	33,6
VICTORICA	85	59	26		15,6
VILLA MIRASOL	11	11			13,7
WINIFREDA	45	40	3	2	14,8

**MUNICIPALIDADES
AGENTES EN CARGOS NO ELECTIVOS**



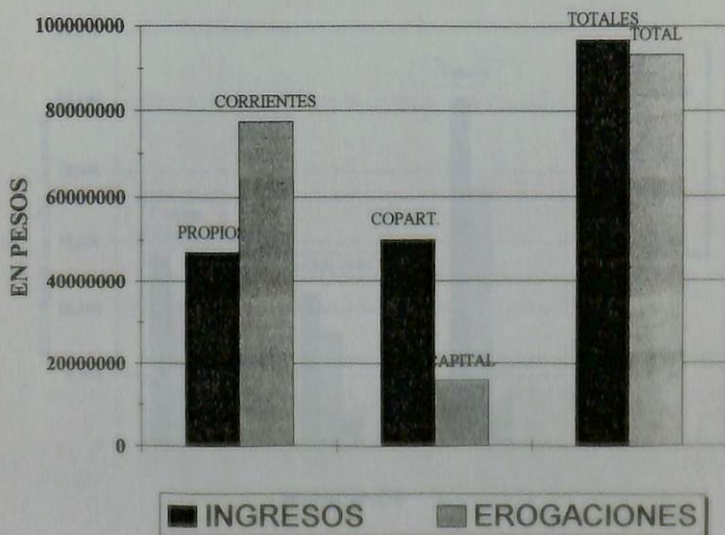
CUADRO N° 5 RECURSOS Y EROGACIONES - PRESUPUESTO EJEC. 1996 - (En pesos)

MUNICIPIOS	RECURSOS			TOTALES			EROGACIONES			
	PROPIOS	%	COPARTICIP. Y OTROS	TOTALES	CORRIENTES	%	DE CAPITAL	%	TOTALES	
TOTALES	45.473.904	48,9	47.615.398	51,2	92.992.812	74.682.290	83,1	15.212.217	16,9	89.894.507
ABRAMO	365.699	64,6	200.209	35,4	565.908	516.508	91,3	49.400	8,7	565.908
ALPACHIRI	296.934	44,4	372.033	55,6	668.967	615.216	92,0	53.750	8,0	668.966
ALTA ITALIA	216.000	32,7	444.000	67,3	660.000	442.000	67,5	214.000	32,5	655.000
ANGRIL	173.248	32,8	355.108	67,2	528.356	289.526	71,6	114.635	28,4	404.161
ARATA	246.309	38,6	391.107	61,4	637.416	418.197	70,0	179.547	30,0	597.744
ATALIVA ROCA	150.782	37,6	249.892	62,4	400.674	391.272	94,1	24.480	5,9	415.752
B. LARROUDE	248.000	34,9	463.000	65,1	711.000	500.000	70,3	211.000	29,7	711.000
BERNASCONI	277.621	40,4	410.339	59,6	687.960	652.250	93,6	44.338	6,4	696.588
CALEFUTU	310.787	39,4	477.457	60,6	788.244	640.000	89,2	77.400	10,8	717.400
CABRO QUEMADO	159.000	56,2	124.000	43,8	283.000	123.000	47,5	136.000	52,5	259.000
CATRELO	525.572	51,0	505.589	49,0	1.031.161	856.452	96,4	31.577	3,6	888.029
CEBALLOS	104.902	30,1	243.179	69,9	348.081	294.145	81,0	69.108	19,0	363.253
CNEL. H. LAGOS	151.000	40,1	226.000	59,9	377.000	316.000	83,8	61.000	16,2	377.000
COL. 25 DE MAYO (*)	s/d	s/d	s/d	s/d	s/d	s/d	s/d	s/d	s/d	s/d
COL. SANTA TERESA	115.000	34,7	216.680	65,3	331.680	263.500	87,5	37.717	12,5	301.217
COLOMIA BARON	402.133	40,1	600.366	59,9	1.002.499	918.681	91,5	85.390	8,5	1.004.071
CORHELO	123.000	42,3	168.000	57,7	291.000	267.700	92,0	23.300	8,0	291.000
DORLAS	235.160	46,8	267.400	53,2	502.560	414.650	85,2	72.225	14,8	486.875
EDUARDO CASTEX	2.828.798	49,6	2.878.436	50,4	5.707.234	2.588.724	55,7	2.055.000	44,3	4.643.724
EMBAJAD MARTINE	235.611	37,5	392.701	62,5	628.312	517.431	90,0	57.244	10,0	574.675
GENERAL ACHA	1.201.422	38,5	1.919.112	61,5	3.120.534	2.567.739	81,7	574.019	18,3	3.141.758
GENERAL CAMPOS	115.794	37,0	197.347	63,0	313.141	323.448	99,8	761	0,2	324.209
GENERAL PICO	10.641.000	56,4	8.223.000	43,6	18.864.000	14.951.000	78,8	4.023.000	21,2	18.974.000
GRAL. SAN MARTIN	398.915	42,1	548.060	57,9	946.975	723.585	77,3	212.156	22,7	935.741
GUATRACHE	524.261	41,0	754.970	59,0	1.279.231	1.092.620	86,4	171.982	13,6	1.264.602
ING. LURJGI	638.375	46,5	735.467	53,5	1.373.842	1.140.000	85,7	189.740	14,3	1.329.740
INT. AL VEAR	1.025.995	34,7	1.930.588	65,3	2.956.583	2.222.494	75,1	735.088	24,9	2.957.582
JACINTO ARAUZ	582.798	43,7	750.058	56,3	1.332.856	966.000	56,8	735.088	43,2	1.701.088
LA ADELA	450.800	68,8	204.310	31,2	655.110	557.770	85,0	98.070	15,0	655.840
LA HIRMADA	244.421	65,3	129.678	34,7	374.099	331.650	88,7	42.450	11,3	374.100
LA MARTUA	494.940	64,6	271.174	35,4	766.114	563.650	72,6	212.490	27,4	776.140

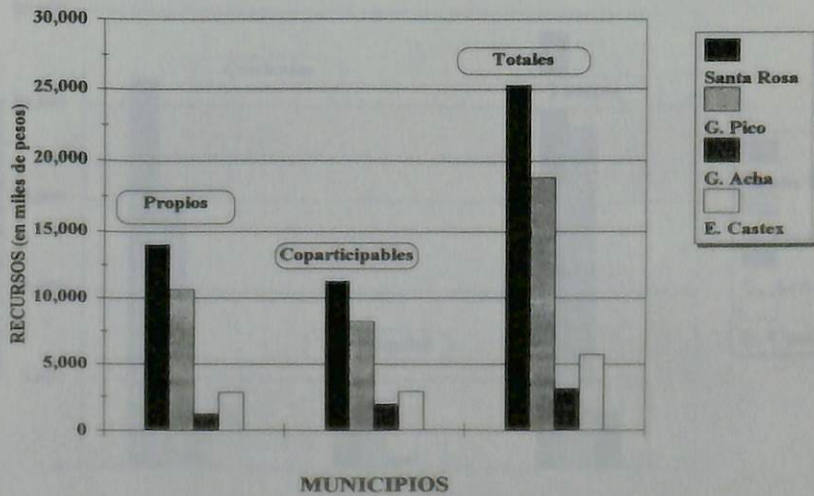
CUADRO N° 5 RECURSOS Y EROGACIONES - PRESUPUESTO EJEC. 1996 - (En pesos)

MUNICIPIOS	RECURSOS			TOTALES			EROGACIONES			TOTALES
	PROPIOS	%	COPARTICIP. Y OTROS	%	TOTALES	CORRIENTES	%	DE CAPITAL	%	
LONQUIMAY	301.860	38,6	480.451	61,4	782.311	552.430	79,3	144.000	20,7	696.430
LIJAN TORO	137.955	51,6	129.143	48,4	267.098	261.697	96,2	10.400	3,8	272.097
MACACHEN	285.300	28,1	757.115	71,9	1.052.415	765.200	81,0	179.770	19,0	944.970
MAURICIO MATER	101.650	44,6	126.309	55,4	227.959	156.819	72,4	59.640	27,6	216.459
METILEO	117.465	39,3	181.109	60,7	298.574	232.623	88,6	29.970	11,4	262.593
MIGUEL CANE	143.550	33,3	287.300	66,7	430.850	304.000	85,6	51.000	14,4	355.000
MIGUEL BELLIS	433.300	47,7	474.960	52,3	908.260	580.400	65,8	301.550	34,2	881.950
MONTE NUEVAS	71.145	26,0	202.000	74,0	273.145	238.500	88,4	31.150	11,6	269.650
PARERA	238.501	38,7	362.498	61,3	599.999	507.500	85,9	83.500	14,1	591.000
PIELONES	s/d	s/d	s/d	s/d	s/d	s/d	s/d	s/d	s/d	s/d
POLEN	71.600	38,1	116.117	61,9	187.717	22.070	11,8	165.647	88,2	187.717
QUEHUE	122.605	32,1	259.600	67,9	382.205	269.290	72,7	101.000	27,3	370.290
QUEMAY QUEMAY	675.352	43,0	898.057	57,0	1.571.409	1.446.520	95,3	71.248	4,7	1.517.768
SIANCUL	348.156	39,6	530.504	60,4	878.660	829.820	95,9	35.756	4,1	865.576
REALICO	1.039.600	49,6	1.057.160	50,4	2.096.760	1.923.550	92,9	147.512	7,1	2.071.062
ROJON	100.114	30,9	223.935	69,1	324.049	282.862	89,4	33.546	10,6	316.408
SANTA ISABEL	800.796	65,1	429.386	34,9	1.230.182	1.154.055	97,2	33.116	2,8	1.187.171
SANTA ROSA	14.012.862	55,4	11.297.528	44,6	25.310.390	21.507.169	89,8	2.456.146	10,2	23.963.315
T. M. ANCHURENA	144.621	39,7	219.933	60,3	364.554	332.861	99,4	1.908	0,6	334.769
TELEN	168.428	22,8	569.088	77,2	737.516	597.544	86,6	92.377	13,4	689.921
TOAY	603.000	38,6	958.000	61,4	1.561.000	1.469.000	98,0	30.000	2,0	1.499.000
TRENEL	523.495	40,1	877.809	67,3	1.304.814	1.104.814	94,0	82.770	6,0	1.387.584
URUBURU	211.862	37,0	360.000	63,0	571.862	397.000	80,4	97.000	19,6	494.000
VERTIZ	115.264	24,6	354.059	75,4	469.323	364.366	82,1	79.458	17,9	443.824
VICTORICA	610.000	38,9	958.000	61,1	1.568.000	1.343.798	85,3	231.010	14,7	1.574.808
VILLA MERASOL	93.000	26,1	265.000	73,9	358.000	311.000	86,4	49.000	13,6	360.000
WINFREDA	518.146	46,5	595.077	53,5	1.113.223	1.062.194	97,9	22.788	2,1	1.084.982

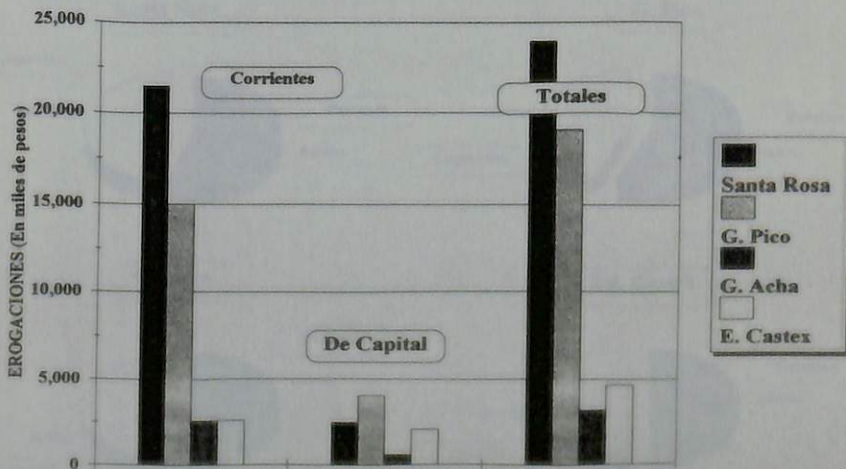
**RECURSOS Y EROGACIONES
 TODOS LOS EJIDOS - EJECUCION 1996**



PRINCIPALES MUNICIPIOS RECURSOS - 1996



PRINCIPALES MUNICIPIOS EROGACIONES - 1996



GRUPO Nº 1: ENTIDADES GANADERAS - 2010/2011

MUNICIPIO	PROPIOS	COPARTIC.	OTROS
Santa Rosa	55.36%	44.64%	
G. Pico	56.41%	43.59%	
G. Acha	32.50%	67.50%	
Ed. Castex	49.57%	50.43%	

PRINCIPALES MUNICIPIOS
COMPOSICION DE LOS RECURSOS

Santa Rosa

G. Pico


Copartic.



Propios

(43.59%)

Copartic.



Propios

(56.41%)

G. Acha

Ed. Castex

Propios

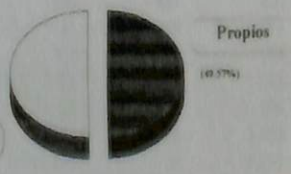


(32.50%)

Copartic.

(50.43%)

Copartic.



Propios

(49.57%)

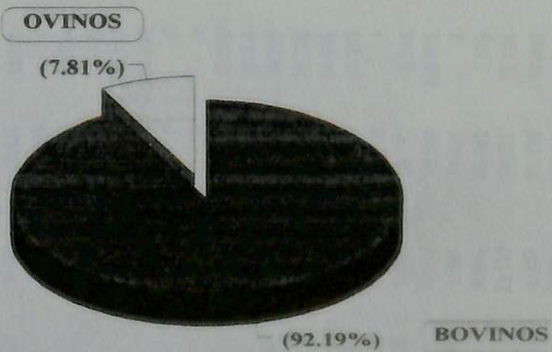
CUADRO N° 6 : EXISTENCIAS GANADERAS - AL 30/06/96

MUNICIPIOS	GANADO BOVINO	GANADO OVINO	GANADO CAPRINO	GANADO PORCINO	GANADO EQUINO
TOTALES	2.340.597	198.277	45.327	59.993	37.212
ABRAMO	40.197	6.708	882	80	985
ALPACHIRI	43.660	5.320	21	592	502
ALTA ITALIA	30.688	1.070	50	2.140	250
ANGUIL	43.329	4.457	7	460	527
ARATA	29.633	2.117	487	2.495	649
ATALIVA ROCA	53.673	6.145	136	410	661
BERNARDO LARROUDE	24.156	245	53	625	311
BERNASCONI	35.714	3.107	184	38	599
CALEUFU	37.697	2.395	472	1.290	438
CARRO QUEMADO	52.707	8.414	319	19	855
CATRILO	73.465	3.260	7	304	639
CEBALLOS	34.088	1.896	0	513	851
CHACHARRAMENDI	19.100	544	75	5	307
COL. 25 DE MAYO	4.998	122	9.333	129	1.321
COLONIA BARON	47.903	3.607	158	3.178	585
CONHELO	30.582	2.978	1.530	508	395
CNEL. HILARIO LAGOS	20.993	705	0	628	256
DOBLAS	44.556	5.861	40	547	767
EDUARDO CASTEX	55.094	4.772	2.034	4.641	685
EMBAJADOR MARTINI	31.452	1.140	56	1.114	279
GENERAL ACHA	157.610	13.395	313	155	2.526
GENERAL M. J. CAMPOS	17.563	1.658	0	821	198
GENERAL PICO	83.689	3.041	23	1.300	911
GENERAL SAN MARTIN	24.930	4.270	385	455	420
GUATRACHE	44.405	2.263	31	569	734
INGENIERO LUIGGI	67.015	4.540	501	2.028	683
INTENDENTE ALVEAR	63.148	6.795	34	3.213	1.042
JACINTO ARAUZ	34.593	5.459	23	368	396
LA ADELA	73.233	2.800	131	1.135	1.053
LA HUMADA	12.158	2.603	11.443	0	2.237
LA MARUJA	46.991	3.762	337	588	640
LONQUIMAY	33.499	4.915	7	207	572
LUAN TORO	31.590	1.663	191	196	442
MACACHIN	50.234	5.957	16	644	719
METILEO	18.654	1.480	226	697	216
MIGUEL CANE	28.998	1.431	90	731	289
MIGUEL RIGLOS	58.558	7.224	47	698	708
MONTE NIEVAS	19.705	1.466	389	1.314	207
PARERA	32.035	1.141	124	855	290
PUELCHES	9.556	0	416	0	229
PUELEN	5.253	451	8.342	2	1.766
QUEHUE	37.985	2.831	0	120	414

CUADRO N° 6 : EXISTENCIAS GANADERAS - AL 30/06/96

MUNICIPIOS	GANADO BOVINO	GANADO OVINO	GANADO CAPRINO	GANADO PORCINO	GANADO EQUINO
QUEMU QUEMU	71.243	5.781	98	479	834
RANCUL	59.709	3.399	395	762	659
REALICO	31.699	2.503	6	742	320
ROLON	32.214	1.629	5	238	369
SANTA ISABEL	25.068	677	3.613	14	1.130
SANTA ROSA	47.851	4.501	87	572	710
SANTA TERESA	9.279	535	0	425	93
T. ANCHORENA	44.642	4.270	5	379	550
TELEN	48.152	3.375	201	8	848
TOAY	46.704	5.955	165	1.734	667
TRENEL	61.459	4.404	548	12.661	514
URIBURU	35.779	3.040	0	441	398
VERTIZ	16.799	1.250	8	344	131
VICTORICA	22.670	1.565	354	101	564
VILLA MIRASOL	18.585	3.053	135	705	205
WINIFREDA	63.657	8.332	794	4.576	666

**MUNICIPIOS
EXISTENCIAS GANADERAS**



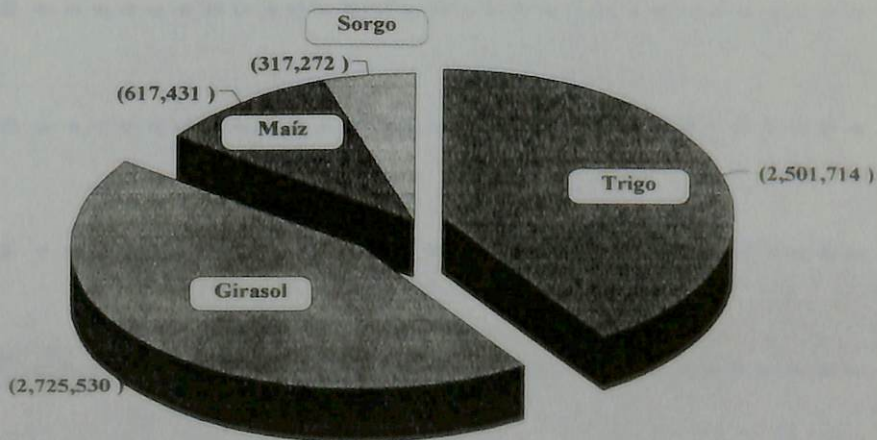
CUADRO 7: AGRICULTURA - PRODUCCION CAMPAÑA 1995/1996 (En quintales)

MUNICIPIOS	COSECHA FINA		COSECHA GRUESA			
	AVENA	TRIGO	GIRASOL	MAIZ	SORGO	SOJA
TOTALES	346.763	2.501.714	2.725.530	617.431	317.272	25.795
ABRAMO	450	150	0	0	0	0
ALPACHIRI	3.065	35.552	17.225	12.070	9.680	0
ALTA ITALIA	3.389	35.771	38.986	14.223	3.864	0
ANGUIL	11.595	67.278	30.780	19.728	11.667	0
ARATA	15.911	68.625	14.872	13.540	3.411	0
ATALIVA ROCA	4.242	25.393	9.483	4.800	5.270	0
BERNARDO LARROUDE	3.678	29.426	42.220	5.773	900	1.000
BERNASCONI	760	7.940	0	0	0	0
CALEJUFU	8.810	45.956	25.714	8.340	11.005	600
CARRO QUEMADO	0	0	850	1.610	0	0
CATRILLO	6.298	57.507	246.957	59.884	400	0
CEBALLOS	2.807	32.071	136.052	0	16.133	0
CHACHARRAMENDI	0	0	0	0	0	0
COL. 25 DE MAYO	0	0	0	0	0	0
COLONIA BARON	8.552	69.857	62.035	17.662	31.192	0
CONHELLO	7.975	42.075	20.304	2.885	14.105	0
CNEL HILARIO LAGOS	2.120	20.140	58.713	2.640	3.830	0
IXOBLAS	2.504	40.853	32.298	8.137	8.273	0
EDUARDO CASTEX	23.955	184.028	64.108	22.452	11.401	0
EMBAJADOR MARTINI	8.900	66.304	40.270	16.019	2.034	0
GENERAL ACHA	0	0	0	0	0	0
GENERAL M. J. CAMPOS	1.705	25.157	10.265	1.250	998	0
GENERAL PICO	16.915	88.368	223.352	46.260	6.510	7.215
GENERAL SAN MARTIN	1.060	14.816	0	0	0	0
GUATRACHE	6.616	66.642	3.973	3.499	720	0
INGENIERO LUJGGI	21.127	178.801	75.234	31.815	27.319	2.190
INTENDENTE ALVEAR	4.185	77.138	148.085	37.093	700	4.850
JACINTO ARAUZ	2.300	39.683	0	0	0	0
LA ADELA	0	0	0	0	0	0
LA HUMADA	0	0	0	0	0	0

CUADRO 7: AGRICULTURA - PRODUCCION CAMPAÑA 1995/1996 (En quintales)

MUNICIPIOS	COSECHA FINA		COSECHA GRUESA			
	AVENA	TRIGO	GIRASOL	MAIZ	SORGO	SOJA
LA MARLUJA	2.150	20.295	30.573	4.275	26.900	980
LONQUIMAY	4.026	60.682	142.716	23.435	0	0
LUAN TORO	0	0	0	0	0	0
MACACHEN	4.714	71.360	127.680	25.081	350	0
MAURICIO MAYER	13.251	75.675	46.639	18.080	8.506	0
METILLO	6.253	21.422	20.053	3.185	2.566	0
MIGUEL CANE	2.350	19.731	63.982	2.044	300	0
MIGUEL RIGLOS	8.079	92.746	114.759	18.031	880	0
MONTE NIEVAS	4.295	46.640	18.459	11.300	2.320	160
PARERA	7.710	75.714	68.654	17.817	4.050	0
FUELCHE	0	0	0	0	0	0
QUEHUE	0	1.500	1.540	1.350	0	0
QUEMQUEMU	20.839	65.781	162.430	26.566	4.075	6.600
RANCUJL	3.280	44.600	87.123	4.720	6.985	0
REALICO	1.240	38.186	25.555	8.930	2.522	300
ROJON	1.331	35.585	55.160	1.345	2.748	0
SANTA ISABEL	0	0	0	0	0	0
SANTA ROSA	7.530	25.352	16.999	9.409	6.334	0
SANTA TERESA	1.720	36.079	3.560	650	0	0
T. ANCHORENA	7.296	49.611	150.983	20.177	0	0
TELEN	0	0	0	0	0	0
TOAY	2.160	2.140	2.328	2.310	1.200	1.900
TRENEL	39.940	99.639	29.122	24.542	12.667	0
URIBURU	5.719	67.342	108.976	26.705	5.217	0
VERTIZ	5.080	18.837	37.470	8.475	3.460	0
VICTORICA	0	0	0	0	0	0
VILLA MIRASOL	6.086	58.193	33.006	7.115	13.040	0
WINIFREDA	22.795	155.073	75.987	22.209	43.740	0

**MUNICIPALIDADES
PRODUCCION AGRICOLA (en quintales)**



CUADRO N° 8: CANTIDAD DE ESTABLECIMIENTOS INDUSTRIALES POR RAMA DE ACTIVIDAD

MUNICIPIOS	ALIMENT. Y BEBIDAS	PRENDAS Y VESTIR	PRODUCT. Y MADERA	IMPRESAS Y EDITORIALES	INDUSTRIA PLASTICA	MINERALES NO METALICOS	INDUST. METALICAS	MAQUINAS Y EQUIPOS	OTRAS
TOTALES	323	17	115	44	10	18	61	21	35
ABRAMO	2	0	0	0	0	0	0	0	0
ALPACHIRI	0	0	0	0	0	0	0	0	0
ATALIVA ROCA	3	0	0	0	0	0	0	0	0
ALTA ITALIA	4	0	2	0	0	0	1	0	0
ANGUIL	3	0	0	0	0	0	0	0	0
ARATA	2	0	0	0	0	0	0	0	0
BERNASCONI	2	0	0	0	0	0	0	0	0
B LARROUDE	4	0	0	0	1	0	0	0	0
CATRILO	0	0	0	0	0	0	0	0	0
CARRO QUEMADO	0	0	0	0	0	0	0	0	0
CEBALLOS	0	0	0	0	0	0	0	1	0
CALEUFU	4	0	3	0	0	0	0	0	0
COLONIA BARON	0	1	0	0	0	0	0	0	0
COL. 25 DE MAYO	5	1	0	0	0	0	0	0	0
COL. SANTA TERESA	1	0	0	0	0	0	0	0	0
CONHELO	0	0	1	0	0	0	0	0	0
CNEL. H. LAGOS	0	0	0	0	0	0	0	0	0
DOBLAS	0	0	6	0	0	0	0	0	0
EDUARDO CASTEX	9	0	8	0	0	0	5	1	2
EMBAJAD. MARTINI	0	0	0	0	0	0	0	0	0
GENERAL ACHA	11	1	4	2	0	0	0	0	0
GENERAL CAMPOS	6	0	0	0	0	0	0	0	0
GENERAL PICO	18	0	10	8	6	0	21	0	0
GRAL. SAN MARTIN	6	1	1	0	0	2	0	0	0
GUATRACHE	11	2	4	0	0	0	4	0	1
ING. LURGGI	9	0	0	0	0	0	0	0	0
INT. ALVEAR	9	0	7	3	0	0	0	0	0
JACINTO ARAUZ	3	0	0	0	0	0	0	0	0
LA ADELA	2	0	0	0	0	0	0	0	0
LA HUMADA	0	0	0	0	0	0	0	0	0

(*) Datos de 1996

CUADRO N° 8: CANTIDAD DE ESTABLECIMIENTOS INDUSTRIALES POR RAMA DE ACTIVIDAD

MUNICIPIOS	ALIMENTOS Y BEBIDAS	PRENDAS DE VESTIR Y CUERO	PRODUCTOS DE MADERA Y MUEBLES	IMPRESAS Y EDITORIALES	INDUSTRIA PLASTICA	MINERALES NO METALICOS	INDUST. METALICAS	MAQUINAS Y EQUIPOS	OTRAS
LA MARUJA	0	0	1	0	0	0	0	0	0
LONQUIMAY	2	0	0	0	0	0	0	0	0
LUJAN TORO	0	0	0	0	0	0	0	0	0
MACACHIN	10	0	4	2	0	3	0	12	2
MAURICIO MAYER	6	0	0	0	0	0	0	0	0
METILEO	1	0	0	0	0	0	1	0	1
MIGUEL CANE	2	0	0	0	0	0	0	0	0
MIGUEL RUGLOS	5	0	0	0	0	1	5	1	0
MONTE NUEVAS	0	0	0	0	0	0	0	0	0
PARERA	1	0	0	0	0	0	1	0	1
PUELCHES	0	0	0	0	0	0	0	0	0
PUELEN	0	0	0	0	0	0	0	0	0
QUEHUE	1	0	0	0	0	0	0	0	0
QUEMU QUEMU	8	1	5	3	0	0	3	3	1
RANCUL	6	2	2	0	0	0	0	0	0
REALICO	2	2	0	0	0	0	0	0	0
ROLON	2	0	0	0	0	0	0	1	1
SANTA ISABEL	0	0	0	0	0	0	0	0	0
SANTA ROSA	140	5	49	24	3	12	20	2	22
TELEN	0	0	0	0	0	0	0	0	1
TOAY	1	0	0	0	0	0	0	0	0
T. M. ANCHORENA	1	0	0	0	0	0	0	0	0
TRENEL	1	0	0	0	0	0	0	0	0
URUBURU	2	0	0	0	0	0	0	0	0
VERTIZ	3	0	0	0	0	0	0	0	2
VICTORICA	10	1	8	2	0	0	0	0	0
VILLA MIRASOL	1	0	0	0	0	0	0	0	1
WINIFREDA	4	0	0	0	0	0	0	0	0

(*) Datos de 1996

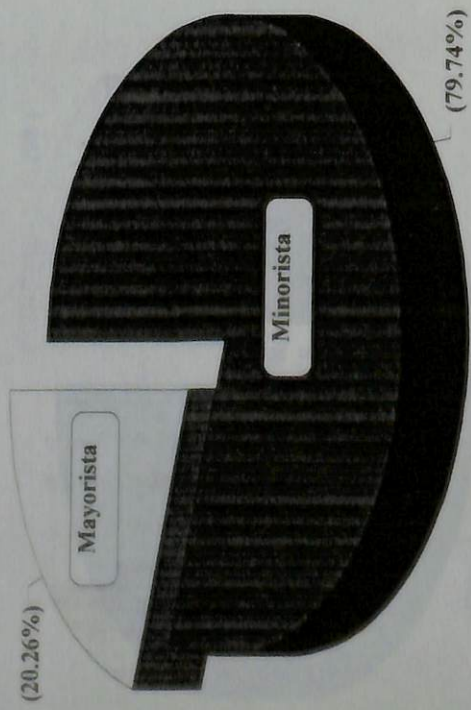
CUADRO N° 9: CANTIDAD DE PRINCIPALES ESTABLECIMIENTOS ECONOMICOS POR ACTIVIDAD

MUNICIPIOS	INDUSTRIA	COMERCIO		COMERCIO POR MAYOR	BANCARIA Y FINANC.	HOTELES Y PENSIONES		BARES Y RESTAUR.	ESTAC. DE SERVIC.
		POR MENOR	1330			61	96		
TOTALES	377	5174	1330	61	96	496	149		
ABRAMO	2	8	0	0	0	4	1		
ALPACHIRI	0	139	0	1	1	6	2		
ALTA ITALIA	7	31	2	1	1	4	3		
ANGUIL	3	17	3	0	0	4	2		
ARATA	2	27	16	0	2	5	2		
ATALIVA ROCA	2	8	0	1	0	4	2		
B. LARROUDE	5	10	14	1	1	9	3		
BERNASCONI	7	22	0	2	1	3	2		
CALEUFU	7	29	0	1	1	7	2		
CARRO QUEMADO	0	6	0	0	0	2	1		
CATRILLO	6	76	22	1	1	6	4		
CEBALLOS	6	38	0	0	0	4	2		
CNEL. H. LAGOS	1	15	4	0	1	4	2		
COL. 25 DE MAYO	6	62	0	1	5	7	3		
COL. SANTA TERESA	1	23	4	0	0	6	1		
COLONIA BARON	1	28	2	2	2	9	3		
CONHELO	1	11	0	0	0	2	1		
DOBLAS	6	21	0	1	1	4	1		
EDUARDO CASTEX	25	158	1	2	6	19	5		
EMB. MARTINI	0	16	1	1	1	7	3		
GENERAL ACHA	18	123	63	2	9	11	5		
GENERAL CAMPOS	6	21	0	1	1	5	2		
GENERAL PICO	63	217	195	6	6	19	10		
GRAL. SAN MARTIN	10	26	2	1	1	6	3		
GUATRACHE	22	180	61	2	3	14	3		
ING. LUJGGI	9	12	11	2	2	6	2		
INT. ALVEAR	19	115	69	2	3	6	3		
JACINTO ARAUZ	3	144	0	2	2	7	2		
LA ADELA	2	16	2	1	1	4	3		

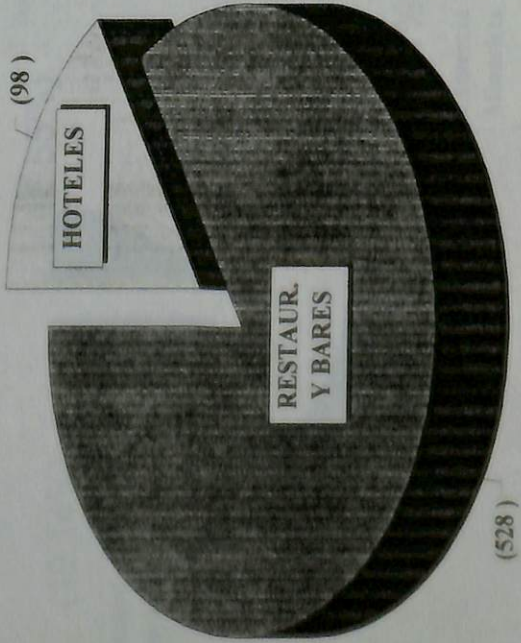
CUADRO N° 9: CANTIDAD DE PRINCIPALES ESTABLECIMIENTOS ECONOMICOS POR ACTIVIDAD

MUNICIPIOS	INDUSTRIA	COMERCIO		BANCARIA		HOTELES		BARES		ESTAC. DE SERVIC.
		POR MENOR	POR MAYOR	Y FINANC.	Y PENSIONES	Y RESTAUR.	Y			
LA HERMADA	0	7	0	0	0	0	0	0	0	1
LA MARUJA	1	32	8	1	1	1	1	1	7	2
LONQUIMAY	2	26	16	1	0	2	2	2	2	2
LUAN TORO	0	16	1	0	0	0	0	5	1	1
MACACHIN	33	65	0	2	4	17	3	3	3	3
MAURICIO MAYER	0	12	0	0	0	4	1	1	1	1
METILEO	3	13	9	0	1	1	1	1	1	1
MIGUEL CANE	2	11	1	0	0	6	1	6	1	1
MIGUEL RIGLOS	12	38	28	1	1	7	3	7	3	3
MONTE NIEVAS	0	12	5	0	0	3	1	3	1	1
PABERA	3	55	0	1	1	9	2	9	2	2
PUELCHES	0	3	5	0	1	2	0	2	0	0
PUELEN	0	6	0	0	1	2	1	2	1	1
QUEHUE	1	7	0	0	0	2	1	2	1	1
QUEMU QUEMU	24	230	36	2	1	9	4	9	4	4
RANCUL	10	285	0	0	2	5	3	5	3	3
REALICO	6	19	7	2	3	18	6	18	6	6
ROLON	2	6	4	0	0	3	2	3	2	2
SANTA ISABEL	0	20	0	1	3	14	1	14	1	1
SANTA ROSA	0	2464	679	9	20	133	16	133	16	16
T. M. ANCHORENA	1	7	0	0	0	2	1	2	1	1
TELEN	1	20	0	1	0	4	2	4	2	2
TOAY	1	79	2	1	1	7	3	7	3	3
TRENEL	1	31	31	1	2	5	5	12	5	5
URIBURU	4	25	8	0	0	4	1	4	1	1
VERTIZ	3	9	0	0	0	3	1	3	1	1
VICTORICA	22	38	0	2	3	7	2	7	2	2
VILLA MIRASOL	1	15	9	0	0	3	1	3	1	1
WINFREDA	4	24	9	2	0	11	2	11	2	2


**TOTAL MUNICIPIOS Y COM. DE FOMENTO
COMERCIOS MINORISTAS Y MAYORISTAS**



**MUNICIPIOS Y COM. DE FOMENTO
HOTELES, RESTAURANTES Y BARES**



MUNICIPIOS Y COM. DE FOMENTO ESTABLEC. INDUSTRIALES Y COMERCIALES

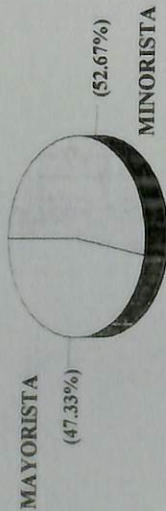


**COMERCIO MAYORISTA Y MINORISTA
CANTIDAD DE ESTABLECIMIENTOS**

SANTA ROSA



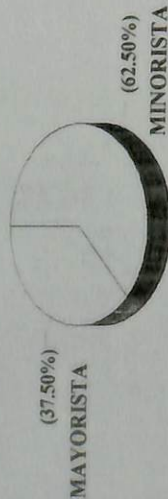
GENERAL 'PICO



GENERAL ACHA



I. ALVEAR



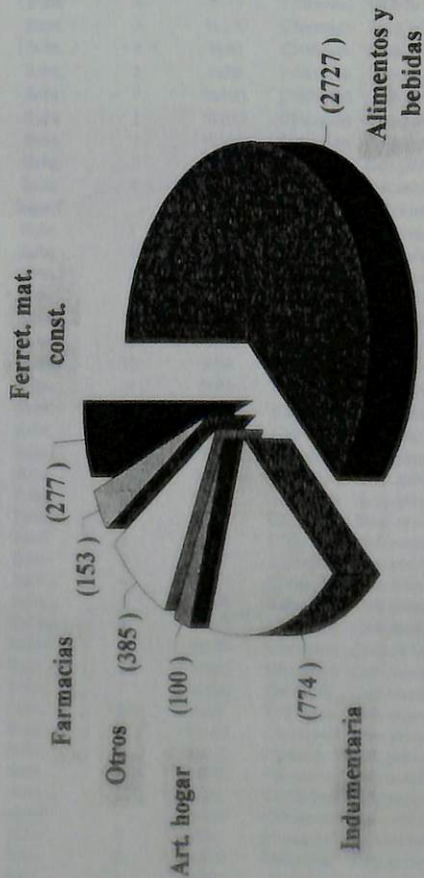
CUADRO N° 10: CANTIDAD DE COMERCIOS MINORISTAS POR RAMA DE ACTIVIDAD

MUNICIPIOS	ALIMENT. BEBID. Y TABACOS	TEXT. CONF. CUERO Y PIELS	ARTIC. DEL HOGAR	OTROS PRODUCTOS	FAARMAC. PERF. ART. DE TOCADOR	FERRETER VIDRIOS MATER.CONSTH	VEHICULOS NUEVOS USADOS	ARTICULOS USADOS	SERVICIOS
TOTALES	2727	771	100	375	153	275	188	0	280
AGRAMO	4	2		1		1			
ALPACHIRI									
ALTA ITALIA	17				1				10
ANGUL	7	3		2	2				3
ARATA	11	5	2	3	2				4
ATALIVA ROCA	6								
B. LARROUDE	2		1	6		1			
BERNASCONI	12	4	2		1	3			
CALEJUFU	19			5		5			
CARRO QUEMADO	4			1					
CATRILEO	39	10							27
CEBALLOS	26								12
CHACHARRAMENDI									
CINEL. R. LAGOS	9			1		2			3
COL. 25 DE MAYO	58	11	2	5	2	1			28
COL. SANTA TERESA	23								15
COLONIA BARON	15			11					
CONHELO	10								
DOBLAS	14								3
EDUARDO CASTEX	86	42	17		2	2			
EMBAJAD.MARTINI	8			3		13			5
GENERAL ACHA	96	27							
GENERAL CAMPOS	16	5							
GENERAL PROO	135	68		14					
GRAL. SAN MARTIN	24			2					
GUATRACHE	74	51			18	37			8
ING. LURGGI	2					2			65
INT. ALVEAR	33			14	3				37
JACINTO ARAUZ	30	6	2		1				

CUADRO N° 16: CANTIDAD DE COMERCIOS MINORISTAS POR RAMA DE ACTIVIDAD

MUNICIPIOS	ALIMENT. TABACOS	TEXT. CONF. PIEL	CUERO Y PIEL	ARTIC. DEL HOGAR	OTROS PRODUCTOS	FARMAC. PERF. ART. DE TOCADOR	FERRETER VIDRIOS MATER.CONSTH	VEHICULOS NUEVOS USADOS	ARTICULOS USADOS	SERVICIOS
LA ANCLA	15						1			
LA FARMADA	7									11
LA MARUJA	13	6			2					
LONQUEMAY	21				3		2			6
LUAN TURBO	8	5								5
MACACIEN	37	12		6			5			
MAURICIO MAYR	7	2			1		1			2
METILSO	9									
MIGUEL CANE	6	3			2					
MIGUEL RIGLIS	9	12								14
MONTE NEVAS	9									3
PAREIRA	30				15		4		6	
PUELOCHES										
PUELEN	4				1					
QUEBUE	6									
QUEMAY QUEMAY	23		12		173		2		20	
RANCUL	120	80			60					
REALICO	4				3				6	
ROGLON	7	4			1		1			6
SANTA ISABEL	17						1			
SANTA ROSA	1452	396		68		103		166		
T. M. ANCHURENA	4				2			188		
TELEN										
TOAY	76									
TRENEL	24						2			
URIBURU	10				6					9
VERTIZ	5	2					1			
VICTORICA	2				33		2			
VILLA MIRASOL	5	3					1		2	4
WINFREDA	17				5				2	

**MUNICIPIOS Y COM. DE FOMENTO
COMERCIOS MINORISTAS POR ACTIVIDAD**



CUADRO N° 11: SERVICIO DE AGUA POTABLE

MUNICIPIOS	AGUA						
	FUENTE	CANT. POZOS	RED % POB.	TRATA- MIENTO	PRESTADO POR	CONEXIONES	
						C/MEDID.	S/CONTROL
ABRAMO	Subt.	2	%70	Cloracion	Emp privada	124	
ALPACHIRI	Subt.	4	%100	Cloracion	Emp privada	792	
ATALIVA ROCA	Subt.	2	%90	Cloracion	Emp privada	220	
ALTA ITALIA	Subt	6	%99	Cloracion	Emp privada	535	
ANGUIL	Subt.	4	%99	Filtracion	Gob municipal	304	232
ARATA	Subt.	3	%100	Cloracion	Emp privada	360	
BERNASCONI	Subt.	4	%90	Cloracion	Emp privada	616	15
B LARROUDE	Subt.	2	%80	Filtracion	Gob municipal		
CATRILO	Subt.	7	%100	Cloracion	Gob municipal	1000	200
CARRO QUEMADO	Subt.	2	%100	Cloracion	Gob provincial		120
CEBALLOS	Subt.	2	%100	Filtracion	Emp privada	115	
CALEUFU	Subt.	5	%99	Cloracion	Gob provincial	833	
COLONIA BARON	Subt.	4	%80	Cloracion	Sist. mixto	10100	
COL. 25 DE MAYO	Superf.		%100	Filtracion	Gob municipal		
COL. SANTA TERESA	Subt.	2	%100	Cloracion	Gob municipal	198	31
CONHELO	Subt.	4	%100	Cloracion	Gob municipal	110	30
CNEL. H. LAGOS	Subt.	2	%95	Cloracion	Gob municipal	140	160
DOBLAS	Subt.	4	%100	Cloracion	Emp privada	700	
EDUARDO CASTEX	Subt.	10	%95	Cloracion	Emp privada	3268	
EMBAJAD MARTINI	Subt.	4	%100	Filtracion	Gob municipal	420	
GENERAL ACHA	Subt.	10	%98	Cloracion	Emp privada	3605	
GENERAL CAMPOS	Subt.	2	%95	Cloracion	Emp privada	293	
GENERAL PICO	Subt.	42	%77	Cloracion	Emp privada	19537	1562
GRAL. SAN MARTIN	Subt.	8	%97	Cloracion	Emp privada	905	
GUATRACHE	Subt.	7	%99	Filtracion	Emp privada	1350	
ING. LUTIGI	Subt.	6	%100	Filtracion	Emp privada	1700	
INT. ALVEAR	Subt.	14	%100	Filtracion	Emp privada	2312	
JACINTO ARAUZ	Subt.	5	%100	Cloracion	Emp privada	848	
LA ADELA	Subt.	2	%98	Cloracion	Gob municipal		470
LA HUMADA	Subt.	2	%100	Cloracion	Gob provincial	80	
LA MARUJA	Subt.	4	%100	Cloracion	Gob municipal	100	238
LONGQUIMAY	Subt.	2	%100	Cloracion	Gob municipal	520	
LUAN TORO	Subt.	4	%100	Cloracion	Gob municipal	255	
MACACHIN	Subt.	4	%100	Cloracion	Emp privada	1625	
MAURICIO MAYER	Subt.	2	%100	Cloracion	Gob municipal	174	
METILEO	Subt.	1	%100	Decan. fil.	Gob municipal	180	
MIGUEL CANE	Subt.	2	%95	Filtracion	Gob municipal	318	
MIGUEL RIGLOS	Subt.	3	%100	Cloracion	Emp privada	880	
MONTE NIEVAS	Subt.	1	%100	Cloracio	Gob provincial	210	30
PARERA	Subt.	1	%70	Filtracion	Gob municipal		
PUELCHES	Subt.	1	%98	Cloracion	Gob prov.	150	
PUELEN	Superf.		%100	Cloracion	Gob provincial		120
QUEHUE	Subt.	3	%85	Filtracion	Gob municipal	146	
QUEMU QUEMU	Subt.	3	%100	Filtracion	Emp privada	1143	
RANCUL	Subt.	3	%100	Cloracion	Emp privada	723	
REALICO	Subt.	11	%85	Cloracion	Emp privada	2314	
ROLON	Subt.	3	%90	Cloracion	Emp privada	249	

CUADRO N° 11: SERVICIO DE AGUA POTABLE

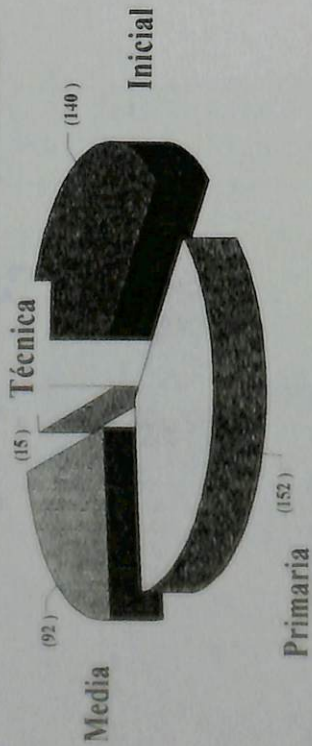
MUNICIPIOS	FUENTE	CANT. POZOS	RED % POB.	AGUA		CONEXIONES	
				TRATA- MIENTO	PRESTADO POR	C/MEDID. S/CONTROL	
SANTA ISABEL	Subt.	6	%100	Filtracion	Gob.provincial	515	
SANTA ROSA	Subt.	85	%90	Cloracion	Gob.municipal	18800	2331
TELEN	Subt.	2	%70	Cloracion	Gob.provincial	322	132
TOAY	Subt.	12	%25	Cloracion	Gob.municipal	1000	400
T. M. ANCHORENA	Subt.	1	%40	Cloracion	Gob.municipal	91	
TRENEL	Subt.	6	%90	Cloracion	Emp.privada	1085	
URIBURU	Subt.	2	%90	Cloracion	Gob.municipal	82	220
VERTIZ	Subt.	2	%100	Cloracion	Gob.municipal	250	
VICTORICA	Subt.	9	%95	Cloracion	Emp.privada	1697	
VILLA MIRASOL	Subt.	2	%97	Cloracion	Emp.privada	204	
WINIFREDA	Subt.	3	%90	Cloracion	Emp.privada	800	

CUADRO N° 12: CANTIDAD DE ESTABLECIMIENTOS EDUCATIVOS POR NIVEL, SEGUN EJIDOS

MUNICIPIOS	EDUCACION										
	INICIAL		PRIMARIA		MEDIA		ESC. TECNICA	ESC. ESPEC.	ESC. ADULTOS	TERC. Y UNIVERSIT.	
	OFICIAL	PRIVADA	OFICIAL	PRIVADA	OFICIAL	PRIVADA				OFICIAL	PRIVADA
TOTALES	106	34	144	8	65	27	45	57	129	10	10
ABBAMO	1		1								
ALPACHIRI	1		1		1						
ATALIVA ROCA	1		1		1						
ALTA ITALIA	1		1			1			1		
ANGUIL	1		1								
ARATA	2	1	5			1					
BERNASCONI	1		1			1			1		
B. LARROUDE	1		1			1			1		
CATRILO	1	2	1			1		1			
CARRO OLEMADC	1		1			1					
CEBALLOS	1		1								
CALEJFU	1		1								
COLONIA BARON	1		2			1					
COL. 25 DE MAYO (*)	2		6		3		1	1	2	1	
COL. SANTA TERES	1		1				1				
CONHELO	1		2								
CNEL. H. LAGOS	1		1								
DOBILAS	1		1								
EDUARDO CASTEL	4	2	4		2		1	1	1	1	1
EMBAJAD. MARTIN	1		1		1			1			
GENERAL ACHA	8	1	9		2		3	1	2	1	1
GENERAL CAMPOS	1		1		1						
GENERAL PICO	21	2	21	2	13	1	2	4	3	2	3
GRAL. SAN MARTI	1		1		1				1		
GUATRACHE	1		2		2			1	1	1	
ING. LUJOGI	1		2		1						
INT. ALVEAR	4	2	3	1	1	2	1	1	1	1	
JACINTO ARAUZ	1		1		2				1		
LA ADRELA	1		2		1				1		1


MUNICIPALIDADES
ESTABLECIMIENTOS EDUCATIVOS

NIVEL INICIAL - PRIMARIO - MEDIO - TECNICO



Primaria (152)

NIVEL Terciario Y UNIVERSITARIO



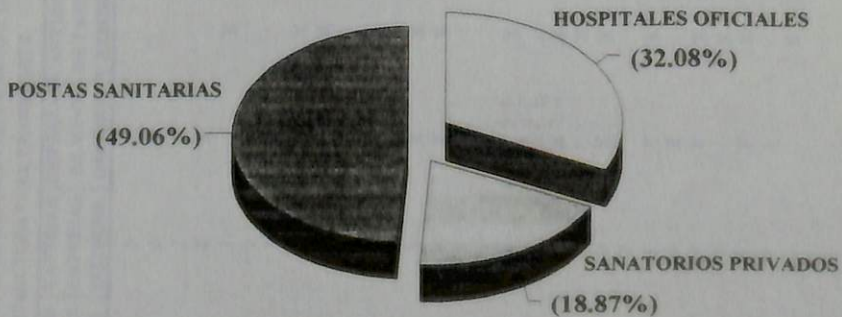
CUADRO N° 13: SALUD

MUNICIPIOS	SALUD			LOCALIDAD DE DERIVACION
	HOSPIT. Y SANATORIOS		POSTAS SANITARIAS	
	PUBLICOS	PRIVADOS		
TOTALES	34	20	52	
ABRAMO			1	San Martín
ALPACHIRI	1			Macachín
ATALIVA ROCA			1	Sta. Rosa
ALTA ITALIA			1	Gral. Pico
ANGUIL			1	Sta. Rosa
ARATA	1		1	Gral. Pico
BERNASCONI	1			
B. LARROUDE			1	Gral. Pico
CATRILO	1	1		Gral. Pico
CARRO QUEMADO			1	
CEBALLOS			1	Int. Alvear
CALEUFU			1	
COLONIA BARON	1			Gral. Pico
COL. 25 DE MAYO (*)	1			Catriel
COL. SANTA TERESA			1	Sta. Rosa
CONHELO	1			Edo. Castex
CNEL. H. LAGOS			1	Realico
DOBLAS	1			Sta. Rosa
EDUARDO CASTEX	1	1	1	Gral. Pico
EMBAJAD. MARTINI			1	Gral. Pico
GENERAL ACHA	1	1	3	Sta. Rosa
GENERAL CAMPOS			1	Guatrache
GENERAL PICO	1	3	6	Sta. Rosa
GRAL. SAN MARTIN	1			Sta. Rosa
GUATRACHE	1	1		Sta. Rosa
ING. LUIGGI	1	1	1	Gral. Pico
INT. ALVEAR	1	1	1	Gral. Pico
JACINTO ARAUZ	1	1		Sta. Rosa
LA ADELA			1	Rio Colorado
LA HUMADA			1	Santa Isabel
LA MARUJA	1			
LONQUIMAY	1			Sta. Rosa
LUAN TORO			1	Sta. Rosa
MACACHIN	1	2		Sta. Rosa
MAURICIO MAYER			1	Winifreda
METILEO			1	Gral. Pico
MIGUEL CANE			1	Gral. Pico
MIGUEL RIGLOS	1	1		Sta. Rosa
MONTE NIEVAS			1	Edo. Castex
PARERA	1			Realico
PUELCHES			1	

CUADRO N° 13: SALUD

MUNICIPIOS	SALUD			LOCALIDAD DE DERIVACION
	HOSPIT. Y SANATORIOS		POSTAS SANITARIAS	
	PUBLICOS	PRIVADOS		
PUELEN			1	
QUEHUE			1	
QUEMU QUEMU	1		1	Sta. Rosa
RANCUL	1			Realico
REALICO	1	2	1	
ROLON	1			Macachin
SANTA ISABEL	1			Victorica
SANTA ROSA	1	4	9	
TELEN	1			Victorica
TOAY	1		2	Sta. Rosa
T. M. ANCHORENA			1	Miguel Riglos
TRENEL	1		1	Gral.Pico
URIBURU	1		1	Sta. Rosa
VERTIZ			1	
VICTORICA	1			Gral.Pico
VILLA MIRASOL	1			Gral.Pico
WINIFREDA	1	1		Sta. Rosa

MUNICIPALIDADES
HOSPITALES, SANATORIOS Y POSTAS SANIT.



CUADRO N° 14: EMPRESAS DE TRANSPORTE AUTOMOTOR URBANO E INTERURBANO
TAXIS E INFRAESTRUCTURA PARA TRANSPORTE

MUNICIPIOS	CANTIDAD EMPRESAS URBANAS	CANTIDAD EMPRESAS INTERURB.	EMPRESAS DE MINI-OMNIBUS	EMPRESAS DE TAXIS Y REMISES	TERMINAL DE OMNIBUS	ESTACIONES FERRO-VIARIAS	AERODROMOS
ABRAMO	0	0				X	
ALFACHIRI	0	0	X		X	X	
ATALIVA ROCA	0	2			X		
ALTA ITALIA	0	2	X		X	X	
ANGÜIL	0	2		X	X	X	
ARATA	0	3	X		X	X	
BERNASCONI	0	1	X		X	X	X
B. LARROUDE	0	0		X	X		
CATRELO	0	3	X		X	X	
CARRO QUEMADO	0	0					
CEBALLOS	0	0				X	
CALELUFU	0	1	X		X	X	
COLONIA BARON	0	3	X		X		
COL. 25 DE MAYO	0	0	X		X		
COL. SANTA TERESA	0	0	X		X		X
CONQUELO	0	1					
CNEL. H. LAGOS	0	0		X		X	X
DOBILAS	0	0			X	X	
EDUARDO CASTEX	0	10	X		X	X	
EMBAJAD. MARTINI	0	0		X	X	X	X
GENERAL ACHA	0	0	X		X	X	
GENERAL CAMPOS	0	2		X	X		X
GENERAL PICO	0	4	X		X	X	X
GRAL. SAN MARTIN	0	5	X		X	X	X
GUATRACHE	0	4	X		X	X	X
ING. LURGEI	0	0		X	X	X	X
INT. ALVEAR	0	5	X		X	X	X
JACINTO ARAUZ	0	3	X		X	X	
LA ADELA	0	0	X		X	X	X
LA HEMADA	0	2					
LA MARIJUA	0	1					
LONQUIMAY	0	1		X			X

CUADRO N° 14: EMPRESAS DE TRANSPORTE AUTOMOTOR URBANO E INTERURBANO
TAXIS E INFRAESTRUCTURA PARA TRANSPORTE

MUNICIPIOS	CANTIDAD EMPRESAS URBANAS	CANTIDAD EMPRESAS INTERURB.	CANTIDAD EMPRESAS DE MINI- OMNIBUS	CANTIDAD DE TAXIS Y REMISES	TERMINAL DE OMNIBUS	ESTACIONES FERRO- VIARIAS	AERODRO- MOS
LIJAN TORO	0	3					
MACACHIN	0	6	X	X	X	X	X
MAURICIO MAYER	0	3			X	X	
METILLO	0	1			X	X	
MAGUEL CANTE	0	2			X	X	
MIGUEL REJOS	0	3	X	X	X		
MONTE NIEVAS	0	1		X		X	
PARERA	0	0		X			
PUELOCHES	0	0					
PUELEN	0	2	X				
QUEHUE	0	0	X			X	
QUEMQU QUEMQU	0	0	X	X	X		X
RANCUL	0	3	X	X	X	X	X
REALICO	0	8		X		X	
ROLON	0	1	X			X	
SANTA ISABEL	0	6	X			X	X
SANTA ROSA	2	19	X	X	X	X	X
TELEN	0	3			X		
TIMAY	0	1		X		X	
T. M. ANCHORENA	0	1	X	X		X	
TRENEL	0	4		X	X	X	X
URUBERU	0	1			X	X	
VIERTZ	0	1				X	
VICTORICA	0	3	X			X	
VILLA MIRASOL	0	2		X		X	X
WINIFREDA	0	2			X		

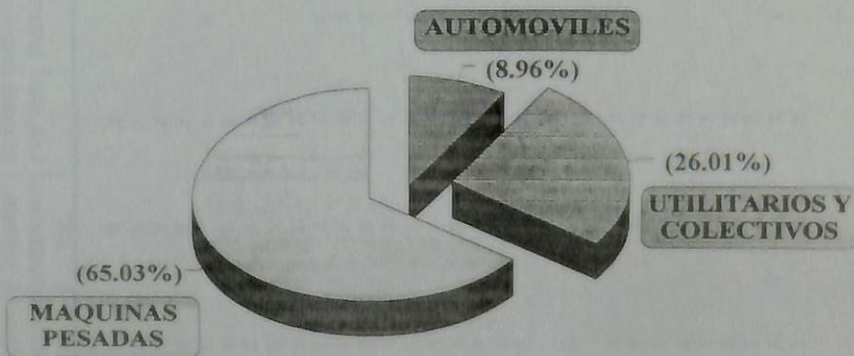
CUADRO N° 15: VOLUMEN Y COMPOSICION DEL PARQUE AUTOMOTOR Y MAQUINARIA PESADA

MUNICIPIOS	AUTOMOTORES TIPO SEDAN	UTILITARIOS MENORES Y COLECTIVOS	MAQUINAS PESADAS Y CAMIONES
TOTALES	71	206	515
ABRAMO	1	3	11
ALPACHIRI	1	2	7
ATALIVA ROCA	1	3	5
ALTA ITALIA	1	4	9
ANGUL	1	2	8
ARATA	1	2	8
BERNASCONI	1	4	11
B. LARROUDE	1	3	5
CATRILO	1	2	6
CARRO QUEMADO	0	1	3
CEBALLOS	1	5	4
CALEUFU	2	2	6
COLONIA BARON	0	1	11
COL. 25 DE MAYO	2	6	12
COL SANTA TERESA	1	4	1
CONHELO	0	2	3
CNEL. H. LAGOS	0	2	4
DOBLAS	0	4	8
EDUARDO CASTEX	0	6	28
EMBAJAD. MARTINI	0	4	5
GENERAL ACHA	2	4	12
GENERAL CAMPOS	1	2	7
GENERAL PICO	5	13	61
GRAL. SAN MARTIN	1	5	5
GUATRACHE	0	4	8
ING. LUIGGI	0	3	10
INT. ALVEAR	0	3	5
JACINTO ARAUZ	1	5	6
LA ADELA	1	3	8
LA HUMADA	0	2	1
LA MARIUJA	0	2	6
LONQUIMAY	1	2	5
LUAN TORO	1	2	3
MACACHIN	1	1	4
MAURICIO MAYER	1	1	0

CUADRO N° 15: VOLUMEN Y COMPOSICION DEL PARQUE AUTOMOTOR
Y MAQUINARIA PESADA

MUNICIPIOS	AUTOMOTORES TIPO SEDAN	UTILITARIOS MENORES Y COLECTIVOS	MAQUINAS PESADAS Y CAMIONES
METILEO	0	1	4
MIGUEL CANE	2	2	12
MIGUEL RIGLOS	1	1	8
MONTE NIEVAS	0	2	5
PARERA	1	2	7
PUELCHES	0	1	2
PUELEN	0	2	1
QUEHUE	0	2	5
QUEMU QUEMU	1	4	13
RANCUL	2	2	7
REALICO	1	2	10
ROLON	1	0	6
SANTA ISABEL	0	2	3
SANTA ROSA	27	44	63
TELEN	0	4	7
TOAY	1	5	14
T. M. ANCHORENA	0	3	4
TRENEL	2	2	9
URIBURU	0	1	7
VERTIZ	0	3	9
VICTORICA	0	2	11
VILLA MIRASOL	1	2	7
WINIFREDA	1	3	5

MUNICIPALIDADES COMPOSICION DEL PARQUE AUTOMOTOR



CUADRO N° 16: EXISTENCIA DE INFRAESTRUCTURA DE COMUNICACIONES SEGUN MUNICIPIOS

MUNICIPIOS	CENTRAL TELEFONICA (1)	SISTEMA AUTOMATICO (1)	CORREO ARGENTINO SUC.	CORREO PRIVADO	ESTAFETA POSTAL	RADIO LOCAL	REPETID. TELEVISION	CANAL POR CABLE	DIARIO LOCAL
ABBASO		X			X		X	X	
ALPACHERI		X	X	X		X	X	X	
ALTA ITALIA		X	X	X		X		X	
ANGUIE		X	X	X				X	
ARATA		X	X	X		X		X	
ATALIVA ROCA		X	X	X	X	X	X	X	
BERNASCONI		X	X	X		X	X	X	
B. LARROUYE		X	X	X		X	X	X	
CATRILO		X	X	X		X		X	
CALELIFI		X	X	X		X	X	X	
CARRO QUEMADO		X	X	X	X	X	X	X	
CEBALLOS		X	X	X	X	X	X	X	
COLONIA BABON		X	X	X	X	X		X	
COL. 25 DE MAYO		X	X	X	X	X		X	
COL. SANTA TERESA		X	X	X	X	X	X	X	X
CORNHELO		X	X	X	X		X	X	
CINEL. H. LAGOS		X	X	X	X		X	X	
DOBILAS		X	X	X		X		X	
EDUARDO CASTEX		X	X	X		X		X	
EMBAJAD. MARTINI		X	X	X		X		X	
GENERAL ACHA	X	X	X	X		X		X	
GENERAL CAMPOS		X	X	X	X	X		X	
GENERAL PICO	X	X	X	X	X	X		X	
GRAL. SAN MARTIN		X	X	X		X		X	
GUATRACHE		X	X	X		X		X	
ING. LUJOGI		X	X	X		X		X	
INT. ALVEAR		X	X	X		X		X	
JACINTO ARAUZ		X	X	X		X		X	
LA ADELA		X	X	X		X		X	
LA HEMADA		X	X	X		X		X	
LA MARUJA		X	X	X	X			X	
LONQUEMAY		X	X	X		X		X	

CUADRO N° 16. EXISTENCIA DE INFRAESTRUCTURA DE COMUNICACIONES SEGUN MUNICIPIOS

MUNICIPIOS	CENTRAL TELEFONICA (1)	SISTEMA AUTOMATICO (1)	CORREO ARGENTINO SUC.	CORREO PRIVADO	ESTAFETA POSTAL	RADIO LOCAL	REPETID. TELEVISION	CANAL POR CABLE	DIARIO LOCAL
LIJAN TORO		X	X	X	X		X		
MACAIZHEN	X		X	X		X		X	X
MALIBUCO MATER		X	X	X	X				
METILEO		X		X					
MICHEL CANE		X	X	X					
MIGUEL RIGLOS		X	X	X		X			
MOUNT: NEVAS		X	X	X					
PAKERA		X	X	X	X	X			
PUELCHE		X	X	X	X				
PUELEN		X	X						
QUEBEE		X		X		X	X		
QUEMAD QUEMAD		X	X	X	X	X	X		
RANQUE		X	X	X	X	X	X		
REALITO		X	X	X	X	X	X		
BOJON		X	X	X	X	X	X		X
SANTA ISABEL		X	X	X	X	X	X		
SANTA ROSA		X	X	X	X	X	X		X
TEJEN	X		X	X	X	X	X		X
TOMAY		X	X	X	X	X	X		X
T. M. ANCHORENA		X	X	X	X	X	X		X
TRINEL		X	X	X	X	X	X		X
EBURBU		X	X	X	X	X	X		X
VEBITZ		X	X	X	X	X	X		X
VICTORICA		X	X	X	X	X	X		X
VILLA MIRASOL		X	X	X	X	X	X		X
WINDREDA		X	X	X	X	X	X		X

(1) TELEFONICA DE ARGENTINA S.A.

CUADRO N° 17: CANTIDAD DE CENTROS RECREATIVOS Y CULTURALES


MUNICIPIOS	TEATROS	CINES	CLUBS SOCIALES Y DEPORT.	HIPODROMO	MUSEOS	BIBLIOTECAS	BALNEARIOS		OTROS
							PUBLICOS	PRIVADOS	
TOTALES	10	10	176	11	16	71	22	16	
ABRAMO			1			1			
ALPACHIRI			2		1	1			
ALTA ITALIA			2			1			
ANGUIL			1			1			
ARATA			1			1			
ATALIVA ROCA			2			1			
BERNASCONI			1	1	1	1			C.de la cultura
B LARROUDE			2		1	1			C.de Automov
CATRIFO	1			1		1			C.dep. Muni.
CALEFUI			1			1			
CARRO QUEMADO			1		1	1			Pil. Munic.
CEBALLOS			1			1			
COLONIA DADON	1		1	1		1			Pileta Munic.
COL. 25 DE MAYO			2	1		2			C.Polid.Munic.
COL.SANTA TERESA			1			1			
CONRELO			1			1			
CNEL H. LAGOS	1	1	1			1			
DOBILAS			1			1			
EDUARDO CASTEX	1	1	6			2		2	
EMBAJAD.MARTINI			2			1			
GENERAL ACRA			4			2			
GENERAL CAMPOS			1			1			
GENERAL PICO	1	1	6	1	1	2			
GRAL. SAN MARTIN			1		1	1			1
GUATRACHE		1	2		1	3			1
ING. LIJIBI	1	1	3	1	1	1			1
INT. ALVEAR			2			1			Compl. Termales
JACINTO ARAUZ		1	3			1			1
LA ADELA			1			1			Pol. Municipal Com.de Cultura

CUADRO N° 17: CANTIDAD DE CENTROS RECREATIVOS Y CULTURALES


MUNICIPIOS	TEATROS	CINIS	CLUBS SOCIALES HIDRODROMO Y DEPORT.	MUSEOS	BIBLIOTECAS	BALNEARIOS		OTROS
						PUBLICOS	PRIVADOS	
LA TERNADA			1					
LA MARUJA			2	1	1			
LA QUEREMAY			1	1				1
LIJAN TORO			1		1			
MACACAHEN			3	1	2			
MAURICIO MAYER			1		1			
METILLO			1		1			
MIGUEL CANE			1		1			
MIGUEL RIGLOS			1		3			
MUNTE NIEVAS			1		1			
PAREIRA			3	1	1			
PUBLICOS			1		1			
PUSLEN			1		1			
QUESTURE			1		2			
QUEPAM QUIBAMU			6		2			
KANASTE	1	1	2	1	2			
RESALCO	1	1	3	1	1			
RULIN			2	1	1			
SANTA ISABEL			1		1			
SANTA ROSA	1	2	73	1	10	1	7	
TELLEN			1		1			
TUAY			4	1	1			
T. M. ANCHORENA			1		1			
TRENEL	1		3	1	1			
URIBARU			1		1			
VERTIZ			1		1			
VICTORICA			3	1	1			1
VILLA MIBASOL			1		1			1
WINFREDA			1		1			1

Poli. Municipal
C. dep. comunit.

**MUNICIPIOS Y COM. DE FOMENTO
CENTROS RECREATIVOS**



**MUNICIPIOS Y COM. DE FOMENTO
BIBLIOTECAS Y MUSEOS**



CUADRO N° 18: SERVICIOS DE CLOACAS Y RECOLECCION DE RESIDUOS

MUNICIPIOS	SISTEMA CLOACAL		TRATAMIENTO		RECOLECCION DE RESIDUOS		
	RED (I)	POZOS NEG. (I)	DESCARGA LIQUIDO	FINAL	PRESTADO POR		
					MUNICIP.	CONCES.	MIXTO
ABRAMO		%100					X
ALPACHIRI		%100					X
ATALIVA ROCA		%100					X
ALTA ITALIA		%100					X
ANGUIL		%100					X
ARATA		%100					X
BERNASCONI		%100					X
B. LARROUDE		%100					X
CATRILLO		%100					X
CARRO QUEMADO		%100					X
CEBALLOS		%100					X
CALELUFU		%100					X
COLONIA BARON		%100					X
COL. 25 DE MAYO	%92	%8					X
COL. SANTA TERESA		%100					X
CONQUELO		%100					X
ONEJ. H. LAGOS		%80					X
DORLAS		%100					X
EDUARDO CASTEX		%100					X
EMBAJAD. MARTINI		%100					X
GENERAL ACHA		%100					X
GENERAL CAMPOS		%100					X
GENERAL PICO	%70	%30					X
GRAL. SAN MARTIN		%100					X
GUATRACATE		%100					X
ING. LURIGGI		%100					X
INT. ALVEAR		%100					X
JACINTO ABAUZ		%100					X
LA ADELA		%100					X
LA HUMADA		%80					X
LA MARBUJA		%100					X
LONQUIMAY		%100					X

CUADRO N° 18: SERVICIOS DE CLOACAS Y RECOLECCION DE RESIDUOS

MUNICIPIOS	RED (1)	SISTEMA CLOACAL		TRATAMIENTO FINAL	RECOLECCION DE RESIDUOS		
		POZOS INF. (1)	DESCARGA LIQUIDO		PRESTADO POR		MIXTO
LUAN TORO		%85					X
MACACIEN		%100					X
MAURICIO MAYER		%100					X
METILLO		%100					X
MIGUEL CANE		%100					X
MIGUEL RIGLOS		%100					X
MONTE NEVAS		%100					X
PARANA		%100					X
PUELOCHES		%100					X
PUELEN		%100					X
QUEHUE		%80					X
QUEMU QUEMU		%100					X
RANCUL		%100					X
REALICO		%100					X
ROJON		%100					X
SANTA ISABEL		%80					X
SANTA ROSA	%57	%43	Lag esterilizacion				X
TELEN		%85					X
TOAY		%100					X
T. M. ANCHORENA		%100					X
TRENEL		%100					X
URIBANU		%100					X
VERTIZ		%100					X
VICTORICA		%100					X
VILLA MIRASOL		%100					X
WINIFREDA		%100					X

(1) Porcentaje de poblacion servida

CUADRO N° 19: SERVICIO DE SUMINISTRO DE ELECTRICIDAD Y
ALUMBRADO PUBLICO

MUNICIPIOS	ELECTRICIDAD		
	POBLACION ASISTIDA %	SERVICIO PRESTADO POR	ALUMBRADO PUBLICO
ABRAMO	%70	Emp.priv.	Contrato
ALPACHIRI	%100	Gob.prov.	Contrato
ATALIVA ROCA	%100	Emp.priv.	Contrato
ALTA ITALIA	%100	Emp.priv.	Mixto
ANGUIL	%95	Emp.priv.	Contrato
ARATA	%100	Emp.priv.	Contrato
BERNASCONI	%90	Emp.priv.	Contrato
B. LARROUDE	%95	Gob.prov.	Contrato
CATRLO	%100	Emp.priv.	Mixto
CARRO QUEMADO	%100	Emp.priv.	Contrato
CEBALLOS	%100	Emp.priv.	Contrato
CALEUFU	%98	Mixto	Contrato
COLONIA BARON	%95	Mixto	Mixto
COL. 25 DE MAYO	%100	Emp.priv.	Contrato
COL.SANTA TERESA	%100	Emp.priv.	Contrato
CONHELO	%100	Emp.priv.	Adm.
CNEL. H. LAGOS	%98	Mixto	Mixto
DOBLAS	%100	Emp.priv.	Contrato
EDUARDO CASTEX	%100	Emp.priv.	Contrato
EMBAJAD.MARTINI	%100	Emp.priv.	Adm.
GENERAL ACHA	%90	Emp.priv.	Contrato
GENERAL CAMPOS	%99	Emp.priv.	Contrato
GENERAL PICO	%100	Emp.priv.	Contrato
GRAL. SAN MARTIN	%97	Emp.priv.	Contrato
GUATRACHE	%100	Emp.priv.	Contrato
ING. LUTGGI	%100	Mixto	Mixto
INT. ALVEAR	%100	Emp.priv.	Contrato
JACINTO ARAUZ	%100	Emp.priv.	Adm.
LA ADELA	%98	Emp.priv.	Contrato
LA HUMADA	%100	Gob.prov.	Adm.
LA MARUJA	%100	Emp.priv.	Mixto
LONQUIMAY	%100	Emp.priv.	Contrato
LUAN TORO	%100	Emp.priv.	Contrato
MACACHIN	%100	Emp.priv.	Contrato
MAURICIO MAYER	%100	Emp.priv.	Contrato
METILEO	%95	Emp.priv.	Mixto
MIGUEL CANE	%100	Emp.priv.	Contrato
MIGUEL RIGLOS	%100	Emp.priv.	Contrato

CUADRO N° 19: SERVICIO DE SUMINISTRO DE ELECTRICIDAD Y
ALUMBRADO PUBLICO

MUNICIPIOS	ELECTRICIDAD		
	POBLACION ASISTIDA %	SERVICIO PRESTADO POR	ALUMBRADO PUBLICO
MONTE NIEVAS	%100	Emp.priv.	Contrato
PARERA	%100	Emp.priv.	Contrato
PUELCHES	%95	Emp.priv.	Contrato
PUELEN	%80	Emp.priv.	Mixto
QUEHUE	%100	Emp.priv.	Contrato
QUEMU QUEMU	%100	Emp.priv.	Contrato
RANCUL	%100	Emp.priv.	Contrato
REALICO	%85	Emp.priv.	Mixto
ROLON	%80	Emp.priv.	Contrato
SANTA ISABEL	%95	Gob.priv.	Adm.
SANTA ROSA	%100	Emp.priv.	Contrato
TELEN	%97	Emp.priv.	Contrato
TOAY	%90	Emp.priv.	Contrato
T. M. ANCHORENA	%100	Emp.priv.	Contrato
TRENEL	%95	Emp.priv.	Contrato
URIBURU	%70	Emp.priv.	Contrato
VERTIZ	%100	Emp.priv.	Contrato
VICTORICA	%95	Emp.priv.	Contrato
VILLA MIRASOL	%100	Emp.priv.	Contrato
WINIFREDA	%100	Emp.priv.	Contrato

CUADRO N° 20: JUSTICIA Y SEGURIDAD

MUNICIPIOS	JUSTICIA		SEGURIDAD				
	REGISTRO CIVIL	TRIBUNALES	JUZGAD. DE PAZ	CUERPO BOMBEROS	PUESTO DE GENDARMERIA	POLICIA FEDERAL	POLICIA PCIAL.
ABRAMO	X		X				X
ALPACHIRI	X		X				X
ATALIVA ROCA	X		X				X
ALTA ITALIA	X		X				X
ANGUIL	X		X				X
ARATA	X		X				X
BERNASCONI	X		X				X
B. LAPROUDE	X		X				X
CATRELO	X		X				X
CARRO QUEMADO	X		X				X
CEBALLOS	X		X				X
CALEPU	X		X	X			X
COLONIA BARON	X		X	X			X
COL. 25 DE MAYO	X		X				X
COL. SANTA TERESA	X		X				X
CONHELO			X				X
CNEL. H. LAGOS	X		X				X
DOBLAS	X		X				X
EDUARDO CASTEX	X		X	X			X
EMBAJAD. MARTINI	X		X				X
GENERAL ACHA	X		X	X		X	X
GENERAL CAMPOS	X		X				X
GENERAL PICO	X		X	X			X
GRAL. SAN MARTIN	X	X	X	X			X
GUATRACHE	X		X	X			X
ING. LURGGI	X		X	X			X
INT. ALVEAR	X		X	X			X
JACINTO ARAUZ	X		X	X			X
LA ADELA	X		X				X
LA HUMADA	X		X				X

CUADRO N° 26: JUSTICIA Y SEGURIDAD

MUNICIPIOS	JUSTICIA		JUZGAD. DE PAZ.	SEGURIDAD			
	REGISTRO CIVIL	TRIBUNALES		CUERPO BOMBEROS	PUESTO DE GENDARMERIA	POLICIA FEDERAL	POLICIA PCIAL.
LA MARUJA	X		X				X
LONQUIMAY	X		X				X
LIJAN TORO	X		X				X
MACACHIN	X		X	X			X
MAURICIO MAYER	X		X				X
METILEO	X		X				X
MIGUEL CANE	X		X				X
MIGUEL RIGLOS	X		X			X	X
MONTE NUEVAS	X		X				X
PABERA	X		X				X
PUELCHES	X		X				X
PUELEN	X		X				X
QUEHUE	X		X				X
QUEMU QUEMU	X		X	X			X
RANCUL	X		X	X			X
REALICO	X		X	X			X
ROCON	X		X	X			X
SANTA ISABEL	X		X				X
SANTA ROSA	X	X	X	X		X	X
TELEN	X		X				X
TOAY	X		X		X		X
T. M. ANCHORENA	X		X				X
TRENEL	X		X				X
URIBURU	X		X				X
VERTIZ	X		X				X
VICTORICA	X		X				X
VILLA MIRASOL	X		X				X
WINIFREDA	X		X				X

Indice específico

MUNICIPIOS	Página
A. VAN. PRAET	119
AGUSTONI	120
A. DEL AGUILA	121
COL. SANTA MARIA	122
CUCHILLO-CO	123
CHACHARRAMENDI	124
DORILA	125
FALUCHO	126
GDOR. DUVAL	127
LA REFORMA	128
LIMAY MAHUIDA	129
LOVENTUE	130
MAISONNAVE	131
PERU	132
PICHI HUINCA	133
QUETREQUEN	134
RELMO	135
RUCANELO	136
SARAH	137
SPELUZZI	138
UNANUE	139
DATOS REFERENTES A COMISIONES DE FOMENTO	
Cuadro nº 1 - Población, superficie urbana y rural - densidad urbana - gráfico	141
Cuadro nº 2 - Población estimada al 31 de diciembre de cada año - Gráficos	142
Cuadro nº 3 - Areas amanzanadas, no amanzanadas y cuadras pavimentadas	143
Cuadro nº 4 - Cantidad de agentes de la adm. municipal en cargos no electivos - Gráficos	144
Cuadro nº 5 - Recursos y erogaciones - Gráficos	145
Cuadro nº 6 - Existencias ganaderas al 30/06/1995	146
Cuadro nº 7 - Agricultura - Producción campaña 1994/1995	147
Cuadro nº 8 - Cantidad de establecimientos industriales por rama de actividad	148
Cuadro nº 9 - Cantidad de establecimientos económicos por actividad - Gráficos	149
Cuadro nº 10 - Cantidad de comercios minoristas por rama de actividad - Gráficos	150
Cuadro nº 11 - Servicio de Agua potable	151
Cuadro nº 12 - Cantidad de Establecimientos Educativos por nivel - Gráficos	152
Cuadro nº 13 - Servicio de Salud - Gráficos	153
Cuadro nº 14 - Empresas de transporte automotor urbano e interurbano - taxis	154
Cuadro nº 15 - Volúmen y composición del parque automor y maquinaria pesada - Gráfico	155
Cuadro nº 16 - Existencia de infraestructura de comunicaciones	156

Indice específico

MUNICIPIOS	Página
Cuadro n° 17- Cantidad de Centros recreativos y culturales - Gráficos	157
Cuadro n° 18 - Servicios de Cloacas y Recolectión de residuos	158
Cuadro n° 19 - Servicio de suministro de electricidad y alumbrado público	159
Cuadro n° 20 - Justicia y Seguridad	160

***CARACTERISTICAS
DE LAS
COMISIONES DE
FOMENTO***

DEPARTAMENTO REALICO

Rutas de acceso al Municipio: Nacional n° 188

Sup. total del Ejido: (1) 17.966 ha. (179,66 km²)

Fecha de fundación: 04-10-1903

Fundador: Francisco Aiassa

Origen del Nombre: En honor a uno de los impulsores del ferrocarril al oeste

CARACTERISTICAS JURIDICO - INSTITUCIONALES

1. Normas que rigen la organización y el funcionamiento del Municipio:

- | | | |
|------------------------------------------------------------------------|----------------------------------------|---------------------------------------------------|
| a- Su propia Carta Municipal Autónoma | no <input checked="" type="checkbox"/> | si <input type="checkbox"/> |
| b- La Ley Orgánica de Municipios de la Provincia | no <input type="checkbox"/> | si <input checked="" type="checkbox"/> Ley n° 971 |
| c- El Estatuto Orgánico local, encuadrado en la Ley Orgánica Municipal | no <input checked="" type="checkbox"/> | si <input type="checkbox"/> |

2. Existencia de Normas Municipales que regulen o establezcan:

- | | | |
|-----------------------------------------------------------------------------------------------------------------------|----------------------------------------|-----------------------------|
| a- El uso y la ocupación del suelo | no <input checked="" type="checkbox"/> | si <input type="checkbox"/> |
| b- Zonas de Reserva | no <input checked="" type="checkbox"/> | si <input type="checkbox"/> |
| c- El control de la contaminación ambiental (Ruidos molestos, efluentes líquidos, contaminación del suelo y del aire) | no <input checked="" type="checkbox"/> | si <input type="checkbox"/> |

3. Organización Administrativa:

- | | | |
|------------------------------------------------|----------------------------------------|----------------------------------------|
| a- Tiene organigrama aprobado | no <input checked="" type="checkbox"/> | si <input type="checkbox"/> |
| b- Existen oficinas con funciones estadísticas | no <input type="checkbox"/> | si <input checked="" type="checkbox"/> |

DEPARTAMENTO MARACO

Rutas de acceso al Municipio: Provincial. n° 10

Sup. total del Ejido: (1) 40.000 ha. (400 km²) Red caminera: 19 km²

Fecha de fundación: 19-05-1919

Fundador: Bernardino Agustoni

Origen del Nombre: En honor a su Fundador

CARACTERISTICAS JURIDICO - INSTITUCIONALES**1.** Normas que rigen la organización y el funcionamiento del Municipio:

- a- Su propia Carta Municipal Autónoma no si
- b- La Ley Orgánica de Municipios de la Provincia no si Ley 1597
- c- El Estatuto Orgánico local, encuadrado en la Ley Orgánica Municipal no si

2. Existencia de Normas Municipales que regulen o establezcan:

- a- El uso y la ocupación del suelo no si
- b- Zonas de Reserva no si
- c- El control de la contaminación ambiental (Ruidos molestos, efluentes líquidos, contaminación del suelo y del aire) no si

3. Organización Administrativa:

- a- Tiene organigrama aprobado no si
- b- Existen oficinas con funciones estadísticas no si

DEPARTAMENTO CHICALCO

Rutas de acceso al Municipio: Pcial. n° 10 - Nac. n° 151

Sup. total del Ejido: (1) 444.820 ha. (4.448,20 Km²) Red caminera:

Fecha de fundación: 05-02-1899

Fundador: desconocido

Origen del Nombre:

CARACTERISTICAS JURIDICO - INSTITUCIONALES

1. Normas que rigen la organización y el funcionamiento del Municipio:

- a- Su propia Carta Municipal Autónoma no si
- b- La Ley Orgánica de Municipios de la Provincia no si Ley 1597
- c- El Estatuto Orgánico local, encuadrado en la Ley Orgánica Municipal no si

2. Existencia de Normas Municipales que regulen o establezcan:

- a- El uso y la ocupación del suelo no si
- b- Zonas de Reserva no si
- c- El control de la contaminación ambiental (Ruidos molestos, efluentes líquidos, contaminación del suelo y del aire) no si

3. Organización Administrativa:

- a- Tiene organigrama aprobado no si
- b- Existen oficinas con funciones estadísticas no si

DEPARTAMENTO UTRACAN

Rutas de acceso al Municipio: Pcial. n° 20 - Nac. n° 35

Sup. total del Ejiido: (1) 60.000 ha. (600 Km²) Red caminera: 23 km²

Fecha de fundación: 08-09-1908 Fundador: Padre Teodoro Krammer y otros

Origen del Nombre: En devoción a la virgen

CARACTERISTICAS JURIDICO - INSTITUCIONALES

1. Normas que rigen la organización y el funcionamiento del Municipio:

- a- Su propia Carta Municipal Autónoma no si
- b- La Ley Orgánica de Municipios de la Provincia no si Ley n° 1597
- c- El Estatuto Orgánico local, encuadrado en la Ley Orgánica Municipal no si

2. Existencia de Normas Municipales que regulen o establezcan:

- a- El uso y la ocupación del suelo no si
- b- Zonas de Reserva no si
- c- El control de la contaminación ambiental (Ruidos molestos, efluentes líquidos, contaminación del suelo y del aire) no si

3. Organización Administrativa:

- a- Tiene organigrama aprobado no si año 1992
- b- Existen oficinas con funciones estadísticas no si

DEPARTAMENTO LIHUEL CALEL

Rutas de acceso al Municipio: Pcial. n° 30 y n° 11

Sup. total del Ejido: (1) 250.000 ha. (2.500 Km²)

Fecha de fundación: 1904

Fundador: desconocido

Origen del Nombre: Cuchillo - agua

CARACTERISTICAS JURIDICO - INSTITUCIONALES

1. Normas que rigen la organización y el funcionamiento del Municipio:

- a- Su propia Carta Municipal Autónoma no si
- b- La Ley Orgánica de Municipios de la
Provincia no si Ley n° 1597
- c- El Estatuto Orgánico local, encuadrado
en la Ley Orgánica Municipal no si

2. Existencia de Normas Municipales que regulen o establezcan:

- a- El uso y la ocupación del suelo no si
- b- Zonas de Reserva no si
- c- El control de la contaminación ambiental
(Ruidos molestos, efluentes líquidos, conta-
minación del suelo y del aire) no si

3. Organización Administrativa:

- a- Tiene organigrama aprobado no si año 1992
- b- Existen oficinas con funciones
estadísticas no si

DEPARTAMENTO UTRACAN*Rutas de acceso al Municipio: Pcial. n° 21 - Nac. n° 143**Sup. total del Ejido: (1) 310.000 ha. (3.100 Km²)**Fecha de fundación: 20-06-1901**Fundador: Fernando Seijó**Origen del Nombre:***CARACTERISTICAS JURIDICO - INSTITUCIONALES****1. Normas que rigen la organización y el funcionamiento del Municipio:**

- a- Su propia Carta Municipal Autónoma no si
- b- La Ley Orgánica de Municipios de la Provincia no si Ley n° 1597
- c- El Estatuto Orgánico local, encuadrado en la Ley Orgánica Municipal no si

2. Existencia de Normas Municipales que regulen o establezcan:

- a- El uso y la ocupación del suelo no si
- b- Zonas de Reserva no si
- c- El control de la contaminación ambiental (Ruidos molestos, efluentes líquidos, contaminación del suelo y del aire) no si

3. Organización Administrativa:

- a- Tiene organigrama aprobado no si
- b- Existen oficinas con funciones estadísticas no si

DEPARTAMENTO MARACO

Rutas de acceso al Municipio: Pcial. n° 101 -

Sup. total del Ejido: (1) 37.500 ha. (375 Km²) Red caminera: 40 km²

Fecha de fundación: 30-03-1907 Fundador: Pedro B. Graciarena

Origen del Nombre: Esposa de José Leandro Parera

CARACTERISTICAS JURIDICO - INSTITUCIONALES**1. Normas que rigen la organización y el funcionamiento del Municipio:**

- a- Su propia Carta Municipal Autónoma no si
- b- La Ley Orgánica de Municipios de la Provincia no si Ley n° 1597
- c- El Estatuto Orgánico local, encuadrado en la Ley Orgánica Municipal no si

2. Existencia de Normas Municipales que regulen o establezcan:

- a- El uso y la ocupación del suelo no si
- b- Zonas de Reserva no si
- c- El control de la contaminación ambiental (Ruidos molestos, efluentes líquidos, contaminación del suelo y del aire) no si

3. Organización Administrativa:

- a- Tiene organigrama aprobado no si
- b- Existen oficinas con funciones estadísticas no si

DEPARTAMENTO REALICO

Rutas de acceso al Municipio: - Provincial n° 101

Sup. total del Ejido: (1) 27.500 ha. (275 Km²)

Fecha de fundación: 18-10-1908

Fundador: Suc. de Ricardo Lavalle

Origen del Nombre: En honor al soldado Falucho

CARACTERISTICAS JURIDICO - INSTITUCIONALES

1. Normas que rigen la organización y el funcionamiento del Municipio:

- a- Su propia Carta Municipal Autónoma no si
- b- La Ley Orgánica de Municipios de la Provincia no si Ley n° 1597
- c- El Estatuto Orgánico local, encuadrado en la Ley Orgánica Municipal no si

2. Existencia de Normas Municipales que regulen o establezcan:

- a- El uso y la ocupación del suelo no si
- b- Zonas de Reserva no si
- c- El control de la contaminación ambiental (Ruidos molestos, efluentes líquidos, contaminación del suelo y del aire) no si

3. Organización Administrativa:

- a- Tiene organigrama aprobado no si Año 1992
- b- Existen oficinas con funciones estadísticas no si

DEPARTAMENTO CURACO

Rutas de acceso al Municipio: - Nac. n° 152

Sup. total del Ejido: (1) 679.000 ha. (6.790 Km²)

Fecha de fundación: sin da Fundador: desconocido

Origen del Nombre: Al gobernador Duval

CARACTERISTICAS JURIDICO - INSTITUCIONALES

1. Normas que rigen la organización y el funcionamiento del Municipio:

- a- Su propia Carta Municipal Autónoma no si
- b- La Ley Orgánica de Municipios de la Provincia no si Ley n° 1597
- c- El Estatuto Orgánico local, encuadrado en la Ley Orgánica Municipal no si

2. Existencia de Normas Municipales que regulen o establezcan:

- a- El uso y la ocupación del suelo no si
- b- Zonas de Reserva no si
- c- El control de la contaminación ambiental (Ruidos molestos, efluentes líquidos, contaminación del suelo y del aire) no si

3. Organización Administrativa:

- a- Tiene organigrama aprobado no si
- b- Existen oficinas con funciones estadísticas no si

DEPARTAMENTO LIMAYMAHUIDA

Rutas de acceso al Municipio: Pcial. n° 20 -

Sup. total del Ejido: (1) 260.000 ha. (2.600 Km²)

Fecha de fundación: 1902

Fundador: desconocido

Origen del Nombre:

CARACTERISTICAS JURIDICO - INSTITUCIONALES

1. Normas que rigen la organización y el funcionamiento del Municipio:

a- Su propia Carta Municipal Autónoma no si

b- La Ley Orgánica de Municipios de la Provincia no si Ley n° 1597

c- El Estatuto Orgánico local, encuadrado en la Ley Orgánica Municipal no si

2. Existencia de Normas Municipales que regulen o establezcan:

a- El uso y la ocupación del suelo no si

b- Zonas de Reserva no si

c- El control de la contaminación ambiental (Ruidos molestos, efluentes líquidos, contaminación del suelo y del aire) no si

3. Organización Administrativa:

a- Tiene organigrama aprobado no si

b- Existen oficinas con funciones estadísticas no si

DEPARTAMENTO LIMAY MAHUIDA

Rutas de acceso al Municipio: - Nac. n° 143

Sup. total del Ejido: (1) 640.000 ha. (6.400 Km²)

Fecha de fundación: desconocido Fundador: desconocido

Origen del Nombre: Sierra limpia - Sierra Laja

CARACTERISTICAS JURIDICO - INSTITUCIONALES**1.** Normas que rigen la organización y el funcionamiento del Municipio:

- a- Su propia Carta Municipal Autónoma no si
- b- La Ley Orgánica de Municipios de la Provincia no si Ley n° 1597
- c- El Estatuto Orgánico local, encuadrado en la Ley Orgánica Municipal no si

2. Existencia de Normas Municipales que regulen o establezcan:

- a- El uso y la ocupación del suelo no si
- b- Zonas de Reserva no si
- c- El control de la contaminación ambiental (Ruidos molestos, efluentes líquidos, contaminación del suelo y del aire) no si

3. Organización Administrativa:

- a- Tiene organigrama aprobado no si
- b- Existen oficinas con funciones estadísticas no si

DEPARTAMENTO LOVENTUE

Rutas de acceso al Municipio: Pcial. n° 10 - (Ex nac. n° 143)

Sup. total del Ejido: (1) 56.200 ha. (562 Km²) Red caminera: 29.9 km²

Fecha de fundación: 24-04-1904

Fundador: Miguel Farías

Origen del Nombre: Araucano - Tierra que vuela o tierra quemada

CARACTERISTICAS JURIDICO - INSTITUCIONALES

1. Normas que rigen la organización y el funcionamiento del Municipio:

- a- Su propia Carta Municipal Autónoma no si Ord. 02/95
- b- La Ley Orgánica de Municipios de la Provincia no si Ley n° 1597
- c- El Estatuto Orgánico local, encuadrado en la Ley Orgánica Municipal no si 01/93

2. Existencia de Normas Municipales que regulen o establezcan:

- a- El uso y la ocupación del suelo no si Ord. Mun.
- b- Zonas de Reserva no si
- c- El control de la contaminación ambiental (Ruidos molestos, efluentes líquidos, contaminación del suelo y del aire) no si Ord. Mun.

3. Organización Administrativa:

- a- Tiene organigrama aprobado no si Año 1995
- b- Existen oficinas con funciones estadísticas no si

DEPARTAMENTO REALICO

Rutas de acceso al Municipio: - Nac. n° 188

Sup. total del Ejido: (1) 7.368 ha. (73,68 Km²) red caminera:

Fecha de fundación: 09-07-1906

Fundador: Damián Maisonnave

Origen del Nombre: en honor a su fundador

CARACTERISTICAS JURIDICO - INSTITUCIONALES

1. Normas que rigen la organización y el funcionamiento del Municipio:

- a- *Sa propia Carta Municipal Autónoma* no si
- b- *La Ley Orgánica de Municipios de la Provincia* no si Ley n° 1597
- c- *El Estatuto Orgánico local, encuadrado en la Ley Orgánica Municipal* no si

2. Existencia de Normas Municipales que regulen o establezcan:

Pág. 128

- a- *El uso y la ocupación del suelo* no si
- b- *Zonas de Reserva* no si
- c- *El control de la contaminación ambiental (Ruidos molestos, efluentes líquidos, contaminación del suelo y del aire)* no si

3. Organización Administrativa:

- a- *Tiene organigrama aprobado* no si 1995
- b- *Existen oficinas con funciones estadísticas* no si

DEPARTAMENTO GUATRACHE

Rutas de acceso al Municipio: Pcial. n° 24 - Nac. n° 35

Sup. total del Ejido: (1) 40.000 ha. (400 Km²) Red caminera: 35 km²

Fecha de fundación: 24-06-1886 Fundador: desconocido

Origen del Nombre: En referencia al país homónimo

CARACTERISTICAS JURIDICO - INSTITUCIONALES**1.** Normas que rigen la organización y el funcionamiento del Municipio:

- a- Su propia Carta Municipal Autónoma no si
- b- La Ley Orgánica de Municipios de la Provincia no si Ley n° 1597
- c- El Estatuto Orgánico local, encuadrado en la Ley Orgánica Municipal no si

2. Existencia de Normas Municipales que regulen o establezcan:

- a- El uso y la ocupación del suelo no si
- b- Zonas de Reserva no si
- c- El control de la contaminación ambiental (Ruidos molestos, efluentes líquidos, contaminación del suelo y del aire) no si

3. Organización Administrativa:

- a- Tiene organigrama aprobado no si
- b- Existen oficinas con funciones estadísticas no si

DEPARTAMENTO RANCUL

Rutas de acceso al Municipio: Pcial. n° 4

Sup. total del Ejido: (1) 52.500 ha. (525 Km²) Red caminera:

Fecha de fundación: 12-03-1924

Fundador:

Origen del Nombre: Blanco Chico o cristiano chico

CARACTERISTICAS JURIDICO - INSTITUCIONALES

1. Normas que rigen la organización y el funcionamiento del Municipio:

- a- Su propia Carta Municipal Autónoma no si
- b- La Ley Orgánica de Municipios de la Provincia no si Ley n° 1597
- c- El Estatuto Orgánico local, encuadrado en la Ley Orgánica Municipal no si

2. Existencia de Normas Municipales que regulen o establezcan:

- a- El uso y la ocupación del suelo no si
- b- Zonas de Reserva no si
- c- El control de la contaminación ambiental (Ruidos molestos, efluentes líquidos, contaminación del suelo y del aire) no si

3. Organización Administrativa:

- a- Tiene organigrama aprobado no si
- b- Existen oficinas con funciones estadísticas no si

DEPARTAMENTO RANCUL

Rutas de acceso al Municipio: - Nac. n° 188

Sup. total del Ejido: (1), 10.000 ha. (100 Km²)

Fecha de fundación: 15-10-1904

Fundador: Salvador Busso

Origen del Nombre: Indígena - bajada u hondonada

CARACTERISTICAS JURIDICO - INSTITUCIONALES

1. Normas que rigen la organización y el funcionamiento del Municipio:

a- Su propia Carta Municipal Autónoma no si

b- La Ley Orgánica de Municipios de la Provincia no si Ley n° 1597

c- El Estatuto Orgánico local, encuadrado en la Ley Orgánica Municipal no si

2. Existencia de Normas Municipales que regulen o establezcan:

a- El uso y la ocupación del suelo no si

b- Zonas de Reserva no si

c- El control de la contaminación ambiental (Ruidos molestos, efluentes líquidos, contaminación del suelo y del aire) no si

3. Organización Administrativa:

a- Tiene organigrama aprobado no si Año 1995

b- Existen oficinas con funciones estadísticas no si

DEPARTAMENTO QUEMU QUEMU

Rutas de acceso al Municipio: Provincial n° 1

Sup. total del Ejido: (1) 10.000 ha. (100 Km²) Red caminera: 12 km²

Fecha de fundación: 19-05-1908

Fundador: Barón de Marchi

Origen del Nombre: Vocablo indigena significa arco iris

CARACTERISTICAS JURIDICO - INSTITUCIONALES**1.** Normas que rigen la organización y el funcionamiento del Municipio:

- a- Su propia Carta Municipal Autónoma no si
- b- La Ley Orgánica de Municipios de la Provincia no si Ley n° 1597
- c- El Estatuto Orgánico local, encuadrado en la Ley Orgánica Municipal no si

2. Existencia de Normas Municipales que regulen o establezcan:

- a- El uso y la ocupación del suelo no si
- b- Zonas de Reserva no si
- c- El control de la contaminación ambiental (Ruidos molestos, efluentes líquidos, contaminación del suelo y del aire) no si

3. Organización Administrativa:

- a- Tiene organigrama aprobado no si
- b- Existen oficinas con funciones estadísticas no si

DEPARTAMENTO CONHELO

Rutas de acceso al Municipio: - Nac. n° 102 y 10

Sup. total del Ejido: (1) 105.000 ha. (1050 Km²) Red caminera:

Fecha de fundación: 23-12-1908

Fundador: Pedro Lacau

Origen del Nombre: Indígena - Lugar de casas

CARACTERISTICAS JURIDICO - INSTITUCIONALES**1.** Normas que rigen la organización y el funcionamiento del Municipio:

- a- Su propia Carta Municipal Autónoma no si
- b- La Ley Orgánica de Municipios de la Provincia no si Ley n° 1597
- c- El Estatuto Orgánico local, encuadrado en la Ley Orgánica Municipal no si

2. Existencia de Normas Municipales que regulen o establezcan:

- a- El uso y la ocupación del suelo no si
- b- Zonas de Reserva no si
- c- El control de la contaminación ambiental (Ruidos molestos, efluentes líquidos, contaminación del suelo y del aire) no si

3. Organización Administrativa:

- a- Tiene organigrama aprobado no si
- b- Existen oficinas con funciones estadísticas no si

DEPARTAMENTO CHAPALEUFU

Rutas de acceso al Municipio: - Nac. n° 188

Sup. total del Ejido: (1) 22.500 ha. (225 Km²) Red caminera: 22 km²

Fecha de fundación: 06-03-1911

Fundador: Sarah W. de Santamarina

Origen del Nombre: En honor a su fundadora

CARACTERISTICAS JURIDICO - INSTITUCIONALES**1.** Normas que rigen la organización y el funcionamiento del Municipio:

- a- Su propia Carta Municipal Autónoma no si
- b- La Ley Orgánica de Municipios de la Provincia no si Ley n° 1597
- c- El Estatuto Orgánico local, encuadrado en la Ley Orgánica Municipal no si

2. Existencia de Normas Municipales que regulen o establezcan:

- a- El uso y la ocupación del suelo no si
- b- Zonas de Reserva no si
- c- El control de la contaminación ambiental (Ruidos molestos, efluentes líquidos, contaminación del suelo y del aire) no si

3. Organización Administrativa:

- a- Tiene organigrama aprobado no si sin dato
- b- Existen oficinas con funciones estadísticas no si

DEPARTAMENTO MARACO

Rutas de acceso al Municipio: - Provincial n° 101

Sup. total del Ejido: (1) 27.500 ha. (275 Km²)

Fecha de fundación: 11-11-1907

Fundador: desconocido

Origen del Nombre: En homenaje al sabio italiana de ese nombre

CARACTERISTICAS JURIDICO - INSTITUCIONALES**1.** Normas que rigen la organización y el funcionamiento del Municipio:

- a- Su propia Carta Municipal Autónoma no si
- b- La Ley Orgánica de Municipios de la Provincia no si Ley n° 1597
- c- El Estatuto Orgánico local, encuadrado en la Ley Orgánica Municipal no si

2. Existencia de Normas Municipales que regulen o establezcan:

- a- El uso y la ocupación del suelo no si
- b- Zonas de Reserva no si
- c- El control de la contaminación ambiental (Ruidos molestos, efluentes líquidos, contaminación del suelo y del aire) no si

Pág. 113

3. Organización Administrativa:

- a- Tiene organigrama aprobado no si
- b- Existen oficinas con funciones estadísticas no si

DEPARTAMENTO UTRACAN

Rutas de acceso al Municipio: - Nac. n° 35 y Pcial. n° 9

Sup. total del Ejido: (1) 110.000 ha. (1.100 Km²) Red caminera: 19.0 km²

Fecha de fundación: 10-12-1910 Fundador: Segundo Hansen

Origen del Nombre: Científico y político

CARACTERISTICAS JURIDICO - INSTITUCIONALES**1.** Normas que rigen la organización y el funcionamiento del Municipio:

- a- Su propia Carta Municipal Autónoma no si
- b- La Ley Orgánica de Municipios de la Provincia no si Ley n° 1597
- c- El Estatuto Orgánico local, encuadrado en la Ley Orgánica Municipal no si

2. Existencia de Normas Municipales que regulen o establezcan:

- a- El uso y la ocupación del suelo no si
- b- Zonas de Reserva no si
- c- El control de la contaminación ambiental (Ruidos molestos, efluentes líquidos, contaminación del suelo y del aire) no si

3. Organización Administrativa:

- a- Tiene organigrama aprobado no si
- b- Existen oficinas con funciones estadísticas no si

***DATOS
REFERENTES A
COMISIONES DE
FOMENTO***

CUADRO N° 1: POBLACION, SUPERFICIE CLASIFICADO POR URBANA Y RURAL
DENSIDAD URBANA

COMISIONES DE FOMENTO	POBLACION (1)		ESTIMADA 31/12/96	SUPERFICIE (km2)/(2)		DENSID. URBANA		
	TOTAL	URBANA		RURAL	TOTAL		URBANA	RURAL
TOTALES	6.853	3.762	3.091	7.091	32.202	17	32.185	224,2
A. VAN PRAET	358	244	114	385	225,0	0,5	224,5	530,4
AGUSTONI	434	221	213	485	400,0	0,2	399,8	960,9
A. DEL AGUILA	479	258	221	489	4.448,2	0,1	4.448,1	1.842,9
COL. SANTA MARIA	478	298	180	483	600,0	2,1	597,9	139,9
CUCHELLOCO	260	153	107	266	2.500,0	0,3	2.499,7	450,0
CHACHARRAMENDI	270	173	97	285	3.100,0	0,2	3.099,8	1.017,6
DORILA	550	280	270	449	375,0	1,0	374,0	271,8
FALUCHO	241	140	101	261	275,0	1,0	274,0	135,9
GEOR. DUVAL	396	193	203	399	6.792,0	0,2	6.791,8	965,0
LA REFORMA	194	115	79	294	2.600,0	0,2	2.599,8	638,9
LIMAY MAHUIDA	314	46	268	319	6.400,0	0,4	6.399,6	112,2
LOVENTUJE	182	64	118	185	562,0	0,5	561,5	136,2
MAISONNAVE	361	292	69	381	150,0	1,2	148,8	249,6
PERU	161	27	134	163	400,0	0,3	399,7	84,4
PICHI HUINCA	435	243	192	453	525,0	0,4	524,6	639,5
QUETREQUEN	346	282	64	361	100,0	0,8	99,2	371,1
RELMO	97	43	54	104	100,0	0,7	99,3	65,2
RUCANZULO	450	283	167	467	1.050,0	0,6	1.049,4	463,9
SARAH	215	120	95	216	225,0	1,2	223,8	103,4
SPELLIZZI	386	188	198	398	275,0	4,4	270,6	43,1
USANUE	246	99	147	248	1.100,0	0,6	1.099,4	173,7

(1) CENSO DE POBLACION 1991

(2) (C)ION. GENERAL DE CATASTRO PROVINCIAL

CUADRO N° 2: POBLACION ESTIMADA AL 31 DE DICIEMBRE DE CADA AÑO POR CRECIMIENTO VEGETATIVO

COMISIONES DE FOMENTO	CENSO 1991	POBLACION ESTIMADA											
		31/12/91	Var. %	31/12/92	Var. %	31/12/93	Var. %	31/12/94	Var. %	31/12/95	Var. %	31/12/96	Var. %
TOTALES	6.853	6.837	-2,3	6.913	11,1	6.961	6,9	7.001	5,7	7.042	5,9	7.091	7,0
A. VAN PRAET	358	358	0,0	364	16,8	371	19,2	375	10,8	379	10,7	385	15,8
AGUSTONI	434	432	-4,6	455	53,2	460	11,0	462	4,3	471	19,5	485	29,7
ALGARBORO DEL AGRILLA	479	480	2,1	487	14,6	487	0,0	489	4,1	489	0,0	489	0,0
COL SANTA MARIA	478	480	4,2	479	-2,1	479	0,0	480	2,1	482	4,2	483	2,1
CUCHELO-CO	260	261	3,8	264	11,5	264	0,0	265	3,8	265	0,0	266	3,8
CHACHARRAMENDI	270	272	7,4	277	18,4	277	0,0	280	10,8	282	7,1	285	10,6
DOBILA	550	429	-220,0	435	14,0	441	13,8	445	9,1	445	0,0	449	9,0
FALUCHO	241	247	24,9	249	8,1	253	16,1	254	4,0	256	7,9	261	19,5
GEDOR DUVAL	396	396	0,0	395	-2,5	396	2,5	396	0,0	396	0,0	399	7,6
LA BEFORMA	194	273	407,2	280	25,6	287	25,0	287	0,0	291	13,9	294	10,3
LEMAT MAHIEDA	314	315	3,2	318	9,5	318	0,0	319	3,1	319	0,0	319	0,0
LOWENTUE	182	182	0,0	184	11,0	184	0,0	184	0,0	185	5,4	185	0,0
MAISSONAVE	361	367	16,6	367	0,0	370	8,2	375	13,5	377	5,3	381	10,6
PEZU	161	162	6,2	163	6,2	163	0,0	163	0,0	163	0,0	163	0,0
PICHE HUINCA	435	440	11,5	442	4,5	445	6,8	451	13,5	453	4,4	453	0,0
QUETREQUEN	346	348	5,8	353	14,4	357	11,3	357	0,0	361	11,2	361	0,0
REILMO	97	97	0,0	98	10,3	100	20,4	100	0,0	103	30,0	104	9,7
BUCANELO	450	451	2,2	454	6,7	454	0,0	460	13,2	465	10,9	467	4,3
SARAH	215	215	0,0	213	-9,3	215	9,4	215	0,0	215	0,0	216	4,7
SPELUZZI	386	386	0,0	390	10,4	394	10,3	398	10,2	398	0,0	398	0,0
UNANGIE	246	246	0,0	246	0,0	246	0,0	246	0,0	247	4,1	248	4,0

CUADRO N° 3: AREAS AMANZANADAS, NO AMANZANADAS Y CUADRAS PAVIMENTADAS - SEGUN COMIS. DE FOMENTO

COMISIONES DE FOMENTO	EN ZONA URBANA			CUADRAS PAVIMENTADAS
	AMANZANADAS	NO AMANZANADAS	TOTAL	
TOTALES	357	85	419	60
A. VAN. PRAET	20		20	0
AGUSTONI	20	0	20	0
ALG.DEL AGUILA	10	5	15	0
COL. SANTA MARIA	7	0	7	33
CUCHILLO-CO	14	0	14	4
CHACHARRAMENDI	11	0	11	2
DORILA	24	0	24	0
FALUCHO	18	22	40	0
GDOR. DUVAL			0	
LA REFORMA	19	0	0	4
LIMAY MAHUIDA	4	0	0	0
LOVENTUE	17	0	17	2
MAISONNAVE	30	20	50	12
PERU	6	0	6	0
PICHI HUINCA	14	0	14	0
QUETREQUEN	36	0	36	3
RELMO	20	0	20	0
RUCANELO	27	5	32	0
SARAH	24	33	57	0
SPELUZZI	25	0	25	0
UNANUE	11	0	11	0

CUADRO N° 4: CANTIDAD DE AGENTES EN CARGOS NO ELECTIVOS

COMISIONES DE FOMENTO	PERSONAL MUNICIPAL				TASA POR 1000 HABITANTES
	TOTAL	EFFECTIVOS	CONTRATADOS	JORNALIZADOS	
TOTALES	184	112	44	28	26,1
A. VAN PRAET	9	7	1	1	23,7
AGUSTONI	9	7	1	1	19,1
ALGARROBO DEL AGUILA	7	6	1		14,3
COL. SANTA MARIA	10	7		3	20,7
CUCHILLO-CO	7	3	1	3	26,4
CHACHARRAMENDI	9	1	8		31,9
DORILA	14	14			31,5
FALUJO	11	7		4	43,0
GOBERNADOR DUVAL	11	5	2	4	27,8
LA REFORMA	3	2	1		10,3
LIMA Y MAHUIDA	13	2	9	2	40,8
LOVENTUE	3	2	1		16,2
MAISONNAVE	7	2	2	3	18,6
PERU	3	1		2	18,4
PICHI HUINCA	10	9		1	22,1
QUETREQUEN	10	8	2		27,7
RELMO	4	3		1	38,8
RUCANELO	12	7	5		25,8
SARAH	6	4	1	1	27,9
SPELLIZZI	18	10	7	1	45,2
UNANUE	8	5	2	1	32,4

CUADRO N° 5 RECURSOS Y EROGACIONES - PRESUPUESTO E.J.E.C. 1996 - (En pesos)

COMISIONES DE FOMENTO	RECURSOS		COPARTICIP. Y OTROS		TOTALS	CORRIENTES		DE CAPITAL		TOTALS
	PROPIOS	%		%		%	%	%	%	
TOTALES	1.475.531	38,4	2.362.965	61,6	3.838.436	2.801.589	81,2	647.214	18,8	3.448.803
A. VAN PRAET	57.030	42,1	78.465	57,9	135.495	116.634	87,8	16.221	12,2	132.855
AGRESTONI	84.105	35,9	150.393	64,1	234.498	216.781	92,2	18.430	7,8	235.211
ALGARROBO DEL AGRIELA	297.338	79,2	78.160	20,8	375.498	140.538	100,0		0,0	140.538
COL. SANTA MARIA	147.000	56,5	113.000	43,5	260.000	241.000	92,7	19.000	7,3	260.000
CERREJILLO	41.109	29,4	98.670	70,6	139.779	60.153	51,4	56.901	48,6	117.054
CHACHANGAMENDE	41.381	27,4	109.419	72,6	150.800	95.456	63,3	55.343	36,7	150.799
DORELA	12.100	6,9	163.158	93,1	175.258	204.479	78,8	55.100	21,2	239.579
FALUCHO	62.000	40,8	90.000	59,2	152.000	95.500	62,8	56.500	37,2	152.000
GEOR. DEVAL	61.972	25,1	184.620	74,9	246.592	156.327	92,9	11.897	7,1	168.224
LA REFORMA	36.300	26,2	102.334	73,8	138.634	123.055	87,9	17.000	12,1	140.055
LIMAY MAHUELA	31.000	22,5	107.000	77,5	138.000	54.000	39,1	84.000	60,9	138.000
LOWENTUE	36.900	29,3	88.888	70,7	125.788	57.515	61,2	36.480	38,8	93.995
MAUSUNNAVE	77.385	44,9	94.975	55,1	172.360	143.143	84,5	26.342	15,5	169.485
PERU	36.150	22,6	124.000	77,4	160.150	108.150	67,5	52.000	32,5	160.150
PIQUE HUINCA	169.584	66,4	85.940	33,6	255.524	151.894	89,6	17.690	10,4	169.584
QUETREQUEN	55.507	25,9	158.914	74,1	214.421	193.820	90,5	20.271	9,5	214.091
RELMO	34.618	31,2	76.328	68,8	110.946	90.244	82,7	18.912	17,3	109.156
RIVANELO	38.310	31,5	83.200	68,5	121.510	108.355	96,7	3.675	3,3	112.030
SAGAH	40.145	28,3	101.722	71,7	141.867	110.576	80,0	27.641	20,0	138.217
SPELIZZI	59.433	25,9	169.927	74,1	229.360	191.965	84,5	35.249	15,5	227.214
EMANUE	56.164	35,1	103.792	64,9	159.956	142.004	88,4	18.562	11,6	160.566

CUADRO N° 6: EXISTENCIAS GANADERAS - AL 30/06/96

COMISION DE FOMENTO	GANADO BOVINO	GANADO OVINO	GANADO CAPRINO	GANADO PORCINO	GANADO EQUINO
TOTALES	365.680	30.569	10.196	7.534	5.730
A. VAN PRAET	17282	803	0	156	207
AGUSTONI	22.749	1.517	14	239	227
ALGAR DEL AGUILA	6.030	227	3.400	0	471
COLONIA SANTA MARIA	19.839	5.216	0	240	368
CUCHILLO CO	18.427	37	0	0	193
DORILA	26.054	1.471	127	591	277
FALUCHO	19.709	738	89	193	149
GOBERNADOR DUVAL	13.339	119	1.477	0	645
LA REFORMA	4.631	99	766	0	184
LIMAY MAHUIDA	5.796	109	3.152	2	466
LOVENTUE	12.678	703	64	170	292
MAISONAVE	12.380	506	0	118	112
MAURICIO MAYER	30.133	4.142	509	4.366	456
PERU	15.818	2.195	70	33	202
PICHI HUINCA	22.921	1.584	214	247	183
QUETREQUEN	5.517	375	0	145	76
RELMO	7.545	736	0	10	84
RUCANELO	27.911	1.383	285	44	266
SARAH	17.861	913	0	178	204
SPELUZZI	26.469	1.613	4	771	226
UNANUE	32.591	6.083	25	31	442

CUADRO 7: AGRICULTURA - PRODUCCION CAMPAÑA 1995/1996 (En quintales)

COMISIONES DE FOMENTO	COSECHA FINA			COSECHA GRUESA		
	AVENA	TRIGO	GIRASOL	MAIZ	SORGO	SOJA
TOTALES	24.568	200.673	309.064	68.474	34.060	0
A. VAN PRAET	1780	46381	83958	5600	1578	0
AGUSTONI	1.600	12.481	50.152	23.607	600	0
ALGAR DEL AGUILA	0	0	0	0	0	0
COLONIA SANTA MARIA	60	410	0	650	350	0
CUCHILLO CO	0	0	0	0	0	0
DORILA	5.280	25.425	40.642	12.688	8.290	0
FALUCHO	1.056	17.649	26.861	4.612	4.112	0
GOBERNADOR DUVAL	0	0	0	0	0	0
LA REFORMA	0	0	0	0	0	0
LIMAY MAHUIDA	0	0	0	0	0	0
LOVENTUE	0	0	0	0	3.800	0
MAISONAVE	980	11.856	12.815	5.620	0	0
PERU	0	5.750	0	0	0	0
PICHI HUENCA	8525	17.404	5.150	3.660	6.070	0
QUETREQUEN	170	14.922	14.890	700	0	0
RELMO	300	1.250	18.527	2.500	0	0
RUCANELO	350	3.200	0	40	6.500	0
SARAH	1.761	25.951	37.247	4.115	0	0
SPELUZZI	2.786	17.994	18.832	4.682	2.760	0
UNANUE	0	0	0	0	0	0

CUADRO N° 8: CANTIDAD DE ESTABLECIMIENTOS INDUSTRIALES POR RAMA DE ACTIVIDAD

COMISION DE FOMENTO	ALIMENT. Y BEBIDAS	PRENDAS VESTIR Y CUERO	PRODUCT. MADERA Y MUEBLES	IMPRENTAS Y EDITORIALES	INDUSTRIA PLASTICA	MINERALES		INDUST. METALICAS BASICAS	MAQUINAS Y EQUIPOS	OTRAS
						NO METALICOS	METALICOS			
TOTALES	5	0	0	0	0	0	0	0	0	0
VAN PRAET	0	0	0	0	0	0	0	0	0	0
AGUSTONI	0	0	0	0	0	0	0	0	0	0
ALG DEL AGUILA	0	0	0	0	0	0	0	0	0	0
COL. SANTA MARIA	0	0	0	0	0	0	0	0	0	0
CUCHILLO-CO	1	0	0	0	0	0	0	0	0	0
CHACHARRAMENDI	0	0	0	0	0	0	0	0	0	0
DORILA	2	0	0	0	0	0	0	0	0	0
FALUCHO	0	0	0	0	0	0	0	0	0	0
GDOR. DUVAL	0	0	0	0	0	0	0	0	0	0
LA REFORMA	0	0	0	0	0	0	0	0	0	0
LIMAY MAHUIDA	0	0	0	0	0	0	0	0	0	0
LOVENTUE	1	0	0	0	0	0	0	0	0	0
MAISONNAVE	0	0	0	0	0	0	0	0	0	0
PERU	0	0	0	0	0	0	0	0	0	0
PICHI HUINCA	0	0	0	0	0	0	0	0	0	0
QUETREQUEN	0	0	0	0	0	0	0	0	0	0
RELMO	0	0	0	0	0	0	0	0	0	0
RUCANELO	1	0	0	0	0	0	0	0	0	0
SARAH	0	0	0	0	0	0	0	0	0	0
SPELUZZI	2	0	0	0	0	0	0	0	0	0
UMANUE	0	0	0	0	0	0	0	0	0	0

(*) Datos de 1996

CUADRO N° 9: CANTIDAD DE PRINCIPALES ESTABLECIMIENTOS ECONOMICOS POR ACTIVIDAD

COMISION DE FOMENTO	INDUSTRIA	COMERCIO POR MENOR	COMERCIO POR MAYOR	BANCARIA Y FINANC.	HOTELES Y PENSIONES	BARES Y RESTAUR.	ESTAC. DE SERVIC.
TOTALES	11	88	7	0	2	32	11
A. VAN PRAET	0	9	3	0	0	0	0
AGUSTONI	1	6	0	0	0	3	1
A. DEL AGUILA	0	3	1	0	0	3	1
COL. SANTA MARIA	0	10	0	0	0	1	0
CUCHILLO-CO	1	7	0	0	0	2	1
CHACHARRAMENDI	0	5	0	0	1	3	2
DORILA	2	4	0	0	0	1	0
FALUCHO	0	3	1	0	0	1	0
GEOR. DUVAL	0	4	0	0	1	3	1
LA REFORMA	0	4	0	0	0	4	0
LIMAY MAHUIDA	0	3	0	0	0	0	1
LOVENTUE	1	1	1	0	0	1	0
MAISONNAVE	0	5	0	0	0	1	1
PERU	0	1	0	0	0	1	0
PACHI HUINCA	0	3	0	0	0	0	0
QUETREQUEN	0	8	0	0	0	2	1
RELMO	0	1	0	0	0	0	0
RUCANELO	1	5	1	0	0	2	0
SARAH	3	3	0	0	0	2	0
SPELLUZZI	2	2	0	0	0	1	1
UNANUE	0	1	0	0	0	0	1

CUADRO N° 10: CANTIDAD DE COMERCIOS MINORISTAS POR RAMA DE ACTIVIDAD

COMISION DE FOMENTO	ALIMENT. BEBID. Y TABACOS	TEXT. CONF. Y PUELES	ARTIC. DEL HOGAR	OTROS PRODUCTOS	FARMAC. PERE. ART. DE TOCADOR	FERRETER. VIDRIOS MATER. CONST.	VEHICULOS NUEVOS USADOS	ARTICULOS USADOS	SERVICIOS
TOTALES	60	3	0	10	0	2	0	0	8
A. VAN PRAET	8								1
AGUSTONI	3	1		2					
ALGARROBO DEL AGUILA	2								1
CXIL SANTA MARIA	6	2		1					1
CUCHELLOCO	4			2					1
DORLA	3			1					
FALUCHO	3								
GEOR. DEVAL									
LA REFORMA	3			1					
LIMAY MAHUIDA	3								
LOWENTUE	1								
MAISONNAVE	2			1		1			1
PERU	1								
PICHI HEINCA	3								
QUETREQUEN	4			1		1			2
RELMO	1								
RUCANELO	5								
SABAH	4			1					
SPELUZZI	3								1
UNANUE	1								

CUADRO N° 11: SERVICIO DE AGUA POTABLE

COMISIONES DE FOMENTO	AGUA						
	FUENTE	CANT. POZOS	RED % POB.	TRATAMIENTO	PRESTADO POR	CONEXIONES	
						C/MEDID.	S/CONTROL
A. VAN. PRAET	Subt.	1	%80	Cloración	Gob.municipal	80	1
AGUSTONI	Superf.	1	%100	Cloración	Gob.municipal		80
ALG.DEL AGUILA	Subt.	1	%100	Cloración	Emp.privada		
COL. SANTA MARIA	Subt.	3	%100	Cloración	Gob.municipal	110	
CUCHILLO-CO	Subt.	3	%60	Cloración	Gob.provincial	55	7
CHACHARRAMENDI	Subt.		%70	Cloración	Gob.provincial	80	5
DORILA	Subt.	2	%100	Cloración	Gob.municipal	100	
FALUCHO	Subt.	2	%100	Cloración	Gob.municipal		
GDOR. DUVAL	Perf.dom.						
LA REFORMA	Subt.		%100	Cloración	Gob.provincial		60
LIMAY MAHUIDA	Subt.	1	%99	Cloración	Gob.provincial	28	
LOVENTUE	Subt.	3	%100	Cloración	Gob.municipal	35	
MAISONNAVE	Subt.	1	%40	Cloración	Gob.municipal		36
PERU	Subt.	1	%100	Cloración	Gob.provincial	12	
PICHI HUINCA	Subt.	2	%100	Cloración	Gob.municipal	48	5
QUETREQUEN	Subt.	1	%50	Cloración	Gob.municipal	50	
RÉLMO	Subt.	2	%100	Cloración	Gob.municipal	27	
RUCANELO	Subt.	2	%95	Cloración	Gob.municipal	51	22
SARAH	Perf.dom.						
SPELUZZI	Perf.dom.						
UNANUE	Subt.	3	%100	Cloración	Gob.municipal	37	3

CUADRO N° 12: CANTIDAD DE ESTABLECIMIENTOS EDUCATIVOS POR NIVEL, SEGUN EJIDOS

COMISIONES DE FOMENTO	EDUCACION										
	INICIAL		PRIMARIA		MEDIA		ESC. TECNICA	ESC. ESPEC.	ESC. ADULTOS	TERC. Y UNIVERSIT.	
	OFICIAL	PRIVADA	OFICIAL	PRIVADA	OFICIAL	PRIVADA				OFICIAL	PRIVADA
TOTALES	16	0	22	0	1	0	0	0	0	0	0
A. VAN PRAET	1		2								
AGUSTONI	1		1								
ALG DEL AGUILA	1		1								
COL. SANTA MARL	1		1		1						
CUCHILLO-CO	1		1								
CHACHARRAMENI	1		1								
DOREA	1		1								
FALUCHO	1		1								
GEDOR DUVAL	1		1								
LA REFORMA	1		1								
LIBAY MAHUIDA	1		1								
LOVENTLE	1		1								
MAISONNAVE	1		1								
PERU	1		1								
PICHI HUINCA	1		1								
QUETREQUEN	1		1								
REILMO	1		1								
RUCANELO	1		1								
SARAH	1		1								
SPELUZZI	1		1								
UNANUE	1		1								

CUADRO Nº 13 : EDUCACION Y SALUD

COMISIONES DE FOMENTO	SALUD			LOCALIDAD DE DERIVACION
	HOSPIT. Y SANATORIOS		POSTAS SANITARIAS	
	PUBLICOS	PRIVADOS		
TOTALES	0	0	20	
A. VAN. PRAET			1	Realico
AGUSTONI			1	Gral. Pico
ALG.DEL AGUILA			1	
COL. SANTA MARIA			1	Gral. Acha
CUCHILLO-CO			1	Gral. Acha
CHACHARRAMENDI			1	Gral. Acha
DORILA			1	Gral. Pico
FALUCHO			1	Realico
GDOR. DUVAL			1	
LA REFORMA			1	Gral. Acha
LIMAY MAHUIDA			1	Chacharramendi
LOVENTUE			1	Victorica
MAISONNAVE			1	
PERU			1	Gral. San Martin
PICHI HUINCA			1	
QUETREQUEN			1	Rancul
RELMO				
RUCANELO			1	Edo. Castex
SARAH			1	Int. Alvear
SPELUZZI			1	Gral. Pico
UNANUE			1	Gral. Acha

CUADRO N° 14: EMPRESAS DE TRANSPORTE AUTOMOTOR URBANO E INTERURBANO
TAXIS E INFRAESTRUCTURA PARA TRANSPORTE

COMISION DE FOMENTO	CANTIDAD EMPRESAS URBANAS	CANTIDAD EMPRESAS INTERURB.	CANTIDAD EMPRESAS DE MINI OMNIBUS	CANTIDAD DE TAXIS Y REMISES	TERMINAL DE OMNIBUS	ESTACIONES FERRO-VIARIAS	AERODROMOS
A. VAN. PRAET	0	1					
AGUSTONI	0	0				X	
ALG DEL AGUILA	0	5				X	
COL. SANTA MARIA	0	1	X				
CUCHILLOCO	0	0					
CHACHARRAMENDI	0	1					X
DORILA	0	1				X	
FALUCHO	0	0	X			X	
GDOR. DIVAL	0	0				X	
LA REFORMA	0	1	X				
LIMAY MAHUIDA	0	2					
LOVENTUE	0	1					
MAISONNAVE	0	1				X	
PERU	0	0				X	
PICHI HUTNCA	0	0	X			X	
QUETREQUEN	0	0				X	
RELAJO	0	0				X	
RUCANELO	0	0				X	
SARAH	0	0				X	
SPELLUZZI	0	0	X			X	
UNANUE	0	0			X		X

**CUADRO N° 15: VOLUMEN Y COMPOSICION DEL PARQUE AUTOMOTOR
Y MAQUINARIA PESADA**

COMISION DE FOMENTO	AUTOMOTORES TIPO SEDAN	UTILITARIOS MENORES Y COLECTIVOS	MAQUINAS PESADAS Y CAMIONES
TOTALES	9	41	53
A. VAN. PRAET	0	2	3
AGUSTONI	1	0	4
ALG.DEL AGUILA	0	2	3
COL. SANTA MARIA	0	5	3
CUCHILLO-CO	0	1	2
CHACHARRAMENDI	0	2	1
DORILA	0	4	9
FALUCHO	0	2	3
GDOR. DUVAL	1	1	2
LA REFORMA	0	2	1
LIMAY MAHUIDA	0	1	1
LOVENTUE	1	2	2
MAISONNAVE	2	1	4
PERU	1	2	1
PICHI HUINCA	1	2	1
QUETREQUEN	0	1	4
RELMO	1	1	0
RUCANELO	0	4	0
SARAH	1	1	4
SPELUZZI	0	4	3
UNANUE	0	1	2

CUADRO N° 16: EXISTENCIA DE INFRAESTRUCTURA DE COMUNICACIONES SEGUN MUNICIPIOS

MUNICIPIOS	CENTRAL TELEFONICA (1)	SISTEMA AUTOMATICO (1)	CORREO ARGENTINO SUC.	CORREO PRIVADO	ESTAFETA POSTAL	RADIO LOCAL	REPETID. TELEVISION	CANAL POR CABLE	DIARIO LOCAL
A. VAN PRAET		X		X	X	X		X	
AGUSTINI		X		X	X			X	
ALG. DEL AGUILA		X			X				
COL. SANTA MARIA		X		X	X			X	
CUCHELLO-CO		X		X	X			X	
CHACHARRAMENDI		X		X	X			X	
DORILA		X		X	X			X	
FALUCHO		X		X	X			X	
GDOR. DUVAL		X		X	X			X	
LA REFORMA		X		X	X		X	X	
LIBMAY MAHEDA		X	X	X	X			X	
LOVENTUE		X		X	X				
MABONNAVE		X		X	X			X	
PEREZ		X	X	X	X				
PICHI HUENCA		X		X	X			X	
QUETRESQUEN		X	X	X	X			X	
RELMO		X		X	X			X	
RUCANELO		X	X	X	X			X	
SARAH		X		X	X				
SPELIZZI		X		X	X				
UNANTE		X	X	X	X			X	

CUADRO N° 17: CANTIDAD DE CENTROS RECREATIVOS Y CULTURALES

COMISION DE FOMENTO	TEATROS	CINES	CLUBS SOCIALES Y DEPORT.	HIPODROMO	MUSEOS	BIBLIOTECAS	BALNEARIOS		OTROS
							PUBLICOS	PRIVADOS	
TOTALES	0	1	15	0	3	10	5	0	
A VAN FRAET			1			1			
AGUSTONI			1			1		1	
A DEL AGUILA									
COL SANTA MARIA			1		1	1			
CUEHELLO-OO			1			1			
CHACHARRAMENDI			1		1				
DORLA			1			1		1	
FALUCHO			1			1			
GEOR DUVAL									
LA REFORMA			1						
LIMAY MAHUIDA									
LOWENTUE			1						
MAISONNAVE		1	1		1	1		1	
PERU									
PICH HUINCA			1			1			
QUETREQUEN			1			1		1	
RELMO									
RUCANELO									
SARAH			1						
SPELUZZI			1			1		1	
UNANUE			1						

C. de doma

CUADRO N° 18: SERVICIOS DE CLOACAS Y RECOLECCION DE RESIDUOS

COMISIONES DE FOMENTO	SISTEMA CLOACAL			RECOLECCION DE RESIDUOS	
	RED (1)	POZOS NEG. (1)	DESCARGA LIQUIDO	TRATAMIENTO FINAL	PRESTADO POR
A. VAN. PRAET		%100			MUNICIP. CONCES. MIXTO
AGUSTONI		%100			X
ALG DEL AGUILA		%100			X
COL. SANTA MARIA		%100			X
CUCHILLO-CO		%100			X
CHACHARRAMENDI		%100			X
DORILA		%100			X
FALUCHO		%100			X
GDOR. DUVAL					
LA REFORMA		%100			X
LIMA Y MAHUIDA		%90			
LOVENTUE		%100			X
MAISONNAVE		%100			X
PERU		%100			X
PICHI HUINCA		%100			X
QUETREQUEN		%90			X
RELMO		%73			X
RUCANELO	427	%100			X
SARAH		%100			X
SPELIZZI		%100			X
UNANUE		%100			X

(1) Porcentaje de población servida

CUADRO N° 19: SERVICIO DE SUMINISTRO DE ELECTRICIDAD Y
ALUMBRADO PUBLICO

COMISIONES DE FOMENTO	ELECTRICIDAD		
	POBLACION ASISTIDA %	SERVICIO PRESTADO POR	ALUMBRADO PUBLICO
A. VAN. PRAET	%90	Emp.priv.	Contrato
AGUSTONI	%100	Emp.priv.	Contrato
ALG.DEL AGUILA	%60	Gob.prov.	Contrato
COL. SANTA MARIA	%100	Emp.priv.	Contrato
CUCHILLO-CO	%60	Gob.prov.	Contrato
CHACHARRAMENDI	%70	Gob.prov.	Contrato
DORILA	%100	Emp.priv.	Contrato
FALUCHO	%100	Emp.priv.	Contrato
GDOR. DUVAL	s/d	s/d	s/d
LA REFORMA	%100	Gob.prov.	Adm.
LIMAY MAHUIDA	%99	Gob.prov.	Adm.
LOVENTUE	%100	Emp.priv.	Adm.
MAISONNAVE	%98	Emp.priv.	Mixto
PERU	%70	Emp.priv.	Contrato
PICHI HUINCA	%100	Emp.priv.	Adm.
QUETREQUEN	%98	Mixto	Mixto
RELMO	%100	Emp.priv.	Mixto
RUCANELO	%97	Emp.priv.	Contrato
SARAH	%100	Emp.priv.	Contrato
SPELUZZI	%100	Emp.priv.	Contrato
UNANUE	%100	Emp.priv.	Contrato

CUADRO N° 20: JUSTICIA Y SEGURIDAD

COMISIONES DE FOMENTO	JUSTICIA		JUZGAD. DE PAZ	CUERPO BOMBEROS	SEGURIDAD		POLICIA PCIAL.
	REGISTRO CIVIL	TRIBUNALES			PUESTO DE GENDARMERIA	POLICIA FEDERAL	
A. VAN PRAET	X						X
AGUSTONI	X						X
ALG DEL AGUILA	X		X				X
COL. SANTA MARIA	X		X				X
CUCHILLO-CO	X		X				X
CHACHARRAMENDI	X		X				X
DORILA	X						X
FALUCHO	X						X
GDOR. DUVAL							
LA REFORMA	X						X
LIMAY MAHUIDA	X						X
LOVENTUE	X		X				X
MAISONNAVE	X						X
PEBU	X						X
PACHI HUINCA							X
QUETREQUEN	X						X
RELMO							X
RUCANELO	X						X
SARAH	X						X
SPELUZZI	X						X
UNANUE	X						X