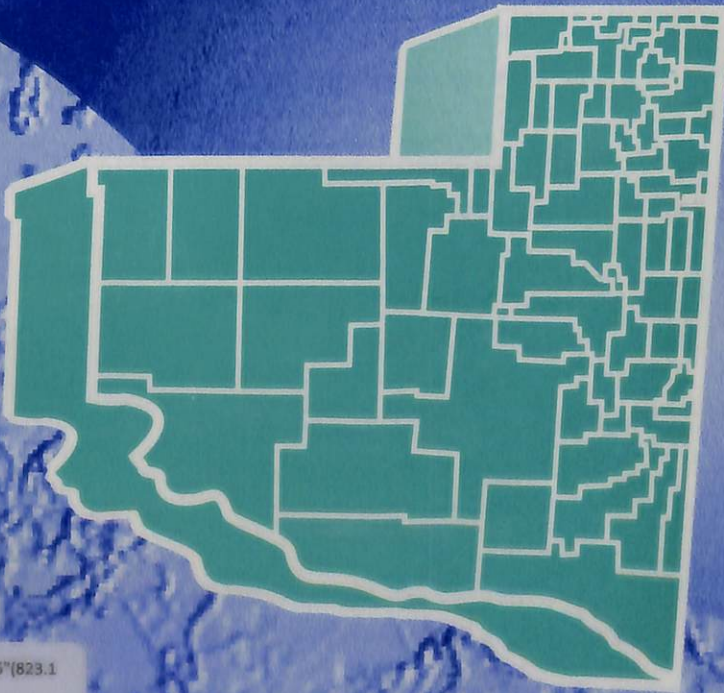




Provincia de La Pampa

Encuesta de Municipios
y Comisiones de Fomento
Realidad Social, Económica y Cultural



314(049.5)° 1995/1996°(823.1

DE LA PRODUCCION
IA DE PLANIFICACION
EVALUACION DE PROYECTOS

DIRECCION GENERAL DE ESTADISTICA Y CENSOS

AÑO 1995
1996



PROVINCIA DE LA PAMPA

**Ministerio de la Producción
Subsecretaría de Planificación y Evaluación de Proyectos**

Dirección General de Estadística y Censos

GOBERNADOR

Dr. Rubén Hugo MARIN

VICE-GOBERNADOR

Dr. Manuel Justo BALADRON

MINISTRO DE LA PRODUCCION

Cr. Raúl A. REYNA

SUBSECRETARIO DE PLANIFICACION Y

EVALUACION DE PROYECTOS

Cr. Pablo Oscar LARRAÑAGA

DIRECTOR GENERAL DE ESTADISTICA Y CENSOS

Sra. Libertad MARTINEZ DE BALADRON



**DIRECCION GENERAL DE ESTADISTICA
Y CENSOS**

DEPARTAMENTO DE ESTADISTICA ECONOMICA

**DESARROLLO, DIRECCION
Y DIAGRAMACION**

Cr. Hugo Héctor SEGURADO

EQUIPO DE RÉCOPILACION DE DATOS

Sra. Patricia CHIAVON

LISTADO DE INTENDENTES

<i>MUNICIPIOS</i>	<i>INTENDENTE</i>
<i>ABRAMO</i>	<i>ROSAS, Horacio</i>
<i>ALPACHIRI</i>	<i>FUHR, Gerardo</i>
<i>ALTA ITALIA</i>	<i>FLORES, Oscar</i>
<i>ANGUIL</i>	<i>CHAVES, Eduardo</i>
<i>ARATA</i>	<i>BERGES, Julio</i>
<i>ATALIVA ROCA</i>	<i>CORIA, Roberto</i>
<i>B. LARROUDE</i>	<i>PASO de GARCIA, M.C.</i>
<i>BERNASCONI</i>	<i>VILLAR, Armando</i>
<i>CALEUFU</i>	<i>REINHART, Edgardo</i>
<i>CARRO QUEMADO</i>	<i>GARCIA, Roberto</i>
<i>CATRILO</i>	<i>BUENAVITA, Martin</i>
<i>CEBALLOS</i>	<i>VITTORE, Juan C.</i>
<i>CNEL. H. LAGOS</i>	<i>RODRIGUEZ, Norberto</i>
<i>COL. 25 DE MAYO</i>	<i>FELIU, Jorge</i>
<i>COL.SANTA TERESA</i>	<i>ALVEZ, Juan J.</i>
<i>COLONIA BARON</i>	<i>KRENEBERGER, Daniel</i>
<i>CONHELO</i>	<i>RE, Hugo</i>
<i>DOBLAS</i>	<i>KENNY, Eduardo</i>
<i>EDUARDO CASTEX</i>	<i>CURTO, Livio</i>
<i>EMBAJAD.MARTINI</i>	<i>RECKER, Diego</i>
<i>GENERAL ACHA</i>	<i>AVILA, Oscar</i>
<i>GENERAL CAMPOS</i>	<i>MARTOCCI, Angel</i>
<i>GENERAL PICO</i>	<i>CAMPO, Luis</i>
<i>GRAL. SAN MARTIN</i>	<i>FERNANDEZ, Horacio</i>
<i>GUATRACHE</i>	<i>ROLANDO, Hector</i>
<i>ING. LUIGGI</i>	<i>SCHANTON, Rogelio</i>
<i>INT. ALVEAR</i>	<i>PEPA, Oscar</i>
<i>JACINTO ARAUZ</i>	<i>WEIS, Juan Carlos</i>
<i>LA ADELA</i>	<i>TOMASONNE, Leonardo</i>
<i>LA HUMADA</i>	<i>PAGANO, Juan G.</i>
<i>LA MARUJA</i>	<i>MERLASINO, Jorge</i>
<i>LONQUIMAY</i>	<i>ALTUBE, Juan Carlos</i>
<i>LUAN TORO</i>	<i>CARBAJO, Norberto</i>
<i>MACACHIN</i>	<i>DIAZ, Amaury</i>
<i>MAURICIO MAYER</i>	<i>MURRAY, Ruben</i>
<i>METILEO</i>	<i>MARCHISIO, Aldo</i>

LISTADO DE INTENDENTES

MUNICIPIOS	INTENDENTE
<i>MIGUEL CANE</i>	<i>BARTOLOME, Francisco</i>
<i>MIGUEL RIGLOS</i>	<i>MARINO, Juan Carlos</i>
<i>MONTE NIEVAS</i>	<i>LIBOIS, Nestor</i>
<i>PARERA</i>	<i>BERICAT, Carlos</i>
<i>PUELCHES</i>	<i>TOMAS, Enrique</i>
<i>PUELEN</i>	<i>MAGGIONI, Victor</i>
<i>QUEHUE</i>	<i>ITURRIOZ, Carlos</i>
<i>QUEMU QUEMU</i>	<i>CALVO, Rodolfo</i>
<i>RANCUL</i>	<i>ORLANDI, Eduardo</i>
<i>REALICO</i>	<i>CASADO, Dario</i>
<i>ROLON</i>	<i>MATIAS, Ruben</i>
<i>SANTA ISABEL</i>	<i>GALDAME, Alejandrino</i>
<i>SANTA ROSA</i>	<i>JORGE, Oscar</i>
<i>T. M. ANCHORENA</i>	<i>HOLGADO, Roberto</i>
<i>TELEN</i>	<i>ECHEVESTE, Alfonso</i>
<i>TOAY</i>	<i>LOSADA, Walter</i>
<i>TRENEL</i>	<i>SILVA, Juan</i>
<i>URIBURU</i>	<i>TORRES, Juan Carlos</i>
<i>VERTIZ</i>	<i>COLLADO, Bernardino</i>
<i>VICTORICA</i>	<i>NICOLAS, Norberto</i>
<i>VILLA MIRASOL</i>	<i>ROSSO, Hector</i>
<i>WINIFREDA</i>	<i>GARCIA, Irma</i>

PRESIDENTES DE COMISIONES DE FOMENTO

COMISIONES DE FOMENTO	PRESIDENTE
<i>A. VAN. PRAET</i>	<i>RAMELLO, Francisco</i>
<i>AGUSTONI</i>	<i>VANINI, Danilo</i>
<i>ALGARROBO DEL AGUILA</i>	<i>GARCIA, Hipolito</i>
<i>COL. SANTA MARIA</i>	<i>MARIA de KONRAD</i>
<i>CUCHILLO-CO</i>	<i>PASCUAL, Jose</i>
<i>CHACHARRAMENDI</i>	<i>BERHAU, Oscar</i>
<i>DORILA</i>	<i>BENITO, Oscar</i>
<i>FALUCHO</i>	<i>MATTIO, Armando</i>
<i>GDOR. DUVAL</i>	<i>GRAZIDE, Carlos</i>
<i>LA REFORMA</i>	<i>NIETO, Jose Luis</i>
<i>LIMAY MAHUIDA</i>	<i>GALVAN, Jesus</i>
<i>LOVENTUE</i>	<i>ISOARDI, Alberto</i>
<i>MAISONNAVE</i>	<i>TOSSONI, Ruben</i>
<i>PERU</i>	<i>KRONEMBERGER, Roberto</i>
<i>PICHI HUINCA</i>	<i>FERNANDEZ, Aldo</i>
<i>QUETREQUEN</i>	<i>GAIDO, Horacio</i>
<i>RELMO</i>	<i>DE NIRO, Guillermo</i>
<i>RUCANELO</i>	<i>MUSE, Juan</i>
<i>SARAH</i>	<i>FRENCIA, Daniel</i>
<i>SPELUZZI</i>	<i>MINETTI, Carlos</i>
<i>UNANUE</i>	<i>ANDUEZA, Juan Carlos</i>

INDICE GENERAL

- <i>Presentación</i>	<i>pág.</i>	7
- <i>Régimen legal</i>	<i>pág.</i>	9
- <i>Índice específico de Municipalidades</i>	<i>pág.</i>	12
- <i>Índice específico de Comisiones de Fomento</i>	<i>pág.</i>	116

Principios Municipales

El presente libro es el resultado de un trabajo conjunto con el fin de ofrecer a los lectores un conjunto de conocimientos profesionales y académicos que les permitan comprender mejor el ámbito municipal que les rodea. Este libro es el resultado de los esfuerzos y el trabajo de un equipo de autores, que han trabajado en conjunto para ofrecer a los lectores un conjunto de conocimientos que les permitan comprender mejor el ámbito municipal que les rodea.

Objetivo

El objetivo principal de este libro es ofrecer a los lectores un conjunto de conocimientos que les permitan comprender mejor el ámbito municipal que les rodea. Este libro es el resultado de los esfuerzos y el trabajo de un equipo de autores, que han trabajado en conjunto para ofrecer a los lectores un conjunto de conocimientos que les permitan comprender mejor el ámbito municipal que les rodea.

PRESENTACION

Encuesta a Municipios

El especial interés que despertó la publicación anterior nos dió la pauta de no habernos equivocado al orientar recursos presupuestarios y humanos de esta Dirección General. Tal circunstancia, conjuntamente con el nuevo marco legal que rige la organización de los Municipios y de las Comisiones de Fomento, nos comprometió a esta nueva edición con datos actualizados al 31 de diciembre de 1995 y el enriquecimiento de su contenido con gráficos e información adicional.-

OBJETIVO:

El objetivo fundamental de esta iniciativa es el de incorporar en esta publicación la más amplia información de los municipios y comisiones de fomento de nuestra provincia que permita conocer la realidad social, económica, cultural, administrativa y de infraestructura de servicios, procurando una proyección futura tendiente a una actualización permanente del contenido.

METODOLOGIA:

La encuesta general se realizó sobre la base de un trabajo de campo con personal técnico capacitado de esta Dirección General, quienes recavaron de los municipios, comisiones de fomento y otros organismos oficiales y privados la información requerida por los formularios respectivos.

Se procedió al diseño de los tabulados, al ingreso, procesamiento y análisis de los datos recogidos y su posterior publicación.-

PUBLICACION:

Con la presente publicación esta Dirección General busca sistematizar la información de los municipios y comisiones de fomento de la provincia y brindar un aporte a su fortalecimiento.

LEY N° 1597
ORGANICA DEL SISTEMA NACIONAL DE
CONSERVACIONES

REGIMEN

LEGAL

LEY N° 1597

LEY N° 1597
ORGANICA DE MUNICIPALIDADES Y
COMISIONES DE FOMENTO

ARTICULO 1°: El gobierno y administración de los intereses y servicios comunales de la Provincia, corresponden a las Municipalidades o Comisiones de Fomento en su caso, de acuerdo a lo establecido por la Constitución Provincial y la presente ley.

ARTICULO 2°: Establécese que constituyen Municipalidades todos los centros de población que tengan más de quinientos (500) habitantes o que sin tenerlos cuenten con desarrollo y posibilidades económico-financieras y una ley especial los declare como tal, determinando su ejido.-

ARTICULO 3°: Se podrán constituir como Comisiones de Fomento los centros de población cuyo número de habitantes no alcance el mínimo indicado precedentemente y una Ley especial no los haya declarado Municipalidad; serán regidos en el orden local por autoridades electivas, aplicando en su funcionamiento las disposiciones establecidas en esta Ley en el Título repectivo.

Índice alfabético

Municipalidades

Página

AMAZONAS	28
ANZOÁTEGUI	32
ARAGUA	34
BARCELONA	36
BAYAMO	38
BATÓLICO	40
BAYAMO	42
BAYAMO	44
BAYAMO	46
BAYAMO	48
BAYAMO	50
BAYAMO	52
BAYAMO	54
BAYAMO	56
BAYAMO	58
BAYAMO	60
BAYAMO	62
BAYAMO	64
BAYAMO	66
BAYAMO	68
BAYAMO	70
BAYAMO	72
BAYAMO	74
BAYAMO	76
BAYAMO	78
BAYAMO	80
BAYAMO	82
BAYAMO	84
BAYAMO	86
BAYAMO	88
BAYAMO	90
BAYAMO	92
BAYAMO	94
BAYAMO	96
BAYAMO	98
BAYAMO	100
BAYAMO	102
BAYAMO	104
BAYAMO	106
BAYAMO	108
BAYAMO	110
BAYAMO	112
BAYAMO	114
BAYAMO	116
BAYAMO	118
BAYAMO	120
BAYAMO	122
BAYAMO	124
BAYAMO	126
BAYAMO	128
BAYAMO	130
BAYAMO	132
BAYAMO	134
BAYAMO	136
BAYAMO	138
BAYAMO	140
BAYAMO	142
BAYAMO	144
BAYAMO	146
BAYAMO	148
BAYAMO	150
BAYAMO	152
BAYAMO	154
BAYAMO	156
BAYAMO	158
BAYAMO	160
BAYAMO	162
BAYAMO	164
BAYAMO	166
BAYAMO	168
BAYAMO	170
BAYAMO	172
BAYAMO	174
BAYAMO	176
BAYAMO	178
BAYAMO	180
BAYAMO	182
BAYAMO	184
BAYAMO	186
BAYAMO	188
BAYAMO	190
BAYAMO	192
BAYAMO	194
BAYAMO	196
BAYAMO	198
BAYAMO	200

MUNICIPALIDADES

Indice específico

MUNICIPIOS	Página
ABRAMO	15
ALPACHIRI	16
ALTA ITALIA	17
ANGUIL	18
ARATA	19
ATALIVA ROCA	20
B. LARROUDE	21
BERNASCONI	22
CALEUFU	23
CARRO QUEMADO	24
CATRILO	25
CEBALLOS	26
CNEL. H. LAGOS	27
COL. 25 DE MAYO	28
COL.SANTA TERESA	29
COLONIA BARON	30
CONHELO	31
DOBLAS	32
EDUARDO CASTEX	33
EMBAJAD.MARTINI	34
GENERAL ACHA	35
GENERAL CAMPOS	36
GENERAL PICO	37
GRAL. SAN MARTIN	38
GUATRACHE	39
ING. LUIGGI	40
INT. ALVEAR	41
JACINTO ARAUZ	42
LA ADELA	43
LA HUMADA	44
LA MARUJA	45
LONQUIMAY	46
LUAN TORO	47
MACACHIN	48
MAURICIO MAYER	49
METILEO	50
MIGUEL CANE	51
MIGUEL RIGLOS	52
MONTE NIEVAS	53
PARERA	54
PUELCHES	55
PUELEN	56
QUEHUE	57

Indice específico

MUNICIPIOS	Página
QUEMU QUEMU	58
RANCUL	59
REALICO	60
ROLON	61
SANTA ISABEL	62
SANTA ROSA	63
T. M. ANCHORENA	64
TELEN	65
TOAY	66
TRENEL	67
URIBURU	68
VERTIZ	69
VICTORICA	70
VILLA MIRASOL	71
WINIFREDA	72
DATOS REFERENTES A MUNICIPALIDADES	73
Cuadro n° 1 - Población, superficie clasificado por urbana y rural - densidad urbana - gráfico	74
Cuadro n° 2 - Población estimada al 31 de diciembre de cada año - Gráficos	77
Cuadro n° 3 - Areas amanzanadas, no amanzanadas y cuadras pavimentadas	80
Cuadro n° 4 - Cantidad de agentes de la adm. municipal en cargos no electivos - Gráficos	82
Cuadro n° 5 - Recursos y erogaciones - Gráficos	86
Cuadro n° 6 - Existencias ganaderas al 30/06/1995	90
Cuadro n° 7 - Agricultura - Producción campaña 1994/1995	92
Cuadro n° 8 - Cantidad de establecimientos industriales por rama de actividad - Gráfico	94
Cuadro n° 9 - Cantidad de establecimientos económicos por actividad - Gráficos	97
Cuadro n° 10 - Cantidad de comercios minoristas por rama de actividad	100
Cuadro n° 11 - Existencia y características de los servicios públicos	102
Cuadro n° 12 - Educación y Salud - Gráficos	104
Cuadro n° 13 - Empresas de transporte automotor urbano e interurbano	107
Cuadro n° 14 - Volúmen y composición del parque automotor y maquinaria	109
Cuadro n° 15 - Existencia de infraestructura de comunicaciones según municipios	111
Cuadro n° 16 - Cantidad de Centros recreativos y culturales	113

***CARACTERISTICAS DE
LOS
MUNICIPIOS***

DEPARTAMENTO HUCAL

Rutas de acceso al Municipio: Nac. n° 35

Sup. total del Ejido: (1) 217.500 ha. (2.175 Km²) Red caminera: 50 Km²

Fecha de fundación: 27/03/1909 Fundador: Empresa de ferrocarril

Origen del Nombre: Fernando Abramo oficial de campaña del Gral. San Martín

CARACTERISTICAS JURIDICO - INSTITUCIONALES**1. Normas que rigen la organización y el funcionamiento del Municipio:**

- a- Su propia Carta Municipal Autónoma no si
- b- La Ley Orgánica de Municipios de la Provincia no si Ley 1597
- c- El Estatuto Orgánico local, encuadrado en la Ley Orgánica Municipal no si

2. Existencia de Normas Municipales que regulen o establezcan:

- a- El uso y la ocupación del suelo no si
- b- Zonas de Reserva no si
- c- El control de la contaminación ambiental (Ruidos molestos, efluentes líquidos, contaminación del suelo y del aire) no si

3. Organización Administrativa:

- a- Tiene organigrama aprobado no si
- b- Existen oficinas con funciones estadísticas no si

DEPARTAMENTO GUATRACHÉ

Rutas de acceso al Municipio: Pciales. n° 1 y 2

Sup. total del Ejido: (1) 107.831 ha. (1.078,31 Km²)

Red Caminera: 52 Km²

Fecha de fundación: 01-05-1910

Fundador: Compañía Guatraché

Origen del Nombre: Palabra quechua - Tierra Fría

CARACTERISTICAS JURIDICO - INSTITUCIONALES

1. Normas que rigen la organización y el funcionamiento del Municipio:

- a- Su propia Carta Municipal Autónoma no si
- b- La Ley Orgánica de Municipios de la Provincia no si Ley 1597
- c- El Estatuto Orgánico local, encuadrado en la Ley Orgánica Municipal no si

2. Existencia de Normas Municipales que regulen o establezcan:

- a- El uso y la ocupación del suelo no si
- b- Zonas de Reserva no si
- c- El control de la contaminación ambiental (Ruidos molestos, efluentes líquidos, contaminación del suelo y del aire) no si

3. Organización Administrativa:

- a- Tiene organigrama aprobado no si
- b- Existen oficinas con funciones estadísticas no si

DEPARTAMENTO REALICO

Rutas de acceso al Municipio: Pcial. n° 7

Sup. total del Ejido: (1) 55.000 ha. (550 km²) Red caminera:

Fecha de fundación: 25-09-1910 Fundador: Sebastián Maggio y A. Berazategui

Origen del Nombre: Por el origen de los principales pobladores - Piamonte de Italia

CARACTERISTICAS JURIDICO - INSTITUCIONALES

1. Normas que rigen la organización y el funcionamiento del Municipio:

a- Su propia Carta Municipal Autónoma no si

b- La Ley Orgánica de Municipios de la
Provincia no si Ley 1597

c- El Estatuto Orgánico local, encuadrado
en la Ley Orgánica Municipal no si

2. Existencia de Normas Municipales que regulen o establezcan:

a- El uso y la ocupación del suelo no si

b- Zonas de Reserva no si

c- El control de la contaminación ambiental
(Ruidos molestos, efluentes líquidos, conta-
minación del suelo y del aire) no si

3. Organización Administrativa:

a- Tiene organigrama aprobado no si

b- Existen oficinas con funciones
estadísticas no si Ord. 1993

DEPARTAMENTO CAPITAL

Rutas de acceso al Municipio: Nac. n° 5 - Pcial. n° 7

Sup. total del Ejido: (1) 85.000 ha. (850 km²) Red caminera: 71.28 km²

Fecha de fundación: 02-12-1906

Fundador: Alberto y Eduardo Castex

Origen del Nombre: Vocablo araucano - "olivillo - olivillo" o "tierras de olivillo"

CARACTERISTICAS JURIDICO - INSTITUCIONALES

1. Normas que rigen la organización y el funcionamiento del Municipio:

a- Su propia Carta Municipal Autónoma no si

b- La Ley Orgánica de Municipios de la Provincia no si Ley 1597

c- El Estatuto Orgánico local, encuadrado en la Ley Orgánica Municipal no si

2. Existencia de Normas Municipales que regulen o establezcan:

a- El uso y la ocupación del suelo no si

b- Zonas de Reserva no si

c- El control de la contaminación ambiental (Ruidos molestos, efluentes líquidos, contaminación del suelo y del aire) no si

3. Organización Administrativa:

a- Tiene organigrama aprobado no si año 1956

b- Existen oficinas con funciones estadísticas no si

DEPARTAMENTO TRENEL

Rutas de acceso al Municipio: Pcial. n

Sup. total del Ejido: (1) 55.000 ha. (550 Km²) Red caminera: 38.64 km²Fecha de fundación: 01-07-1911 Fundador: Antonio Viale, José Audisio,
Natalio Rolfo y hmos.

Origen del Nombre: Homenaje a Pedro N. Arata, químico argentino (1849-1922)

CARACTERISTICAS JURIDICO - INSTITUCIONALES**1. Normas que rigen la organización y el funcionamiento del Municipio:**

- a- Su propia Carta Municipal Autónoma no si
- b- La Ley Orgánica de Municipios de la Provincia no si Ley 1597
- c- El Estatuto Orgánico local, encuadrado en la Ley Orgánica Municipal no si

2. Existencia de Normas Municipales que regulen o establezcan:

- a- El uso y la ocupación del suelo no si Ord. 02/93
- b- Zonas de Reserva no si
- c- El control de la contaminación ambiental (Ruidos molestos, efluentes líquidos, contaminación del suelo y del aire) no si Ord. 02/93

3. Organización Administrativa:

- a- Tiene organigrama aprobado no si 1996
- b- Existen oficinas con funciones estadísticas no si

DEPARTAMENTO UTRACAN

Rutas de acceso al Municipio: Nacional n° 35

Sup. total del Ejido: (1) 212.500 ha. (2.125 Km²) Red caminera: 105,48 km²

Fecha de fundación: 20-09-1902

Fundador: Stoessel y Jorge Chapuis

Origen del Nombre: Honor al hijo del propietario de las tierras

CARACTERISTICAS JURIDICO - INSTITUCIONALES

1. Normas que rigen la organización y el funcionamiento del Municipio:

a- Su propia Carta Municipal Autónoma no si

b- La Ley Orgánica de Municipios de la Provincia no si Ley 1597

c- El Estatuto Orgánico local, encuadrado en la Ley Orgánica Municipal no si

2. Existencia de Normas Municipales que regulen o establezcan:

a- El uso y la ocupación del suelo no si

b- Zonas de Reserva no si

c- El control de la contaminación ambiental (Ruidos molestos, efluentes líquidos, contaminación del suelo y del aire) no si

3. Organización Administrativa:

a- Tiene organigrama aprobado no si

b- Existen oficinas con funciones estadísticas no si

DEPARTAMENTO CHAPALEUFU

Rutas de acceso al Municipio: Nac. n° 188 - Pcial. n° 1

Sup. total del Ejido: (1) 30.000 ha. (300 Km²)

Fecha de fundación: 08-04-1908 Fundador: Desconocido

Origen del Nombre: Primeros pobladores de la zona

CARACTERISTICAS JURIDICO - INSTITUCIONALES

1. Normas que rigen la organización y el funcionamiento del Municipio:

- a- Su propia Carta Municipal Autónoma no si
- b- La Ley Orgánica de Municipios de la Provincia no si Ley 1597
- c- El Estatuto Orgánico local, encuadrado en la Ley Orgánica Municipal no si

2. Existencia de Normas Municipales que regulen o establezcan:

- a- El uso y la ocupación del suelo no si
- b- Zonas de Reserva no si
- c- El control de la contaminación ambiental (Ruidos molestos, efluentes líquidos, contaminación del suelo y del aire) no si

3. Organización Administrativa:

- a- Tiene organigrama aprobado no si Año 1993
- b- Existen oficinas con funciones estadísticas no si

DEPARTAMENTO HUCAL*Rutas de acceso al Municipio: Nac. n° 35**Sup. total del Ejido: (1) 257.500 ha. (2.575 Km²) Red caminera:**Fecha de fundación: 16-03-1988**Fundador: Adolfo Bernasconi**Origen del Nombre: en honor a su fundador***CARACTERISTICAS JURIDICO - INSTITUCIONALES****1. Normas que rigen la organización y el funcionamiento del Municipio:***a- Su propia Carta Municipal Autónoma* no si *b- La Ley Orgánica de Municipios de la Provincia* no si *Ley 1597**c- El Estatuto Orgánico local, encuadrado en la Ley Orgánica Municipal* no si **2. Existencia de Normas Municipales que regulen o establezcan:***a- El uso y la ocupación del suelo* no si *b- Zonas de Reserva* no si *c- El control de la contaminación ambiental (Ruidos molestos, efluentes líquidos, contaminación del suelo y del aire)* no si **3. Organización Administrativa:***a- Tiene organigrama aprobado* no si *b- Existen oficinas con funciones estadísticas* no si

DEPARTAMENTO RANCUL

Rutas de acceso al Municipio: Pciales. n° 4 y n° 9

Sup. total del Ejido: (1) 75.000 ha. (750 Km²) Red caminera:

Fecha de fundación: 29-10-1911

Fundador: ferrocarril

Origen del Nombre: Araucana - otro río

CARACTERISTICAS JURIDICO - INSTITUCIONALES

1. Normas que rigen la organización y el funcionamiento del Municipio:

- a- Su propia Carta Municipal Autónoma no si
- b- La Ley Orgánica de Municipios de la Provincia no si Ley 1597
- c- El Estatuto Orgánico local, encuadrado en la Ley Orgánica Municipal no si

2. Existencia de Normas Municipales que regulen o establezcan:

- a- El uso y la ocupación del suelo no si
- b- Zonas de Reserva no si
- c- El control de la contaminación ambiental (Ruidos molestos, efluentes líquidos, contaminación del suelo y del aire) no si

3. Organización Administrativa:

- a- Tiene organigrama aprobado no si
- b- Existen oficinas con funciones estadísticas no si

CARRO QUEMADO

DEPARTAMENTO LOVENTUE

Rutas de acceso al Municipio: Pciales. n° 12, 13 Y 105

Sup. total del Ejido: (1) 390.000 ha. (3.900 Km²) Red caminera: 251.16 km²

Fecha de fundación: 05-10-1924 Fundador: Norberto A. Telles de Menesses

Origen del Nombre: Por un carro quemado por indios que servía como referencia

CARACTERISTICAS JURIDICO - INSTITUCIONALES

1. Normas que rigen la organización y el funcionamiento del Municipio:

- a- Su propia Carta Municipal Autónoma no si
- b- La Ley Orgánica de Municipios de la Provincia no si Ley 1597
- c- El Estatuto Orgánico local, encuadrado en la Ley Orgánica Municipal no si Ord. 643

2. Existencia de Normas Municipales que regulen o establezcan:

- a- El uso y la ocupación del suelo no si
- b- Zonas de Reserva no si
- c- El control de la contaminación ambiental (Ruidos molestos, efluentes líquidos, contaminación del suelo y del aire) no si

3. Organización Administrativa:

- a- Tiene organigrama aprobado no si
- b- Existen oficinas con funciones estadísticas no si 1995

DEPARTAMENTO CATRILO*Rutas de acceso al Municipio: Nac. n° 5 - Pcial. n° 1**Sup. total del Ejido: (1) 68.480 ha. (684,80 Km²)**Fecha de fundación: 09-09-1897**Fundador: Estación de ferrocarril**Origen del Nombre: Araucana - árbol cortado***CARACTERISTICAS JURIDICO - INSTITUCIONALES****1. Normas que rigen la organización y el funcionamiento del Municipio:**

- a- Su propia Carta Municipal Autónoma no si
- b- La Ley Orgánica de Municipios de la
Provincia no si Ley 1597
- c- El Estatuto Orgánico local, encuadrado
en la Ley Orgánica Municipal no si

2. Existencia de Normas Municipales que regulen o establezcan:

- a- El uso y la ocupación del suelo no si
- b- Zona de Reserva no si
- c- El control de la contaminación ambiental
(Ruidos molestos, efluentes líquidos, conta-
minación del suelo y del aire) no si

3. Organización Administrativa:

- a- Tiene organigrama aprobado no si
- b- Existen oficinas con funciones
estadísticas no si

DEPARTAMENTO CHAPALEUFU

Rutas de acceso al Municipio: Pciales. n° 2

Sup. total del Ejido: (1) 45.000 ha. (450 Km²) Red caminera:

Fecha de fundación : 12-03-1910 Fundador: Atanasio Ceballos

Origen del Nombre: en honor a su hijo Francisco Ceballos

CARACTERISTICAS JURIDICO - INSTITUCIONALES

1. Normas que rigen la organización y el funcionamiento del Municipio:

- a- Su propia Carta Municipal Autónoma no si
- b- La Ley Orgánica de Municipios de la Provincia no si Ley 1597
- c- El Estatuto Orgánico local, encuadrado en la Ley Orgánica Municipal no si

2. Existencia de Normas Municipales que regulen o establezcan:

- a- El uso y la ocupación del suelo no si
- b- Zonas de Reserva no si
- c- El control de la contaminación ambiental (Ruidos molestos, efluentes líquidos, contaminación del suelo y del aire) no si

3. Organización Administrativa:

- a- Tiene organigrama aprobado no si
- b- Existen oficinas con funciones estadísticas no si

CORONEL HILARIO LAGOS

DEPARTAMENTO CHAPALEUFU

Rutas de acceso al Municipio: Pcial. n° 188

Sup. total del Ejido: (1) 25.000 ha. (250 Km²) Red caminera: 10,75 km²

Fecha de fundación: 19-02-1911

Fundador: sin referencias

Origen del Nombre: Nombre del Cnel. que comandaba la Expedición al Desierto

CARACTERISTICAS JURIDICO - INSTITUCIONALES

1. Normas que rigen la organización y el funcionamiento del Municipio:

- a- Su propia Carta Municipal Autónoma no si
- b- La Ley Orgánica de Municipios de la Provincia no si Ley 1597
- c- El Estatuto Orgánico local, encuadrado en la Ley Orgánica Municipal no si

2. Existencia de Normas Municipales que regulen o establezcan:

- a- El uso y la ocupación del suelo no si
- b- Zonas de Reserva no si
- c- El control de la contaminación ambiental (Ruidos molestos, efluentes líquidos, contaminación del suelo y del aire) no si

3. Organización Administrativa:

- a- Tiene organigrama aprobado no si
- b- Existen oficinas con funciones estadísticas no si

COLONIA 25 DE MAYO

DEPARTAMENTO PUELEN

Rutas de acceso al Municipio: Nac. n° 151 - Pcial. n° 21

Sup. total del Ejido: (1) 912.000 ha. (9.120 Km²) Red caminera:

Fecha de fundación: 26-07-1909 Fundador: desconocido

Origen del Nombre: en memoria del día 25 de mayo de 1810

CARACTERISTICAS JURIDICO - INSTITUCIONALES

1. Normas que rigen la organización y el funcionamiento del Municipio:

- a- Su propia Carta Municipal Autónoma no si
- b- La Ley Orgánica de Municipios de la Provincia no si Ley 1597
- c- El Estatuto Orgánico local, encuadrado en la Ley Orgánica Municipal no si

2. Existencia de Normas Municipales que regulen o establezcan:

- a- El uso y la ocupación del suelo no si
- b- Zonas de Reserva no si
- c- El control de la contaminación ambiental (Ruidos molestos, efluentes líquidos, contaminación del suelo y del aire) no si

3. Organización Administrativa:

- a- Tiene organigrama aprobado no si
- b- Existen oficinas con funciones estadísticas no si

COLONIA SANTA TERESA

DEPARTAMENTO GUATRACHE

Rutas de acceso al Municipio: Pciales. n° 1 y 24

Sup. total del Ejido: (1) 37.500 ha. (375 Km²) Red caminera:

Fecha de fundación: 15-10-1921 Fundador: por un grupo de colonos

Origen del Nombre: Santo patrono del día de su fundación

CARACTERISTICAS JURIDICO - INSTITUCIONALES

1. Normas que rigen la organización y el funcionamiento del Municipio:

- a- Su propia Carta Municipal Autónoma no si
- b- La Ley Orgánica de Municipios de la Provincia no si Ley 1597
- c- El Estatuto Orgánico local, encuadrado en la Ley Orgánica Municipal no si

2. Existencia de Normas Municipales que regulen o establezcan:

- a- El uso y la ocupación del suelo no si
- b- Zonas de Reserva no si
- c- El control de la contaminación ambiental (Ruidos molestos, efluentes líquidos, contaminación del suelo y del aire) no si Ordenanza

3. Organización Administrativa:

- a- Tiene organigrama aprobado no si
- b- Existen oficinas con funciones estadísticas no si

COLONIA BARON

DEPARTAMENTO QUEMU QUEMU

Rutas de acceso al Municipio: Pcial. n° 10

Sup. total del Ejido: (1) 77.500 ha. (775 Km²) Red caminera:

Fecha de fundación: 21-03-1915

Fundador: Vilfrid Barón

Origen del Nombre: Apellido del fundador

CARACTERISTICAS JURIDICO - INSTITUCIONALES

1. Normas que rigen la organización y el funcionamiento del Municipio:

- a- Su propia Carta Municipal Autónoma no si
- b- La Ley Orgánica de Municipios de la Provincia no si Ley 1597
- c- El Estatuto Orgánico local, encuadrado en la Ley Orgánica Municipal no si

2. Existencia de Normas Municipales que regulen o establezcan:

- a- El uso y la ocupación del suelo no si
- b- Zonas de Reserva no si
- c- El control de la contaminación ambiental (Ruidos molestos, efluentes líquidos, contaminación del suelo y del aire) no si Ord. tarif.

3. Organización Administrativa:

- a- Tiene organigrama aprobado no si
- b- Existen oficinas con funciones estadísticas no si

DEPARTAMENTO CONHELO*Rutas de acceso al Municipio: Pciales. n° 102 y 9**Sup. total del Ejido: (1) 80.000 ha. (800 Km²) Red caminera: 79,79 km²**Fecha de fundación: 12-10-1908**Fundador: desconocido**Origen del Nombre: Paraje con agua***CARACTERISTICAS JURIDICO - INSTITUCIONALES****1. Normas que rigen la organización y el funcionamiento del Municipio:**

- a- Su propia Carta Municipal Autónoma no si
- b- La Ley Orgánica de Municipios de la Provincia no si Ley 1597
- c- El Estatuto Orgánico local, encuadrado en la Ley Orgánica Municipal no si

2. Existencia de Normas Municipales que regulen o establezcan:

- a- El uso y la ocupación del suelo no si
- b- Zonas de Reserva no si
- c- El control de la contaminación ambiental (Ruidos molestos, efluentes líquidos, contaminación del suelo y del aire) no si Ord. 02/93

3. Organización Administrativa:

- a- Tiene organigrama aprobado no si Año 1980
- b- Existen oficinas con funciones estadísticas no si

DEPARTAMENTO ATREUCO*Rutas de acceso al Municipio: Nac. n° 35 - Pcial. n° 18**Sup. total del Ejido: (1) 107.498 ha. (1074,98 Km²) Red caminera: 42,60 km²**Fecha de fundación: 04-06-1911**Fundador: Rodolfo Doblas**Origen del Nombre: Nombre del propietario de la tierra***CARACTERISTICAS JURIDICO - INSTITUCIONALES****1. Normas que rigen la organización y el funcionamiento del Municipio:***a- Su propia Carta Municipal Autónoma* no si *b- La Ley Orgánica de Municipios de la Provincia* no si Ley 1597*c- El Estatuto Orgánico local, encuadrado en la Ley Orgánica Municipal* no si **2. Existencia de Normas Municipales que regulen o establezcan:***a- El uso y la ocupación del suelo* no si *b- Zonas de Reserva* no si *c- El control de la contaminación ambiental (Ruidos molestos, efluentes líquidos, contaminación del suelo y del aire)* no si **3. Organización Administrativa:***a- Tiene organigrama aprobado* no si Año 1980*b- Existen oficinas con funciones estadísticas* no si

DEPARTAMENTO CONHELO

Rutas de acceso al Municipio: Nac. n° 35 - Pcial. n° 102

Sup. total del Ejido: (1) 102.500 ha. (1.025 Km²) Red caminera: 56,76 km²

Fecha de fundación: 20-09-1908

Fundador: Eduardo Castex

Origen del Nombre: Nombre del fundador

CARACTERISTICAS JURIDICO - INSTITUCIONALES

1. Normas que rigen la organización y el funcionamiento del Municipio:

a- Su propia Carta Municipal Autónoma no si

b- La Ley Orgánica de Municipios de la
Provincia no si Ley 1597

c- El Estatuto Orgánico local, encuadrado
en la Ley Orgánica Municipal no si

2. Existencia de Normas Municipales que regulen o establezcan:

a- El uso y la ocupación del suelo no si Ord. Tarif. 93

b- Zonas de Reserva no si

c- El control de la contaminación ambiental
(Ruidos molestos, efluentes líquidos, conta-
minación del suelo y del aire) no si Ord. varias

3. Organización Administrativa:

a- Tiene organigrama aprobado no si Año 1980

b- Existen oficinas con funciones
estadísticas no si

EMBAJADOR MARTINI

DEPARTAMENTO REALICO

Rutas de acceso al Municipio: Nac. n° 35 - Pcial. n° 2

Sup. total del Ejido: (1) 45.000 ha. (450 Km²) Red caminera:

Fecha de fundación: 16-06-1910 Fundador: Antonio Devoto

Origen del Nombre: Homenaje al embajador Italiano Ferdinando Martini

CARACTERISTICAS JURIDICO - INSTITUCIONALES

1. Normas que rigen la organización y el funcionamiento del Municipio:

a- Su propia Carta Municipal Autónoma no si

b- La Ley Orgánica de Municipios de la Provincia no si Ley 1597

c- El Estatuto Orgánico local, encuadrado en la Ley Orgánica Municipal no si

2. Existencia de Normas Municipales que regulen o establezcan:

a- El uso y la ocupación del suelo no si Ord. Tarif. /93

b- Zonas de Reserva no si

c- El control de la contaminación ambiental (Ruidos molestos, efluentes líquidos, contaminación del suelo y del aire) no si Ord. Tarif. /93

3. Organización Administrativa:

a- Tiene organigrama aprobado no si

b- Existen oficinas con funciones estadísticas no si (1)

DEPARTAMENTO UTRACAN

Rutas de acceso al Municipio: Nacional n° 152

Sup. total del Ejido: (1) 1.055.000 ha. (10.550 Km²) Red caminera: 24,7 km²

Fecha de fundación: 12/08/1882

Fundador: Gral. Manuel J. Campos

Origen del Nombre: En memoria del Gral. Mariano Acha

CARACTERISTICAS JURIDICO - INSTITUCIONALES

1. Normas que rigen la organización y el funcionamiento del Municipio:

a- Su propia Carta Municipal Autónoma no si

b- La Ley Orgánica de Municipios de la Provincia no si Ley 1597

c- El Estatuto Orgánico local, encuadrado en la Ley Orgánica Municipal no si

2. Existencia de Normas Municipales que regulen o establezcan:

a- El uso y la ocupación del suelo no si Ord. Tarif. /93

b- Zonas de Reserva no si

c- El control de la contaminación ambiental (Ruidos molestos, efluentes líquidos, contaminación del suelo y del aire) no si

3. Organización Administrativa:

a- Tiene organigrama aprobado no si Año 1992

b- Existen oficinas con funciones estadísticas no si

GENERAL MANUEL CAMPOS

DEPARTAMENTO GUATRACHE

Rutas de acceso al Municipio: Pcial. n° 1

Sup. total del Ejido: (1) 54.670 ha. (546,70 Km²) Red caminera: 29,71 km²

Fecha de fundación: 11-12-1911

Fundador: desconocido

Origen del Nombre: En memoria a su fundador

CARACTERISTICAS JURIDICO - INSTITUCIONALES

1. Normas que rigen la organización y el funcionamiento del Municipio:

- a- Su propia Carta Municipal Autónoma no si
- b- La Ley Orgánica de Municipios de la Provincia no si Ley 1597
- c- El Estatuto Orgánico local, encuadrado en la Ley Orgánica Municipal no si

2. Existencia de Normas Municipales que regulen o establezcan:

- a- El uso y la ocupación del suelo no si Ord. Tarif./93
- b- Zonas de Reserva no si
- c- El control de la contaminación ambiental (Ruidos molestos, efluentes líquidos, contaminación del suelo y del aire) no si Ord. Tarif./93

3. Organización Administrativa:

- a- Tiene organigrama aprobado no si Año 1995
- b- Existen oficinas con funciones estadísticas no si

DEPARTAMENTO MARACO

Rutas de acceso al Municipio: Pciales. n° 1, 4, 101 Y 102

Sup. total del Ejido: (1) 130.000 ha. (1.300 Km²) Red caminera: 36,10 km²

Fecha de fundación: 11-11-1905

Fundador: Eduardo de Chapeaurouge

Origen del Nombre: En memoria al fallecido gobernador del Territorio Eduardo Pico

CARACTERISTICAS JURIDICO - INSTITUCIONALES

1. Normas que rigen la organización y el funcionamiento del Municipio:

- a- Su propia Carta Municipal Autónoma no si
- b- La Ley Orgánica de Municipios de la Provincia no si Ley 1597
- c- El Estatuto Orgánico local, encuadrado en la Ley Orgánica Municipal no si

2. Existencia de Normas Municipales que regulen o establezcan:

- a- El uso y la ocupación del suelo no si Ord. 137/87
- b- Zonas de Reserva no si Ord. 137/87
- c- El control de la contaminación ambiental (Ruidos molestos, efluentes líquidos, contaminación del suelo y del aire) no si Ord. Fiscal

3. Organización Administrativa:

- a- Tiene organigrama aprobado no si Año 1996
- b- Existen oficinas con funciones estadísticas no si

GENERAL SAN MARTIN

DEPARTAMENTO HUCAL

Rutas de acceso al Municipio: Nacional n° 35

Sup. total del Ejido: (1) 225.000 ha. (2.250 Km²) Red caminera:

Fecha de fundación: 17-08-1901

Fundador: Colonizadora Stroeder

Origen del Nombre: Inicialmente Villa Alba - Luego en honor al General San Martín

CARACTERISTICAS JURIDICO - INSTITUCIONALES

1. Normas que rigen la organización y el funcionamiento del Municipio:

a- Su propia Carta Municipal Autónoma no si

b- La Ley Orgánica de Municipios de la Provincia no si Ley 1597

c- El Estatuto Orgánico local, encuadrado en la Ley Orgánica Municipal no si

2. Existencia de Normas Municipales que regulen o establezcan:

a- El uso y la ocupación del suelo no si

b- Zonas de Reserva no si

c- El control de la contaminación ambiental (Ruidos molestos, efluentes líquidos, contaminación del suelo y del aire) no si

3. Organización Administrativa:

a- Tiene organigrama aprobado no si

b- Existen oficinas con funciones estadísticas no si

DEPARTAMENTO GUATRACHE

Rutas de acceso al Municipio: Pciales. n° 1 y 24

Sup. total del Ejido: (1) 105.000 ha. (1.050 Km²) Red caminera: 38,88 km²

Fecha de fundación: 19-04-190

Fundador: Guatrache Land Company

Origen del Nombre: Araucano

CARACTERISTICAS JURIDICO - INSTITUCIONALES**1. Normas que rigen la organización y el funcionamiento del Municipio:**

- a- Su propia Carta Municipal Autónoma no si
- b- La Ley Orgánica de Municipios de la Provincia no si Ley 1597
- c- El Estatuto Orgánico local, encuadrado en la Ley Orgánica Municipal no si

2. Existencia de Normas Municipales que regulen o establezcan:

- a- El uso y la ocupación del suelo no si
- b- Zonas de Reserva no si Ley 1321
- c- El control de la contaminación ambiental (Ruidos molestos, efluentes líquidos, contaminación del suelo y del aire) no si

3. Organización Administrativa:

- a- Tiene organigrama aprobado no si 1995
- b- Existen oficinas con funciones estadísticas no si

DEPARTAMENTO REALICO

Rutas de acceso al Municipio: Pciales. n° 8 y 4

Sup. total del Ejido: (1) 120.000 ha. (1.200 Km²) Red caminera: 32,00 km²

Fecha de fundación: 20-09-1910 Fundador: Antonio Devoto

Origen del Nombre: Nombre del ingeniero que realizó el trazado

CARACTERISTICAS JURIDICO - INSTITUCIONALES

1. Normas que rigen la organización y el funcionamiento del Municipio:

- a- Su propia Carta Municipal Autónoma no si
- b- La Ley Orgánica de Municipios de la Provincia no si Ley 1597
- c- El Estatuto Orgánico local, encuadrado en la Ley Orgánica Municipal no si

2. Existencia de Normas Municipales que regulen o establezcan:

- a- El uso y la ocupación del suelo no si
- b- Zonas de Reserva no si
- c- El control de la contaminación ambiental (Ruidos molestos, efluentes líquidos, contaminación del suelo y del aire) no si Ord. 18 y 23/92

3. Organización Administrativa:

- a- Tiene organigrama aprobado no si
- b- Existen oficinas con funciones estadísticas no si

DEPARTAMENTO CHAPALEUFU

Rutas de acceso al Municipio: Pcial. n° 1

Sup. total del Ejido: (1) 90.000 ha. (900 Km²) Red caminera: 58,88 km²

Fecha de fundación: 26-11-1896

Fundador: Carlos Torcuato de Alvear

Origen del Nombre: Honor al primer Intendente de la ciudad de Buenos Aires

CARACTERISTICAS JURIDICO - INSTITUCIONALES

1. Normas que rigen la organización y el funcionamiento del Municipio:

- a- Su propia Carta Municipal Autónoma no si
- b- La Ley Orgánica de Municipios de la Provincia no si Ley 1597
- c- El Estatuto Orgánico local, encuadrado en la Ley Orgánica Municipal no si

2. Existencia de Normas Municipales que regulen o establezcan:

- a- El uso y la ocupación del suelo no si
- b- Zonas de Reserva no si
- c- El control de la contaminación ambiental (Ruidos molestos, efluentes líquidos, contaminación del suelo y del aire) no si Ord. 05/93

3. Organización Administrativa:

- a- Tiene organigrama aprobado no si
- b- Existen oficinas con funciones estadísticas no si

DEPARTAMENTO HUCAL

Rutas de acceso al Municipio: Nac. n° 35 - Pciales. n° 28

Sup. total del Ejido: (1) 140.000 ha. (1.400 Km²) Red caminera:

Fecha de fundación: 06-04-1889 Fundador: Colonizadora Stroeder

Origen del Nombre: Propietario de las tierras donadas para el FFCC y pueblo

CARACTERISTICAS JURIDICO - INSTITUCIONALES

1. Normas que rigen la organización y el funcionamiento del Municipio:

a- Su propia Carta Municipal Autónoma no si

b- La Ley Orgánica de Municipios de la Provincia no si Ley 1597

c- El Estatuto Orgánico local, encuadrado en la Ley Orgánica Municipal no si

2. Existencia de Normas Municipales que regulen o establezcan:

a- El uso y la ocupación del suelo no si Ordenanzas

b- Zonas de Reserva no si

c- El control de la contaminación ambiental (Ruidos molestos, efluentes líquidos, contaminación del suelo y del aire) no si Ordenanzas

3. Organización Administrativa:

a- Tiene organigrama aprobado no si

b- Existen oficinas con funciones estadísticas no si

DEPARTAMENTO CALEU CALEU

Rutas de acceso al Municipio: Nac. n° 22 - Pciales. n° 1 y 54

Sup. total del Ejido: (1) 777.450 ha. (7.774,50 Km²) Red caminera: 64,5 km²

Fecha de fundación: 26-08-1809 Fundador: Jorge J. N. Burnighon

o Elena Durni de Reig

Origen del Nombre: Nombre del propietario negocio ramos generales de la época

CARACTERISTICAS JURIDICO - INSTITUCIONALES

1. Normas que rigen la organización y el funcionamiento del Municipio:

a- Su propia Carta Municipal Autónoma no si

b- La Ley Orgánica de Municipios de la Provincia no si Ley 1597

c- El Estatuto Orgánico local, encuadrado en la Ley Orgánica Municipal no si

2. Existencia de Normas Municipales que regulen o establezcan:

a- El uso y la ocupación del suelo no si Ordenanzas

b- Zonas de Reserva no si Ordenanzas

c- El control de la contaminación ambiental (Ruidos molestos, efluentes líquidos, contaminación del suelo y del aire) no si Ordenanzas

3. Organización Administrativa:

a- Tiene organigrama aprobado no si

b- Existen oficinas con funciones estadísticas no si

DEPARTAMENTO CHICALCO

Rutas de acceso al Municipio: Pciales. n° 10

Sup. total del Ejido: (1) 450.050 ha. (4.500,5 Km²) Red caminera:

Fecha de fundación: 1929

Fundador:

Origen del Nombre:

CARACTERISTICAS JURIDICO - INSTITUCIONALES

1. Normas que rigen la organización y el funcionamiento del Municipio:

- a- Su propia Carta Municipal Autónoma no si
- b- La Ley Orgánica de Municipios de la Provincia no si Ley 1597
- c- El Estatuto Orgánico local, encuadrado en la Ley Orgánica Municipal no si

2. Existencia de Normas Municipales que regulen o establezcan:

- a- El uso y la ocupación del suelo no si
- b- Zonas de Reserva no si
- c- El control de la contaminación ambiental (Ruidos molestos, efluentes líquidos, contaminación del suelo y del aire) no si

3. Organización Administrativa:

- a- Tiene organigrama aprobado no si
- b- Existen oficinas con funciones estadísticas no si

DEPARTAMENTO RANCUL

Rutas de acceso al Municipio: Pcial. n° 4

Sup. total del Ejido: (1) 116.000 has. (1.160 Km²) Red caminera: 32,40 km²

Fecha de fundación: 28-10-1928

Fundador: Modesto Caretto

Origen del Nombre: Nombre de la hija del primitivo dueño de las tierras

CARACTERISTICAS JURIDICO - INSTITUCIONALES

1. Normas que rigen la organización y el funcionamiento del Municipio:

- a- Su propia Carta Municipal Autónoma no si
- b- La Ley Orgánica de Municipios de la Provincia no si Ley 1597
- c- El Estatuto Orgánico local, encuadrado en la Ley Orgánica Municipal no si

2. Existencia de Normas Municipales que regulen o establezcan:

- a- El uso y la ocupación del suelo no si Ord.
- b- Zonas de Reserva no si
- c- El control de la contaminación ambiental (Ruidos molestos, efluentes líquidos, contaminación del suelo y del aire) no si

3. Organización Administrativa:

- a- Tiene organigrama aprobado no si Año 1992
- b- Existen oficinas con funciones estadísticas no si

DEPARTAMENTO CATRILO

Rutas de acceso al Municipio: Nac. n° 5 - Pcial. n° 1

Sup. total del Ejido: (1) 60.000 ha. (600 Km²) Red caminera: 36,00 km²

Fecha de fundación: 19-06-1905

Fundador: Suffern y Berro

Origen del Nombre: Lonco (cabeza) - May (suerte) - Cacique con suerte

CARACTERISTICAS JURIDICO - INSTITUCIONALES

1. Normas que rigen la organización y el funcionamiento del Municipio:

- a- Su propia Carta Municipal Autónoma no si
- b- La Ley Orgánica de Municipios de la Provincia no si Ley 1597
- c- El Estatuto Orgánico local, encuadrado en la Ley Orgánica Municipal no si

2. Existencia de Normas Municipales que regulen o establezcan:

- a- El uso y la ocupación del suelo no si
- b- Zonas de Reserva no si
- c- El control de la contaminación ambiental (Ruidos molestos, efluentes líquidos, contaminación del suelo y del aire) no si Ord. 02/92

3. Organización Administrativa:

- a- Tiene organigrama aprobado no si 1995
- b- Existen oficinas con funciones estadísticas no si

DEPARTAMENTO LOVENTUE*Rutas de acceso al Municipio: Pciales. n° 10 y 102**Sup. total del Ejido: (1) 111.457 ha. (1.114,57 Km²) Red caminera: 128,16 km²**Fecha de fundación: 15/03/1908**Fundador: Desconocido**Origen del Nombre: Laguna del toro - Guanaco bravo***CARACTERISTICAS JURIDICO - INSTITUCIONALES****1. Normas que rigen la organización y el funcionamiento del Municipio:***a- Su propia Carta Municipal Autónoma* no si *b- La Ley Orgánica de Municipios de la Provincia* no si Ley 1597*c- El Estatuto Orgánico local, encuadrado en la Ley Orgánica Municipal* no si **2. Existencia de Normas Municipales que regulen o establezcan:***a- El uso y la ocupación del suelo* no si *b- Zonas de Reserva* no si *c- El control de la contaminación ambiental (Ruidos molestos, efluentes líquidos, contaminación del suelo y del aire)* no si **3. Organización Administrativa:***a- Tiene organigrama aprobado* no si *b- Existen oficinas con funciones estadísticas* no si

DEPARTAMENTO ATREUCO

Rutas de acceso al Municipio: Pciales. n° 1 y 18

Sup. total del Ejido: (1) 75.000 ha. (750,00 Km²) Red caminera: 81,0 km²

Fecha de fundación: 20-11-1902 Fundador: José Fratini y Enrique Parodi

Origen del Nombre: Planta silvestre de tubérculo acuoso y dulce

CARACTERISTICAS JURIDICO - INSTITUCIONALES

1. Normas que rigen la organización y el funcionamiento del Municipio:

a- Su propia Carta Municipal Autónoma no si

b- La Ley Orgánica de Municipios de la Provincia no si Ley 1597

c- El Estatuto Orgánico local, encuadrado en la Ley Orgánica Municipal no si

2. Existencia de Normas Municipales que regulen o establezcan:

a- El uso y la ocupación del suelo no si

b- Zonas de Reserva no si

c- El control de la contaminación ambiental (Ruidos molestos, efluentes líquidos, contaminación del suelo y del aire) no si

3. Organización Administrativa:

a- Tiene organigrama aprobado no si

b- Existen oficinas con funciones estadísticas no si

DEPARTAMENTO CONHELO

Rutas de acceso al Municipio: Pciales. n° 10

Sup. total del Ejido: (1) 50.000 ha. (500 Km²) Red caminera: 57,60 km²

Fecha de fundación: 14-11-1914

Fundador: Mauricio Mayer

Origen del Nombre: Jefe de la compañía constructora del ferrocarril

CARACTERISTICAS JURIDICO - INSTITUCIONALES

1. Normas que rigen la organización y el funcionamiento del Municipio:

- a- Su propia Carta Municipal Autónoma no si
- b- La Ley Orgánica de Municipios de la
Provincia no si Ley 1597
- c- El Estatuto Orgánico local, encuadrado
en la Ley Orgánica Municipal no si

2. Existencia de Normas Municipales que regulen o establezcan:

- a- El uso y la ocupación del suelo no si
- b- Zonas de Reserva no si
- c- El control de la contaminación ambiental
(Ruidos molestos, efluentes líquidos, conta-
minación del suelo y del aire) no si

3. Organización Administrativa:

- a- Tiene organigrama aprobado no si 1995
- b- Existen oficinas con funciones
estadísticas no si

DEPARTAMENTO TRENEL*Rutas de acceso al Municipio: Pciales. n° 10 2 y 7**Sup. total del Ejido: (1) 37.500 Ha. (375 Km²)**Red caminera: 40,38 km²**Fecha de fundación: 24-03-1910**Fundador: Grassi y Buscaglia**Origen del Nombre: Indígena - Indio blanco o cuatro arroyos***CARACTERISTICAS JURIDICO - INSTITUCIONALES****1. Normas que rigen la organización y el funcionamiento del Municipio:***a- Su propia Carta Municipal Autónoma* no si *b- La Ley Orgánica de Municipios de la Provincia* no si *Ley 1597**c- El Estatuto Orgánico local, encuadrado en la Ley Orgánica Municipal* no si **2. Existencia de Normas Municipales que regulen o establezcan:***a- El uso y la ocupación del suelo* no si *Ordenanza**b- Zonas de Reserva* no si *c- El control de la contaminación ambiental (Ruidos molestos, efluentes líquidos, contaminación del suelo y del aire)* no si **3. Organización Administrativa:***a- Tiene organigrama aprobado* no si *Año 1992**b- Existen oficinas con funciones estadísticas* no si

DEPARTAMENTO QUEMU QUEMU

Rutas de acceso al Municipio: Pcial. n° 1

Sup. total del Ejido: (1) 30.080 Ha. (300,80 Km²) Red caminera: 20,16 km²

Fecha de fundación: 08-05-1908

Fundador: Eduardo de Chapearrouge

Origen del Nombre: Nombre del propietario de las tierras donadas para la fundación

CARACTERISTICAS JURIDICO - INSTITUCIONALES

1. Normas que rigen la organización y el funcionamiento del Municipio:

- a- Su propia Carta Municipal Autónoma no si
- b- La Ley Orgánica de Municipios de la Provincia no si Ley 1597
- c- El Estatuto Orgánico local, encuadrado en la Ley Orgánica Municipal no si

2. Existencia de Normas Municipales que regulen o establezcan:

- a- El uso y la ocupación del suelo no si
- b- Zonas de Reserva no si
- c- El control de la contaminación ambiental (Ruidos molestos, efluentes líquidos, contaminación del suelo y del aire) no si Ord. 02/96

3. Organización Administrativa:

- a- Tiene organigrama aprobado no si
- b- Existen oficinas con funciones estadísticas no si

DEPARTAMENTO ATREUCO

Rutas de acceso al Municipio: Pciales. n° 1 y 14

Sup. total del Ejido: (1) 115.000 ha. (1.150 Km²)

Red caminera:

Fecha de fundación: 11-11-1911 Fundador: Empresa constructora del ferrocarril

Origen del Nombre: Padre de la propietaria que donó los terrenos, Miguel Riglos

CARACTERISTICAS JURIDICO - INSTITUCIONALES

1. Normas que rigen la organización y el funcionamiento del Municipio:

a- Su propia Carta Municipal Autónoma no si

b- La Ley Orgánica de Municipios de la Provincia no si Ley 1597

c- El Estatuto Orgánico local, encuadrado en la Ley Orgánica Municipal no si

2. Existencia de Normas Municipales que regulen o establezcan:

a- El uso y la ocupación del suelo no si

b- Zonas de Reserva no si Ord. 28/90

c- El control de la contaminación ambiental (Ruidos molestos, efluentes líquidos, contaminación del suelo y del aire) no si

3. Organización Administrativa:

a- Tiene organigrama aprobado no si Año 1993

b- Existen oficinas con funciones estadísticas no si

DEPARTAMENTO CONHELO

Rutas de acceso al Municipio: Pcial. n° 102

Sup. total del Ejido: (1) 32.500 ha. (325 Km²)

Red caminera:

Fecha de fundación: 01-09-1906

Fundador: Tomás Devoto

Origen del Nombre: Monte en el que habitaba un vecino de apellido Nievas

CARACTERISTICAS JURIDICO - INSTITUCIONALES

1. Normas que rigen la organización y el funcionamiento del Municipio:

- a- Su propia Carta Municipal Autónoma no si
- b- La Ley Orgánica de Municipios de la Provincia no si Ley 1597
- c- El Estatuto Orgánico local, encuadrado en la Ley Orgánica Municipal no si

2. Existencia de Normas Municipales que regulen o establezcan:

- a- El uso y la ocupación del suelo no si
- b- Zonas de Reserva no si
- c- El control de la contaminación ambiental (Ruidos molestos, efluentes líquidos, contaminación del suelo y del aire) no si Ordenanza

3. Organización Administrativa:

- a- Tiene organigrama aprobado no si
- b- Existen oficinas con funciones estadísticas no si

DEPARTAMENTO RANCUL

Rutas de acceso al Municipio: Pcial. n° 9

Sup. total del Ejido: (1) 45.000 ha. (450 Km²)

Red caminera:

Fecha de fundación: 21-07-1897

Fundador: Faustino Parera

Origen del Nombre: Apellido del fundador

CARACTERISTICAS JURIDICO - INSTITUCIONALES**1. Normas que rigen la organización y el funcionamiento del Municipio:**a- Su propia Carta Municipal Autónoma no si b- La Ley Orgánica de Municipios de la Provincia no si Ley 1597c- El Estatuto Orgánico local, encuadrado en la Ley Orgánica Municipal no si **2. Existencia de Normas Municipales que regulen o establezcan:**a- El uso y la ocupación del suelo no si b- Zonas de Reserva no si c- El control de la contaminación ambiental (Ruidos molestos, efluentes líquidos, contaminación del suelo y del aire) no si **3. Organización Administrativa:**a- Tiene organigrama aprobado no si b- Existen oficinas con funciones estadísticas no si

DEPARTAMENTO CURACO

Rutas de acceso al Municipio: Pcial. n° 15 Y 107 - Nac. 152

Sup. total del Ejido: (1) 795.000 ha. (7950 Km²) Red caminera:

Fecha de fundación: 24-02-1900 Fundador: Marcelino Hernández

Origen del Nombre: Vocablo araucano - Gente Belicosa

CARACTERISTICAS JURIDICO - INSTITUCIONALES

1. Normas que rigen la organización y el funcionamiento del Municipio:

- a- Su propia Carta Municipal Autónoma no si
- b- La Ley Orgánica de Municipios de la Provincia no si Ley 1597
- c- El Estatuto Orgánico local, encuadrado en la Ley Orgánica Municipal no si

2. Existencia de Normas Municipales que regulen o establezcan:

- a- El uso y la ocupación del suelo no si Ord. Tarif.
- b- Zonas de Reserva no si
- c- El control de la contaminación ambiental (Ruidos molestos, efluentes líquidos, contaminación del suelo y del aire) no si

3. Organización Administrativa:

- a- Tiene organigrama aprobado no si
- b- Existen oficinas con funciones estadísticas no si

DEPARTAMENTO PUELEN

Rutas de acceso al Municipio: Pcial. n° 4

Sup. total del Ejido: (1) 770.000 ha. (7700 Km²) Red caminera:

Fecha de fundación: 14-11-1893 Fundador: Desconocido

Origen del Nombre: Vocablo mapuche - llamura del este

CARACTERISTICAS JURIDICO - INSTITUCIONALES

1. Normas que rigen la organización y el funcionamiento del Municipio:

- a- Su propia Carta Municipal Autónoma no si
- b- La Ley Orgánica de Municipios de la
Provincia no si Ley 1597
- c- El Estatuto Orgánico local, encuadrado
en la Ley Orgánica Municipal no si

2. Existencia de Normas Municipales que regulen o establezcan:

- a- El uso y la ocupación del suelo no si
- b- Zonas de Reserva no si
- c- El control de la contaminación ambiental
(Ruidos molestos, efluentes líquidos, conta-
minación del suelo y del aire) no si

3. Organización Administrativa:

- a- Tiene organigrama aprobado no si
- b- Existen oficinas con funciones
estadísticas no si

DEPARTAMENTO UTRACAN

Rutas de acceso al Municipio: Pciales. n° 9 y 18

Sup. total del Ejido: (1) 157.500 ha. (15.750 Km²) Red caminera:

Fecha de fundación: 07-11-1886

Fundador: Tomas Lunt

Origen del Nombre: Palabra indigena - Lugar Central

CARACTERISTICAS JURIDICO - INSTITUCIONALES

1. Normas que rigen la organización y el funcionamiento del Municipio:

a- Su propia Carta Municipal Autónoma no si

b- La Ley Orgánica de Municipios de la Provincia no si Ley 1597

c- El Estatuto Orgánico local, encuadrado en la Ley Orgánica Municipal no si

2. Existencia de Normas Municipales que regulen o establezcan:

a- El uso y la ocupación del suelo no si

b- Zonas de Reserva no si

c- El control de la contaminación ambiental (Ruidos molestos, efluentes líquidos, contaminación del suelo y del aire) no si

3. Organización Administrativa:

a- Tiene organigrama aprobado no si 1996

b- Existen oficinas con funciones estadísticas no si

DEPARTAMENTO QUEMU QUEMU

Rutas de acceso al Municipio: Pcial. n° 1

Sup. total del Ejido: (1) 95.000 ha. (950 Km²) Red caminera: 9,5 km²

Fecha de fundación: 26-07-1908

Fundador: Carlos Madero

Origen del Nombre: Vocablo de origen indígena extraño a la zona

CARACTERISTICAS JURIDICO - INSTITUCIONALES

1. Normas que rigen la organización y el funcionamiento del Municipio:

- a- Su propia Carta Municipal Autónoma no si
- b- La Ley Orgánica de Municipios de la Provincia no si Ley 1597
- c- El Estatuto Orgánico local, encuadrado en la Ley Orgánica Municipal no si

2. Existencia de Normas Municipales que regulen o establezcan:

- a- El uso y la ocupación del suelo no si
- b- Zonas de Reserva no si
- c- El control de la contaminación ambiental (Ruidos molestos, efluentes líquidos, contaminación del suelo y del aire) no si

3. Organización Administrativa:

- a- Tiene organigrama aprobado no si sin datos
- b- Existen oficinas con funciones estadísticas no si

DEPARTAMENTO RANCUL

Rutas de acceso al Municipio: Nacional n° 188

Sup. total del Ejido: (1) 159.500 ha. (1.595 Km²) Red caminera:

Fecha de fundación: 20-11-1903

Fundador: José María Jardón

Origen del Nombre: Vocablo indígena - Carrizal o cañaveral

CARACTERISTICAS JURIDICO - INSTITUCIONALES

1. Normas que rigen la organización y el funcionamiento del Municipio:

a- Su propia Carta Municipal Autónoma no si

b- La Ley Orgánica de Municipios de la Provincia no si Ley 1597

c- El Estatuto Orgánico local, encuadrado en la Ley Orgánica Municipal no si

2. Existencia de Normas Municipales que regulen o establezcan:

a- El uso y la ocupación del suelo no si

b- Zonas de Reserva no si

c- El control de la contaminación ambiental (Ruidos molestos, efluentes líquidos, contaminación del suelo y del aire) no si

3. Organización Administrativa:

a- Tiene organigrama aprobado no si

b- Existen oficinas con funciones estadísticas no si

DEPARTAMENTO REALICO*Rutas de acceso al Municipio: Nacionales n° 188 y 35**Sup. total del Ejido: (1) 47.500 ha. (475 Km²)**Red caminera:**Fecha de fundación: 02-03-1907**Fundador: Tomas Leopoldo Mullally**Origen del Nombre: Indígena - Plato de agua - aguada en forma de plato***CARACTERISTICAS JURIDICO - INSTITUCIONALES****1. Normas que rigen la organización y el funcionamiento del Municipio:**

- a- Su propia Carta Municipal Autónoma no si
- b- La Ley Orgánica de Municipios de la Provincia no si Ley 1597
- c- El Estatuto Orgánico local, encuadrado en la Ley Orgánica Municipal no si

2. Existencia de Normas Municipales que regulen o establezcan:

- a- El uso y la ocupación del suelo no si
- b- Zonas de Reserva no si
- c- El control de la contaminación ambiental (Ruidos molestos, efluentes líquidos, contaminación del suelo y del aire) no si

3. Organización Administrativa:

- a- Tiene organigrama aprobado no si
- b- Existen oficinas con funciones estadísticas no si

DEPARTAMENTO ATREUCO

Rutas de acceso al Municipio: Pcial. n° 14

Sup. total del Ejido: (1) 50.000 ha. (500 Km²) Red caminera:

Fecha de fundación: 12-10-1907 Fundador: Desconocido

Origen del Nombre: Se desconoce el origen del nombre

CARACTERISTICAS JURIDICO - INSTITUCIONALES

1. Normas que rigen la organización y el funcionamiento del Municipio:

- a- Su propia Carta Municipal Autónoma no si
- b- La Ley Orgánica de Municipios de la Provincia no si Ley 1597
- c- El Estatuto Orgánico local, encuadrado en la Ley Orgánica Municipal no si

2. Existencia de Normas Municipales que regulen o establezcan:

- a- El uso y la ocupación del suelo no si
- b- Zonas de Reserva no si
- c- El control de la contaminación ambiental (Ruidos molestos, efluentes líquidos, contaminación del suelo y del aire) no si

3. Organización Administrativa:

- a- Tiene organigrama aprobado no si
- b- Existen oficinas con funciones estadísticas no si

DEPARTAMENTO CHALILEO

Rutas de acceso al Municipio: Nac. n° 151 - Pcial. n° 143 y 10

Sup. total del Ejido: (1) 805.000 (8.050,00Km²) Red caminera:

Fecha de fundación: 17-11-1904 Fundador: Primer asentamiento comercial

Origen del Nombre: Por la Vigen Santa Isabel de Hungría

CARACTERISTICAS JURIDICO - INSTITUCIONALES

1. Normas que rigen la organización y el funcionamiento del Municipio:

- a- Su propia Carta Municipal Autónoma no si
- b- La Ley Orgánica de Municipios de la Provincia no si Ley 1597
- c- El Estatuto Orgánico local, encuadrado en la Ley Orgánica Municipal no si

2. Existencia de Normas Municipales que regulen o establezcan:

- a- El uso y la ocupación del suelo no si
- b- Zonas de Reserva no si
- c- El control de la contaminación ambiental (Ruidos molestos, efluentes líquidos, contaminación del suelo y del aire) no si

3. Organización Administrativa:

- a- Tiene organigrama aprobado no si
- b- Existen oficinas con funciones estadísticas no si

DEPARTAMENTO CAPITAL

Rutas de acceso al Municipio: Nacionales n° 5 y 35

Sup. total del Ejido: (1) 150.000 ha. (1.500 Km²) Red caminera: 40,2 km²

Fecha de fundación: 22-04-1892 Fundador: Tomás Mason

Origen del Nombre: En memoria a Rosa Fouston (esposa del fundador)

CARACTERISTICAS JURIDICO - INSTITUCIONALES

1. Normas que rigen la organización y el funcionamiento del Municipio:

- a- Su propia Carta Municipal Autónoma no si
- b- La Ley Orgánica de Municipios de la Provincia no si Ley 1597
- c- El Estatuto Orgánico local, encuadrado en la Ley Orgánica Municipal no si

2. Existencia de Normas Municipales que regulen o establezcan:

- a- El uso y la ocupación del suelo no si Ord. 1582/95
- b- Zonas de Reserva no si Ord. 1582/95
- c- El control de la contaminación ambiental (Ruidos molestos, efluentes líquidos, contaminación del suelo y del aire) no si Ord. 1528/94

3. Organización Administrativa:

- a- Tiene organigrama aprobado no si Año 1995
- b- Existen oficinas con funciones estadísticas no si

TOMAS MANUEL ANCHORENA

DEPARTAMENTO ATREUCO

Rutas de acceso al Municipio: Pcial. n° 18

Sup. total del Ejido: (1) 70.000 ha. (700.00 Km²) Red caminera: 95 KM²

Fecha de fundación: 14-04-1910 Fundador: Tomás M. de Anchorena

Origen del Nombre: En memoria a su padre Congresal por Bs.As. en Tucumán

CARACTERISTICAS JURIDICO - INSTITUCIONALES

1. Normas que rigen la organización y el funcionamiento del Municipio:

- a- Su propia Carta Municipal Autónoma no si
- b- La Ley Orgánica de Municipios de la Provincia no si Ley 1597
- c- El Estatuto Orgánico local, encuadrado en la Ley Orgánica Municipal no si

2. Existencia de Normas Municipales que regulen o establezcan:

- a- El uso y la ocupación del suelo no si
- b- Zonas de Reserva no si
- c- El control de la contaminación ambiental (Ruidos molestos, efluentes líquidos, contaminación del suelo y del aire) no si

3. Organización Administrativa:

- a- Tiene organigrama aprobado no si
- b- Existen oficinas con funciones estadísticas no si

DEPARTAMENTO LOVENTUE

Rutas de acceso al Municipio: Pcial. n° 10

Sup. total del Ejido: (1) 348.000 ha. (3.480 Km²)

Fecha de fundación: 26-10-1901 Fundador: Alfonso Capdeville

Origen del Nombre: Vocablo araucano - Tierra pisoteada

CARACTERISTICAS JURIDICO - INSTITUCIONALES**1. Normas que rigen la organización y el funcionamiento del Municipio:**

- a- Su propia Carta Municipal Autónoma no si
- b- La Ley Orgánica de Municipios de la Provincia no si Ley 1597
- c- El Estatuto Orgánico local, encuadrado en la Ley Orgánica Municipal no si

2. Existencia de Normas Municipales que regulen o establezcan:

- a- El uso y la ocupación del suelo no si
- b- Zonas de Reserva no si
- c- El control de la contaminación ambiental (Ruidos molestos, efluentes líquidos, contaminación del suelo y del aire) no si

3. Organización Administrativa:

- a- Tiene organigrama aprobado no si
- b- Existen oficinas con funciones estadísticas no si

DEPARTAMENTO TOAY

Rutas de acceso al Municipio: Pcial. n° 14

Sup. total del Ejido: (1) 255.000 ha. (2.550 Km²) Red caminera:

Fecha de fundación: 09-07-1894 Fundador: Juan Guillermo Brown

Origen del Nombre: Topónimo pampa. Significa rodeo

CARACTERISTICAS JURIDICO - INSTITUCIONALES**1. Normas que rigen la organización y el funcionamiento del Municipio:**

- a- Su propia Carta Municipal Autónoma no si
- b- La Ley Orgánica de Municipios de la Provincia no si Ley 1597
- c- El Estatuto Orgánico local, encuadrado en la Ley Orgánica Municipal no si

2. Existencia de Normas Municipales que regulen o establezcan:

- a- El uso y la ocupación del suelo no si Ordenanzas
- b- Zonas de Reserva no si Ord. Tarifaria
- c- El control de la contaminación ambiental (Ruidos molestos, efluentes líquidos, contaminación del suelo y del aire) no si Ord. Tarifaria

3. Organización Administrativa:

- a- Tiene organigrama aprobado no si
- b- Existen oficinas con funciones estadísticas no si

DEPARTAMENTO TRENEL

Rutas de acceso al Municipio: Pcial. n° 4

Sup. total del Ejido: (1) 73.940 ha. (739,40 Km²) Red caminera: 165,6 km²

Fecha de fundación: 20-10-1906

Fundador: Antonio Devoto

Origen del Nombre: Laguna encontrada a tiempo

CARACTERISTICAS JURIDICO - INSTITUCIONALES**1. Normas que rigen la organización y el funcionamiento del Municipio:**

- a- Su propia Carta Municipal Autónoma no sí
- b- La Ley Orgánica de Municipios de la Provincia no sí Ley 1597
- c- El Estatuto Orgánico local, encuadrado en la Ley Orgánica Municipal no sí

2. Existencia de Normas Municipales que regulen o establezcan:

- a- El uso y la ocupación del suelo no sí
- b- Zonas de Reserva no sí
- c- El control de la contaminación ambiental (Ruidos molestos, efluentes líquidos, contaminación del suelo y del aire) no sí

3. Organización Administrativa:

- a- Tiene organigrama aprobado no sí Sin datos
- b- Existen oficinas con funciones estadísticas no sí

DEPARTAMENTO URIBURU*Rutas de acceso al Municipio: Nac. n° 5 - Pciales. n° 3 y 7**Sup. total del Ejido: (1) 72.500 ha. (725 Km²) Red caminera: 30 km²**Fecha de fundación: 14-12-1894 Fundador: Eduardo Castex**Origen del Nombre: Gral. Napoleón Uriburu al mando 4ta. Div. exped. al desierto***CARACTERISTICAS JURIDICO - INSTITUCIONALES****1. Normas que rigen la organización y el funcionamiento del Municipio:***a- Su propia Carta Municipal Autónoma no si* *b- La Ley Orgánica de Municipios de la Provincia no si Ley 1597**c- El Estatuto Orgánico local, encuadrado en la Ley Orgánica Municipal no si* **2. Existencia de Normas Municipales que regulen o establezcan:***a- El uso y la ocupación del suelo no si* *b- Zonas de Reserva no si* *c- El control de la contaminación ambiental (Ruidos molestos, efluentes líquidos, contaminación del suelo y del aire) no si* **3. Organización Administrativa:***a- Tiene organigrama aprobado no si Año 1985**b- Existen oficinas con funciones estadísticas no si*

DEPARTAMENTO CHAPALEUFU

Rutas de acceso al Municipio: Pcial. n° 4

Sup. total del Ejido: (1) 45.000 ha. (450 Km²) Red caminera:

Fecha de fundación: 20-09-1907 Fundador: Bernardo Agustoni

Origen del Nombre: por Juan José Vertiz y Salcedo Virrey del Río de La Plata

CARACTERISTICAS JURIDICO - INSTITUCIONALES

1. Normas que rigen la organización y el funcionamiento del Municipio:

a- Su propia Carta Municipal Autónoma no si

b- La Ley Orgánica de Municipios de la Provincia no si Ley 1597

c- El Estatuto Orgánico local, encuadrado en la Ley Orgánica Municipal no si

2. Existencia de Normas Municipales que regulen o establezcan:

a- El uso y la ocupación del suelo no si

b- Zonas de Reserva no si

c- El control de la contaminación ambiental (Ruidos molestos, efluentes líquidos, contaminación del suelo y del aire) no si

3. Organización Administrativa:

a- Tiene organigrama aprobado no si 1979

b- Existen oficinas con funciones estadísticas no si

DEPARTAMENTO LOVENTUE

Rutas de acceso al Municipio: Nac. n° 13 - Pcial. n° 10 y 105

Sup. total del Ejido: (1) 174.600 ha. (1.746 Km²) Red caminera: 22,12 km²

Fecha de fundación: 12-02-1882 Fundador: Cnel. Ernesto Rodriguez

Origen del Nombre: Homenaje al Gral. Benjamín Victorica

CARACTERISTICAS JURIDICO - INSTITUCIONALES

1. Normas que rigen la organización y el funcionamiento del Municipio:

a- Su propia Carta Municipal Autónoma no si

b- La Ley Orgánica de Municipios de la Provincia no si Ley 1597

c- El Estatuto Orgánico local, encuadrado en la Ley Orgánica Municipal no si

2. Existencia de Normas Municipales que regulen o establezcan:

a- El uso y la ocupación del suelo no si

b- Zonas de Reserva no si

c- El control de la contaminación ambiental (Ruidos molestos, efluentes líquidos, contaminación del suelo y del aire) no si

3. Organización Administrativa:

a- Tiene organigrama aprobado no si sin dato

b- Existen oficinas con funciones estadísticas no si

DEPARTAMENTO QUEMU QUEMU

Rutas de acceso al Municipio: Pciales. n° 7, 8 Y 10

Categoría: 3°

Sup. total del Ejido: (1) 50.000 ha. (500 Km²)

Fecha de fundación: 03-08-1906

Fundador: Colonizadora Stroeder

Origen del Nombre: Abundancia de garzas amarillas llamadas mirasoles

CARACTERISTICAS JURIDICO - INSTITUCIONALES

1. Normas que rigen la organización y el funcionamiento del Municipio:

- a- Su propia Carta Municipal Autónoma no si
- b- La Ley Orgánica de Municipios de la Provincia no si Ley n° 971
- c- El Estatuto Orgánico local, encuadrado en la Ley Orgánica Municipal no si

2. Existencia de Normas Municipales que regulen o establezcan:

- a- El uso y la ocupación del suelo no si Ordenanzas
- b- Zonas de Reserva no si
- c- El control de la contaminación ambiental (Ruidos molestos, efluentes líquidos, contaminación del suelo y del aire) no si Ordenanzas

3. Organización Administrativa:

- a- Tiene organigrama aprobado no si Sin dato
- b- Existen oficinas con funciones estadísticas no si

DEPARTAMENTO CONHELO*Rutas de acceso al Municipio: Nac. n° 35 - Pcial. n° 10**Sup. total del Ejido: (1) 170.000 ha. (1.700 Km²)**Fecha de fundación: 03-04-1915 Fundador:**Origen del Nombre: Derivado de Winifred nombre de una hija de José Drysdale***CARACTERISTICAS JURIDICO - INSTITUCIONALES****1. Normas que rigen la organización y el funcionamiento del Municipio:**

- a- Su propia Carta Municipal Autónoma no si
- b- La Ley Orgánica de Municipios de la Provincia no si Ley n° 971
- c- El Estatuto Orgánico local, encuadrado en la Ley Orgánica Municipal no si Ord. 148

2. Existencia de Normas Municipales que regulen o establezcan:

- a- El uso y la ocupación del suelo no si
- b- Zonas de Reserva no si
- c- El control de la contaminación ambiental (Ruidos molestos, efluentes líquidos, contaminación del suelo y del aire) no si Ordenanzas

3. Organización Administrativa:

- a- Tiene organigrama aprobado no si
- b- Existen oficinas con funciones estadísticas no si

***DATOS
REFERENTES A
MUNICIPALIDADES***

MUNICIPIOS	POBLACION (1)		ESTIMADA 31/12/95	SUPERFICIE (km2)(2)		DENSID. URBANA
	TOTAL	URBANA		URBANA	RURAL	
ABRAMO	794	396	840	10.8	21 739.2	36.7
ALPACHIRI	2 416	1 853	2 473	11.2	10 771.9	165.4
ALTA ITALIA	1 448	1 202	1 498	19.1	5 480.9	62.9
ANGUIL	1 963	1 423	1 911	141.2	8 358.8	10.1
ARATA	1 276	791	1 336	8.5	5 491.5	93.1
ATALIVA ROCA	1 026	518	1 072	50.8	21 199.2	10.2
B. LARROUDE	1 596	1 325	1 679	66.2	2 933.8	20.0
BERNASCONI	1 999	1 628	2 078	38.9	25 711.1	41.9
CALEUFU	2 238	1 857	2 385	17.0	7 483.0	109.2
CARRO QUEMADO	666	304	666	4.0	34 746.0	76.0
CATRILO	3 151	2 626	3 489	8.0	6 840.0	328.3
CEBALLOS	446	238	468	3.2	4 496.8	74.4
CNEL. H. LAGOS	695	571	723	16.8	2 483.2	34.0
COL. 25 DE MAYO	6 114	4 801	6 887	36.3	91 163.7	132.3
COL.SANTA TERES,	752	503	760	82.8	3 667.2	6.1
COLONIA BARON	3 462	3 041	3 617	40.0	7 710.0	76.0
CONHELO	691	327	724	12.0	7 988.0	27.3
DOBLAS	1 823	1 454	1 922	9.3	10 740.5	156.3
EDUARDO CASTEX	8 895	8 029	9 388	109.7	10 140.3	73.2
EMBAJAD.MARTINI	1 242	1 051	1 356	6.0	4 494.0	175.2
GENERAL ACHA	11 044	10 119	12 011	66.5	105 433.5	152.2
GENERAL CAMPOS	1 034	714	1 084	16.6	5 450.4	43.0
GENERAL PICO	42 955	41 970	45 899	205.2	12 794.8	204.5
GRAL. SAN MARTIN	2 820	2 367	2 874	24.8	22 475.2	95.4
GUATRACHE	5 011	3 389	5 382	25.0	10 475.0	135.6
ING. LUJIGI	4 594	4 011	4 866	16.8	11 983.2	238.8
INT. ALVEAR	6 303	5 688	6 686	60.1	8 939.9	94.6
JACINTO ARAUZ	2 570	2 156	2 696	36.1	13 963.9	59.7
LA ADELA	1 800	1 320	1 885	5.0	77 740.0	264.0
LA HUMADA	820	320	727	2.1	45 005.0	152.4

(*) Datos de 1993

CUADRO N° 1: POBLACION, SUPERFICIE CLASIFICADO POR URBANA Y RURAL
DENSIDAD URBANA

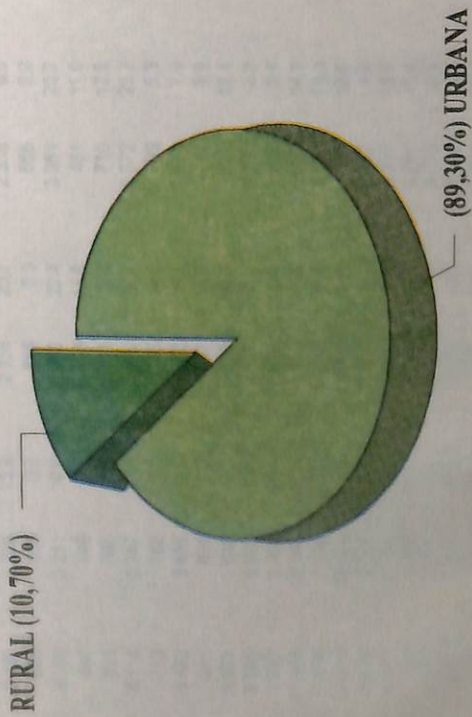
MUNICIPIOS	POBLACION (1)		ESTIMADA 31/12/95	SUPERFICIE (km2)(2)		DENSID. URBANA
	TOTAL	RURAL		TOTAL	RURAL	
LA MARUJA	1 133	835	1 247	11 600.0	14.9	11 585.1
LONGUMAY	1 617	1 408	1 671	6 000.0	11.4	5 988.6
LUAN TORO	848	629	910	13 000.0	13.3	12 986.7
MACACHIN	4 237	3 852	4 475	7 500.0	25.4	7 474.6
MAURICIO MAYER	359	308	674	5 000.0	7.2	4 992.8
METLEO	690	518	722	3 750.0	35.5	3 714.5
MIGUEL CANE	769	626	796	3 250.0	36.7	3 213.3
MIGUEL RIGLOS	2 454	1 945	2 574	11 500.0	15.9	11 484.1
MONTE NIEVAS	696	540	721	3 250.0	50.4	3 199.6
PARERA	2 054	1 762	2 195	4 500.0	40.4	4 459.6
PUELCHES	566	349	565	79 500.0	7.1	79 492.9
PUELEN	763	492	762	77 000.0	3.1	76 996.9
QUEHUE	551	301	569	15 750.0	13.6	15 736.4
QUEMU QUEMU	3 680	3 327	3 811	9 500.0	33.2	9 466.8
RANCUL	3 477	2 441	3 711	15 950.0	26.0	15 924.0
REALICO	6 062	5 462	6 482	4 750.0	78.7	4 671.3
ROLON	961	681	980	5 000.0	12.3	4 987.7
SANTA ISABEL	2 067	1 270	2 262	80 500.0	7.2	80 492.8
SANTA ROSA	75 987	75 103	884	15 000.0	208.0	14 792.0
T. M. ANCHORENA	579	286	293	7 000.0	5.7	6 994.3
TELEN	1 572	1 153	1 676	34 800.0	18.2	34 781.8
TOAY	6 593	5 561	6 797	22 832.2	82.2	22 750.0
TRENEL	3 291	2 636	655	7 394.0	44.7	7 349.3
URIBURU	1 256	874	382	1 305	7 250.0	7 160.3
VERTIZ	748	508	745	4 500.0	56.0	4 444.0
VICTORICA	5 018	4 778	5 440	17 460.0	51.0	17 409.0
VILLA MIRASOL	795	542	803	5 000.0	27.9	4 972.1
WINIFREDA	2 968	2 124	844	17 000.0	14.4	16 985.6
TOTALES	253 435	226 311	271 224	270 236	1 104 584	2 180
						1 102 404
						103.8

(1) CENSO DE POBLACION 1981

(2) DCION. GENERAL DE CATASTRO PROVINCIAL

(*) Datos de 1980

MUNICIPIOS DE LA PAMPA POBLACION URBANA Y RURAL - Censo 1991




CUADRO N.º 2: POBLACION ESTIMADA AL 31 DE DICIEMBRE DE CADA AÑO POR CRECIMIENTO VEGETATIVO

MUNICIPIOS	GENSO		POBLACION ESTIMADA									
	1991	31/12/81	Var. %	31/12/82	Var. %	31/12/83	Var. %	31/12/84	Var. %	31/12/85	Var. %	
ABRAMO	794	802	10.1	819	21.2	825	7.3	834	10.9	840	7.2	
ALPACHIRI	2 416	2 419	1.2	2 442	9.5	2 450	3.3	2 468	7.3	2 473	2.0	
ALTA ITALIA	1 448	1 459	7.6	1 467	5.5	1 489	15.0	1 494	3.4	1 498	2.7	
ANGUIL	1 963	1 821	-72.3	1 854	18.1	1 881	14.6	1 898	9.0	1 911	6.8	
ARATA	1 276	1 287	8.6	1 313	20.2	1 322	6.9	1 336	10.6	1 336	0.0	
ATALIVA ROCA	1 026	1 031	4.9	1 053	21.3	1 060	6.6	1 069	8.5	1 072	2.8	
B. LARROUDE	1 598	1 598	1.3	1 619	13.1	1 645	16.1	1 663	10.9	1 679	9.6	
BERNASCONI	1 989	2 019	10.0	2 050	15.4	2 057	3.4	2 072	7.3	2 078	2.9	
CALEJUFU	2 238	2 269	13.9	2 316	20.7	2 338	9.5	2 371	14.1	2 385	5.9	
CARRO QUEMADO	666	666	0.0	666	0.0	666	0.0	666	0.0	666	0.0	
CATRILLO	3 151	3 211	19.0	3 283	22.4	3 351	20.7	3 421	20.9	3 489	19.9	
CEBALLOS	446	449	6.7	456	15.6	461	11.0	464	6.5	468	8.6	
CNEL. H. LAGOS	695	695	0.0	701	8.6	710	12.8	716	8.5	723	9.8	
COL. 26 DE MAYO	6 114	6 247	21.8	6 420	27.7	6 572	23.7	6 717	22.1	6 887	25.3	
COL. SANTA TERESA	752	752	0.0	755	4.0	759	5.3	759	0.0	760	1.3	
COLONIA BARON	3 462	3 486	6.9	3 542	16.1	3 570	7.9	3 592	6.2	3 617	7.0	
CONHELO	691	696	7.2	707	15.8	714	9.9	716	2.8	724	11.2	
DOBLAS	1 823	1 840	9.3	1 859	10.3	1 882	12.4	1 911	15.4	1 922	5.8	
EDUARDO CASTEX	8 895	8 958	7.1	9 107	16.6	9 197	9.9	9 304	11.6	9 388	9.0	
EMBAJAD. MARTINI	1 242	1 308	53.1	1 320	9.2	1 332	9.1	1 336	3.0	1 356	15.0	
GENERAL ACHA	11 044	11 186	12.9	11 458	24.3	11 820	14.1	11 824	17.6	12 011	15.8	
GENERAL CAMPOS	1 034	1 040	5.8	1 056	15.4	1 070	13.3	1 080	9.3	1 084	3.7	
GENERAL PICO	42 955	43 431	11.1	44 029	13.8	44 622	13.5	45 299	15.2	45 899	13.2	
GRAL. SAN MARTIN	2 820	2 827	2.5	2 843	5.7	2 857	4.9	2 871	4.9	2 874	1.0	
GUATRACHE	5 011	5 082	14.2	5 151	13.6	5 217	12.8	5 302	16.3	5 382	15.1	
ING. LUIGGI	4 594	4 645	11.1	4 690	9.7	4 767	16.4	4 822	11.5	4 866	9.1	
INT. ALVEAR	6 303	6 347	7.0	6 420	11.5	6 502	12.8	6 613	17.1	6 686	11.0	
JACINTO ARAUZ	2 570	2 587	6.6	2 618	12.0	2 647	11.1	2 677	11.3	2 696	7.1	
LA ADELA	1 800	1 827	15.0	1 762	-35.6	1 805	24.4	1 847	23.3	1 885	20.6	
LA HUMADA	820	713	-130.5	726	18.2	726	0.0	727	1.4	727	0.0	
LA MARUJA	1 733	1 142	7.9	1 167	21.9	1 196	24.9	1 224	23.4	1 247	18.8	
LONGUMAY	1 617	1 625	4.9	1 640	9.2	1 659	11.6	1 671	7.2	1 671	0.0	
LUJAN TORO	848	856	9.4	878	25.7	889	12.5	901	13.5	910	10.0	
MACACHIN	4 237	4 255	4.2	4 304	11.5	4 382	18.1	4 427	10.3	4 475	10.8	
MAURICIO MAYER	659	661	3.0	665	6.1	669	6.0	672	4.5	674	3.0	
METILEO	690	695	7.2	708	18.7	710	7.0	721	15.5	722	1.4	
MIGUEL CAINE	769	775	7.8	784	11.6	790	7.7	791	1.3	796	6.3	
MIGUEL RIGLOS	2 454	2 470	6.5	2 500	12.1	2 525	10.0	2 553	11.1	2 574	8.2	

CUADRO N° 2; POBLACION ESTIMADA AL 31 DE DICIEMBRE DE CADA AÑO POR CRECIMIENTO VEGETATIVO

MUNICIPIOS	GENSO 1991		POBLACION ESTIMADA									
	31/12/91	Var. %	31/12/92	Var. %	31/12/93	Var. %	31/12/94	Var. %	31/12/95	Var. %		
MONTE NEVAS	696	0,0	706	14,4	708	2,8	717	12,7	721	5,6		
PARERA	2 054	8,8	2 096	11,6	2 140	21,0	2 170	14,0	2 195	11,5		
PUELCHES	566	0,0	565	-1,8	565	0,0	565	0,0	565	0,0		
PUELEN	763	0,0	762	-1,3	762	0,0	762	0,0	762	0,0		
QUEHUE	551	0,0	556	9,1	561	9,0	566	8,9	569	5,3		
QUEMU QUEMU	3 660	4,3	3 729	8,9	3 764	9,4	3 793	7,7	3 811	4,7		
RANCUL	3 477	11,5	3 570	15,1	3 605	9,8	3 661	15,5	3 711	13,7		
REALICO	6 062	7,8	6 203	15,4	6 270	10,8	6 367	15,5	6 482	18,1		
ROLON	961	0,0	963	2,1	964	1,0	971	7,3	980	9,3		
SANTA ISABEL	2 067	6,3	2 133	25,5	2 176	20,2	2 215	17,9	2 262	21,2		
SANTA ROSA	75 987	11,3	78 070	15,9	79 356	16,5	80 630	16,1	81 891	15,6		
T. M. ANCHORENA	579	8,6	591	12,0	597	10,2	605	13,4	614	14,9		
TELEN	1 572	8,9	1 599	8,2	1 630	19,4	1 648	11,0	1 676	17,0		
TOAY	6 593	-40,6	6 467	22,5	6 589	18,9	6 727	20,9	6 797	10,4		
TRENEL	3 291	5,5	3 353	13,3	3 390	11,0	3 402	3,5	3 412	2,9		
URUBURU	1 256	8,8	1 257	-7,9	1 287	23,9	1 297	7,8	1 305	6,2		
VERTIZ	748	0,0	741	-9,4	741	0,0	744	4,0	745	1,3		
VICTORICA	5 018	13,0	5 191	21,2	5 309	22,7	5 395	16,2	5 440	8,3		
VILLA MIRASOL	795	8,8	800	-2,5	800	0,0	800	0,0	803	3,8		
WINDREDA	2 968	2,7	3 001	8,4	3 006	1,7	3 023	5,7	3 044	6,9		
TOTALES	253 735	7,8	259 501	14,8	263 154	14,1	266 887	14,2	270 236	12,5		

**POBLACION ESTIMADA AL 31 / 12
MUNICIPIOS CON POBLACION MAYOR A 10000**



CUADRO N° 3: AREAS AMANZANADAS, NO AMANZANADAS Y CUADRAS PAVIMENTADAS

MUNICIPIOS	EN ZONA URBANA			CUADRAS PAVIMENTADAS
	AMANZANADAS	NO AMANZANADAS	TOTAL	
ABRAMO	23	17	40	30
ALPACHIRI	68	6	74	50
ATALIVA ROCA	54	0	54	54
ALTA ITALIA	99	16	115	38
ANGUIL	50	10	60	50
ARATA	156	48	204	24
BERNASCONI	102	0	102	28
B. LARROUDE (*)	88	0	88	43
CATRILO	63	14	77	70
CARRO QUEMADO	25	0	25	0
CEBALLOS	70	4	74	50
CALEUFU	25	8	33	0
COLONIA BARON	25	24	49	16
COL. 25 DE MAYO (*)	86	2	88	31
COL.SANTA TERESA	36	0	36	13
CONHELO	140	0	140	120
CNEL. H. LAGOS	7	0	7	0
DOBLAS	53	44	97	132
EDUARDO CASTEX	300	0	300	250
EMBAJAD.MARTINI	38	22	60	58
GENERAL ACHA	256	24	280	130
GENERAL CAMPOS	61	1	62	16
GENERAL PICO	831	0	831	886
GRAL. SAN MARTIN	71	30	101	73
GUATRACHE	116	23	139	69
ING. LUIGGI	150	1	151	93
INT. ALVEAR	145	4	149	136
JACINTO ARAUZ (*)	59	5	64	64
LA ADELA	67	7	74	0
LA HUMADA	17	3	20	0
LA MARUJA	30	17	47	13
LONQUIMAY	69	16	85	25
LUAN TORO	60	13	73	5
MACACHIN	67	54	121	104
MAURICIO MAYER	29	6	35	0
METILEO	50	60	110	14
MIGUEL CANE	48	20	68	0
MIGUEL RIGLOS	70	7	77	75

(*) Datos de 1993

CUADRO N° 3: AREAS AMANZANADAS, NO AMANZANADAS Y CUADRAS PAVIMENTADAS

MUNICIPIOS	EN ZONA URBANA			CUADRAS PAVIMENTADAS
	AMANZANADAS	NO AMANZANADAS	TOTAL	
MONTE NIEVAS	30	10	40	6
PARERA	54	0	54	33
PUELCHES (*)	29	0	29	0
PUELEN (*)	19	0	19	0
QUEHUE	73	14	87	0
QUEMU QUEMU	93	50	143	149
RANCUL	68	16	84	30
REALICO	140	60	200	266
ROLON	50	0	50	17
SANTA ISABEL	0	0	0	12
SANTA ROSA	1 950	150	2 100	1 100
TELEN (*)	16	4	20	18
TOAY (*)	101	0	101	35
T. M. ANCHORENA	208	32	240	32
TRENEL	96	4	100	120
URIBURU	70	105	175	9
VERTIZ (*)	40	0	40	22
VICTORICA	236	12	248	78
VILLA MIRASOL	33	4	37	29
WINIFREDA	58	2	60	78
TOTALES	7 068	969	8 037	4 794

(*) Datos de 1993

MUNICIPIOS	PERSONAL MUNICIPAL				TASA POR 1000 HABITANTES
	TOTAL	EFFECTIVOS	CONTRATADOS	JORNALIZADOS	
ABRAMO	25	14	10	1	29.8
ALPACHIRI	26	26			10.5
ALTA ITALIA	24	15	2	7	16.0
ANGUIL	21	21			11.0
ARATA	14	14			10.5
ATALIVA ROCA	16	7	8	1	14.9
B. LARROUDE (*)	23	17	6	6	13.7
BERNASCONI	30	22	8	8	14.4
CALEUFU	30	23	2	5	12.6
CARRO QUEMADO	11	11			16.5
CATRILO	35	26	2	7	10.0
CEBALLOS	14	11	1	2	29.9
CNEL. H. LAGOS	15	8	7	7	20.7
COL. 25 DE MAYO (*)	51	45	6	6	7.4
COL. SANTA TERESA	10	8	7	2	13.2
COLONIA BARON	45	36	7	2	12.4
CONHELO	9	7	2	2	12.4
DOBLAS	25	25			13.0
EDUARDO CASTEX	112	80	30	2	11.9
EMBAJAD. MARTINI	21	18	3	3	15.5
GENERAL ACHA	167	164	2	1	13.9
GENERAL CAMPOS	13	12	1	1	12.0
GENERAL PICO	472	461	11	11	10.3
GRAL. SAN MARTIN	34	28	6	7	11.8
GUATRACHE	51	41	10	9	9.5
ING. LUIGGI	66	46	11	11	13.6
INT. ALVEAR	97	65	17	15	14.5
JACINTO ARAUZ (*)	61	31	30		32.4
LA ADELA	18	18			9.5
LA HUMADA	12	7	1	4	16.5
LA MARUJA	12	11	1	1	9.6

(*) Datos no actualizados (1993)

CUADRO N° 3: AREAS AMANZANADAS, NO AMANZANADAS Y CUADRAS PAVIMENTADAS

MUNICIPIOS	EN ZONA URBANA			CUADRAS PAVIMENTADAS
	AMANZANADAS	NO AMANZANADAS	TOTAL	
MONTE NIEVAS	30	10	40	6
PARERA	54	0	54	33
PUELCHES (*)	29	0	29	0
PUELEN (*)	19	0	19	0
QUEHUE	73	14	87	0
QUEMU QUEMU	93	50	143	149
RANCUL	68	16	84	30
REALICO	140	60	200	266
ROLON	50	0	50	17
SANTA ISABEL	0	0	0	12
SANTA ROSA	1 950	150	2 100	1 100
TELEN (*)	16	4	20	18
TOAY (*)	101	0	101	35
T. M. ANCHORENA	208	32	240	32
TRENEL	96	4	100	120
URIBURU	70	105	175	9
VERTIZ (*)	40	0	40	22
VICTORICA	236	12	248	78
VILLA MIRASOL	33	4	37	29
WINIFREDA	58	2	60	78
TOTALES	7 068	969	8 037	4 794

(*) Datos de 1993

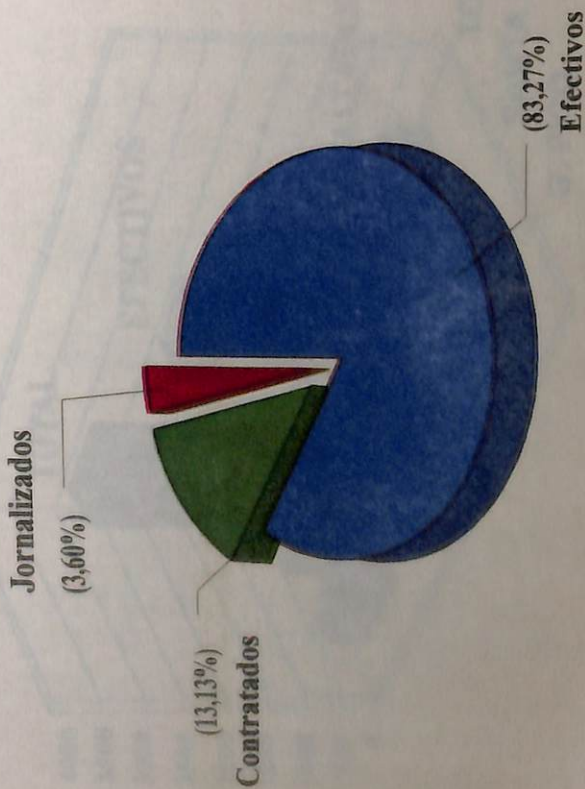
1 MUNICIPIOS	PERSONAL MUNICIPAL			TASA POR 1000 HABITANTES	
	TOTAL	EFFECTIVOS	CONTRATADOS JORNALIZADOS		
ABRAMO	25	14	10	1	29.8
ALPACHIRI	26	26			10.5
ALTA ITALIA	24	15	2	7	16.0
ANGUIL	21	21			11.0
ARATA	14	14			10.5
ATALIVA ROCA	16	7	8	1	14.9
B. LARROUDE (*)	23	17	6		13.7
BERNASCONI	30	22	8		14.4
CALEUFU	30	23	2	5	12.6
CARRO QUEMADO	11	11			16.5
CATRILO	35	26	2	7	10.0
CEBALLOS	14	11	1	2	29.9
CNEL. H. LAGOS	15	8	7		20.7
COL. 25 DE MAYO (*)	51	45	6		7.4
COL. SANTA TERESA	10	8	7	2	13.2
COLONIA BARON	45	36	7	2	12.4
CONHELO	9	7	2		12.4
DOBLAS	25	25			13.0
EDUARDO CASTEX	112	80	30	2	11.9
EMBAJAD. MARTINI	21	18	3		15.5
GENERAL ACHA	167	164	2	1	13.9
GENERAL CAMPOS	13	12	1		12.0
GENERAL PICO	472	461	11		10.3
GRAL. SAN MARTIN	34	28	6	7	11.8
GUATRACHE	51	41	10		9.5
ING. LUIGGI	66	46	11	9	13.6
INT. ALVEAR	97	65	17	15	14.5
JACINTO ARAUZ (*)	61	31	30		32.4
LA ADELA	18	18			9.5
LA HUMADA	12	7	1	4	16.5
LA MARUJA	12	11	1		9.6

(*) Datos no actualizados (1993)

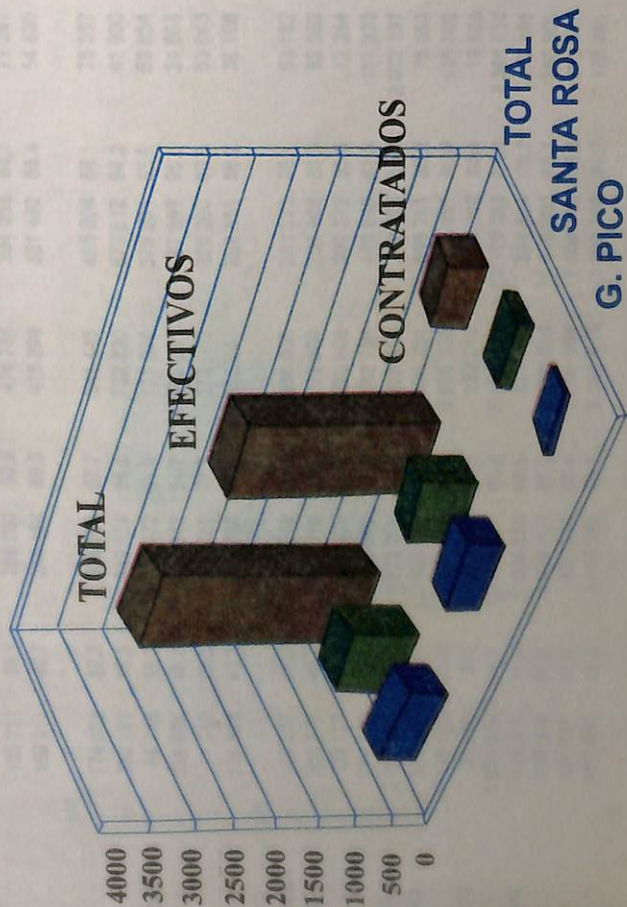
CUADRO N° 4: CANTIDAD DE AGENTES DE LA ADMINISTRACION MUNICIPAL EN CARGOS NO ELECTIVOS

MUNICIPIOS	PERSONAL MUNICIPAL		TASA POR 1000 HABITANTES
	TOTAL	CONTRATADOS JORNALIZADOS	
1			
LONGUIWAY	22	18	3
LUAN TORO	15	15	1
MACACHIN	48	24	10
MAURICIO MAYER	11	7	4
METILEO	9	8	1
MIGUEL CANE	19	15	4
MIGUEL RIGLOS	28	24	2
MONTE NEVAS	10	9	1
PARERA	23	21	2
PUELCHES (*)	5	3	2
PUELEN (*)	7	5	2
QUEHUE	10	10	2
QUEMU QUEMU	48	46	2
RANCUL	84	42	37
REALICO	74	66	2
ROLON	16	13	3
SANTA ISABEL	23	19	1
SANTA ROSA	651	552	99
T. M. ANCHORENA	13	9	4
TELEN (*)	28	28	
TOAY (*)	64	64	
TRENEL	44	39	5
URIBURU	21	21	
VERTIZ (*)	14	12	2
VICTORICA	85	59	26
VILLA MIRASOL	11	11	
WINIFREDA	50	40	1
TOTALES	2993	2498	394
			108
			11.1

MUNICIPALIDADES AGENTES EN CARGOS NO ELECTIVOS



MUNICIPIOS DE LA PCIA. DE LA PAMPA PERSONAL - CARGOS NO ELECTIVOS




MUNICIPIOS	RECURSOS			EROGACIONES						
	PROPIOS	%	COPARTICIP. OTROS	%	TOTALES	CORRIENTES	%	DE CAPITAL	%	TOTALES
ABRAIMO	289 076	53.2	253 944	46.8	543 020	507 294	91.0	49 946	9.0	557 240
ALPACHIRI	262 105	32.9	533 908	67.1	796 013	660 413	86.4	104 235	13.6	764 648
ALTA ITALIA	549 239	71.0	224 156	29.0	773 395	204 978	66.3	104 235	33.7	309 213
ANGUIL	188 092	32.7	386 355	67.3	574 446	549 108	95.6	25 338	4.4	574 446
ARATA	185 731	39.1	289 053	60.9	474 784	394 058	84.7	71 297	15.3	465 354
ATALIVA ROCA	168 911	40.7	246 388	59.3	415 299	321 492	85.4	54 835	14.6	376 328
B. LARROUDE	s/d									
BERNASCONI	174 852	32.3	366 593	67.7	541 445	465 994	86.1	75 387	13.9	541 381
CALEUFU	333 161	45.5	399 659	54.5	732 820	679 612	94.2	41 900	5.8	721 512
CARRO QUEMADO	66 758	39.0	104 472	61.0	171 230	379 261	85.6	63 654	14.4	442 915
CATRILO	358 689	45.3	433 672	54.7	792 361	797 897	95.8	34 864	4.2	832 761
CEBALLOS	77 180	28.3	195 783	71.7	272 963	225 200	80.8	53 643	19.2	278 843
CNEL. H. LAGOS	130 528	42.3	177 716	57.7	308 244	269 851	88.2	36 166	11.8	306 017
COL. 25 DE MAYO	s/d									
COL. SANTA TERESA	143 287	40.2	213 218	59.8	356 505	303 323	85.1	53 182	14.9	356 505
COLONIA BARON	586 375	45.7	696 019	54.3	1 282 394	706 908	89.5	82 562	10.5	789 470
CONHELO	128 129	44.1	162 479	55.9	290 608	267 372	95.6	12 254	4.4	279 626
DOBLAS	174 860	32.8	357 896	67.2	532 756	440 646	81.3	101 233	18.7	541 879
EDUARDO CASTEX	2 956 327	61.2	1 873 089	38.8	4 829 416	2 747 373	56.8	2 092 197	43.2	4 839 570
EMBAJAD. MARTINI	201 614	32.0	427 617	68.0	629 231	566 311	88.2	75 653	11.8	641 964
GENERAL ACHA	1 119 135	43.0	1 486 200	57.0	2 605 335	2 534 981	95.6	115 860	4.4	2 650 841
GENERAL CAMPOS	21 080	9.5	201 130	90.5	222 210	323 262	94.4	19 308	5.6	342 570
GENERAL PICO	5 533 509	34.4	10 533 977	65.6	16 067 486	13 119 283	84.6	2 388 516	15.4	15 507 799
GRAL. SAN MARTIN	416 803	51.4	394 614	48.6	811 417	638 824	78.7	173 255	21.3	812 079
GUATRACHE	550 500	34.8	1 029 700	65.2	1 580 200	1 149 900	75.1	380 300	24.9	1 530 200
ING. LUGGI	501 591	37.6	832 913	62.4	1 334 504	1 206 440	85.6	202 915	14.4	1 409 355
INT. ALVEAR	917 654	45.3	1 106 762	54.7	2 024 416	1 989 049	91.7	179 761	8.3	2 168 810
JACINTO ARAUZ	s/d									
LA ADELA	453 460	65.9	234 497	34.1	687 957	569 114	86.2	91 488	13.8	660 602
LA HUMADA	s/d									
LA MARUJA	162 181	36.1	322 435	63.9	504 616	450 514	92.0	39 192	8.0	489 706

CUADRO N° 5 RECURSOS Y EROGACIONES

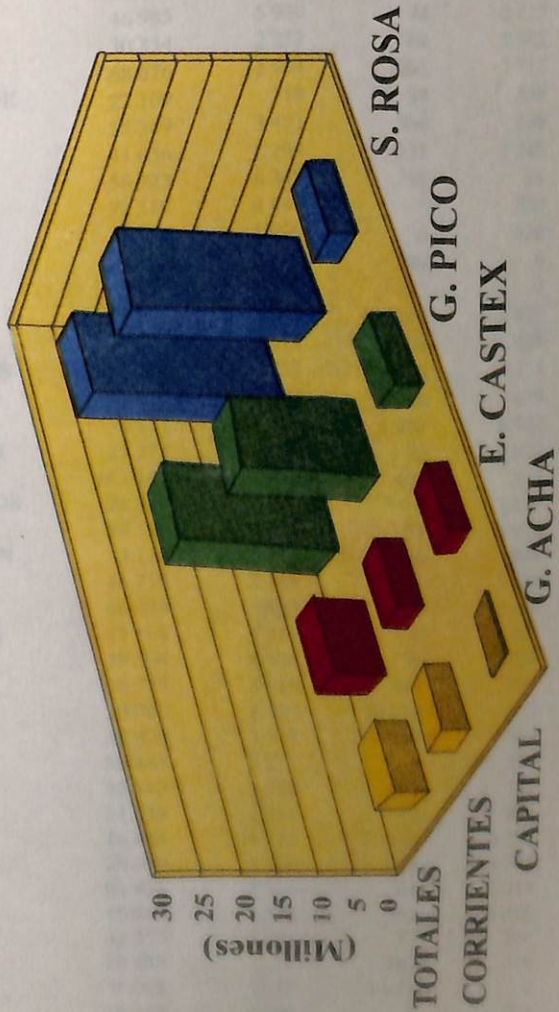
MUNICIPIOS	RECURSOS			EROGACIONES						
	PROPIOS	%	COPARTICIP. OTROS	TOTALES	CORRIENTES	% DE CAPITAL	TOTALES			
LONQUIMAY	174 793	32.0	371 445	68.0	546 238	455 351	78.7	123 310	21.3	578 661
LUAN TORO	95 782	27.0	258 698	73.0	354 480	274 152	71.7	108 313	28.3	382 465
MACACHIN	237 261	28.4	599 493	71.6	836 754	559 462	81.0	131 445	19.0	690 907
MAURICIO MAYER	108 293	38.5	173 072	61.5	281 365	185 774	61.6	115 975	38.4	301 749
METILEO	90 835	28.3	230 526	71.7	321 361	232 866	78.9	62 097	21.1	294 963
MIGUEL CANE	129 911	31.5	282 462	68.5	412 373	324 320	77.1	96 175	22.9	420 495
MIGUEL RIGLOS	183 922	31.7	397 022	68.3	580 944	525 337	85.3	90 599	14.7	615 936
MONTE NUEVAS	79 000	39.5	121 000	60.5	200 000	201 000	83.4	40 000	16.6	241 000
PARRERA	204 711	37.9	334 727	62.1	539 438	515 197	95.0	27 134	5.0	542 331
PUELCHES	s/d									
PUELEN	s/d									
QUEHUE	93 339	41.4	132 053	58.6	225 392	212 006	88.9	26 571	11.1	238 577
QUEMU QUEMU	608 229	45.6	724 679	54.4	1 332 908	1 297 069	97.9	27 353	2.1	1 324 422
RANCUL	277 906	35.4	507 615	64.6	785 521	766 053	97.5	19 468	2.5	785 521
REALICO	679 220	40.5	998 376	59.5	1 677 596	1 570 574	92.5	127 080	7.5	1 697 654
ROLON	104 246	34.3	199 880	65.7	304 126	296 993	95.4	14 250	4.6	311 243
SANTA ISABEL	75 009	14.5	443 925	85.5	518 934	814 138	98.3	814 138	1.7	828 388
SANTA ROSA	16 262 264	57.0	12 282 339	43.0	28 544 603	23 244 728	90.6	2 418 728	9.4	25 663 456
T. M. ANCHORENA	166 186	44.8	205 032	55.2	371 218	325 084	89.6	37 749	10.4	362 833
TELEN	s/d									
TOAY	s/d									
TRENEL	366 159	32.8	749 999	67.2	1 116 158	910 097	90.3	97 866	9.7	1 007 963
URIBURU	123 732	33.2	248 808	66.8	372 540	302 173	86.1	48 783	13.9	350 956
VERTIZ	s/d									
VICTORICA	637 201	31.4	1 395 065	68.6	2 032 266	1 847 976	93.1	135 991	6.9	1 983 967
VILLA MIRASOL	45 923	26.3	128 584	73.7	174 507	281 304	86.8	42 911	13.2	324 215
WINIFREDA	472 389	45.4	567 113	54.6	1 039 502	967 527	95.0	50 698	5.0	1 018 225

MUNICIPALIDADES

RECURSOS PRESUPUESTARIOS - 1995



EJECUCION PRESUPUESTARIA MUNICIPIOS EROGACIONES - 1995



CUADRO 6 : EXISTENCIAS GANADERAS - AL 30/06/95

MUNICIPIOS	GANADO BOVINO	GANADO OVINO	GANADO CAPRINO	GANADO PORCINO	GANADO EQUINO
ABRAMO	59 435	9 371	871	298	1 213
ALPACHIRI	42 581	6 454	0	1 588	529
ALTA ITALIA	31 518	1 131	42	3 011	248
ANGUIL	46 985	5 930	74	2 013	931
ARATA	30 334	2 253	602	3 362	781
ATALIVA ROCA	68 676	11 954	205	1 713	1 110
BERNARDO LARROUDE	22 109	719	58	598	265
BERNASCONI	55 369	3 451	336	116	808
CALEUFU	41 056	2 299	331	1 240	491
CARRO QUEMADO	56 323	6 342	257	15	839
CATRILO	72 317	4 840	5	529	882
CEBALLOS	37 696	1 910	0	428	799
CHACHARRAMENDI	23 395	130	100	0	384
COL. 25 DE MAYO	5 431	102	7 220	9	1 108
COLONIA BARON	61 770	3 798	155	4 991	725
CONHELO	34 293	3 414	1 602	495	547
CNEL. HILARIO LAGOS	22 186	733	0	274	274
DOBLAS	47 911	6 837	40	686	937
EDUARDO CASTEX	58 171	4 489	1 822	6 569	684
EMBAJADOR MARTINI	25 372	1 047	72	2 074	173
GENERAL ACHA	167 142	13 624	486	217	3 030
GENERAL M. J. CAMPOS	21 957	1 769	0	1 090	218
GENERAL PICO	86 598	3 157	37	1 974	1 185
GENERAL SAN MARTIN	33 118	5 507	496	808	589
GUATRACHE	46 759	2 848	15	1 023	802
INGENIERO LUIGGI	66 034	5 945	487	3 456	791
INTENDENTE ALVEAR	73 663	7 135	0	5 072	1 262
JACINTO ARAUZ	39 594	6 836	26	937	509
LA ADELA	96 725	3 010	538	292	1 376
LA HUMADA	9 080	1 739	10 278	0	1 849
LA MARUJA	38 429	3 313	317	508	615
LONQUIMAY	38 845	5 293	0	314	736
LUAN TORO	32 843	1 989	404	131	555
MACACHIN	51 254	6 731	17	891	766
METILEO	16 484	1 728	339	1 197	202
MIGUEL CANE	29 096	1 560	57	1 571	424
MIGUEL RIGLOS	62 431	7 550	64	1 244	770
MONTE NIEVAS	18 690	1 878	362	1 466	205
PARERA	33 157	1 531	77	764	333
PUELCHES	16 887	20	989	20	529
FUELEN	5 093	239	6 673	0	1 284
QUEHUE	38 874	3 490	0	293	462

CUADRO 6 : EXISTENCIAS GANADERAS - AL 30/06/95

MUNICIPIOS	GANADO BOVINO	GANADO OVINO	GANADO CAPRINO	GANADO PORCINO	GANADO EQUINO
QUEMU QUEMU	68 744	6 270	41	699	880
RANCUL	64 111	4 018	401	926	749
REALICO	33 599	2 891	6	1 271	266
ROLON	30 815	1 798	14	400	362
SANTA ISABEL	31 507	784	5 755	38	1 922
SANTA ROSA	44 516	5 508	59	1 969	748
SANTA TERESA	14 255	1 151	0	1 245	75
T. ANCHORENA	41 895	5 848	11	378	610
TELEN	52 014	4 163	211	27	882
TOAY	56 906	8 293	251	355	972
TRENEL	59 479	3 935	386	15 856	576
URIBURU	29 375	3 253	0	515	430
VERTIZ	27 985	2 918	17	460	258
VICTORICA	27 544	1 572	525	32	521
VILLA MIRASOL	19 549	2 802	222	1 028	207
WINIFREDA	64 657	9 372	991	7 348	752
TOTALES	2 532 632	228 672	44 344	85 824	42 430

CUADRO 7: AGRICULTURA - PRODUCCION CAMPAÑA 1994/1995 (En quintales)

MUNICIPIOS	COSECHA FINA		COSECHA GRUESA			
	AVENA	TRIGO	GIRASOL	MAIZ	SORGO	SOJA
ABRAMO	222	4 060	0	0	0	0
ALPACHIRI	7 645	115 051	12 085	0	2 850	0
ALTA ITALIA	8 136	45 480	97 279	4 415	5 298	0
ANGUIL	13 510	117 108	64 819	4 150	4 606	0
ARATA	7 597	99 854	67 436	13 411	4 651	0
ATALIVA ROCA	15 274	66 316	11 591	1 280	4 720	0
BERNARDO LARROUDE	2 406	16 642	74 533	12 191	630	1 026
BERNASCONI	2 080	11 112	0	0	0	0
CALEUFU	4 200	51 018	62 847	22 119	18 897	300
CARRO QUEMADO	0	0	0	0	0	0
CATRILO	3 468	37 871	249 220	90 563	0	0
CEBALLOS	1 605	45 686	201 063	114 463	500	4 278
CHACHARRAMENDI	0	0	0	0	0	0
COL. 25 DE MAYO	0	0	0	0	0	0
COLONIA BARON	8 282	89 964	154 242	53 781	22 636	0
CONHELO	7 508	40 716	32 316	11 585	10 962	0
CNEL. HILARIO LAGOS	1 440	14 557	66 402	26 745	0	560
DOBLAS	4 513	118 764	60 348	9 536	3 044	0
EDUARDO CASTEX	32 673	264 928	143 279	36 470	6 730	0
EMBAJADOR MARTINI	3 953	81 014	58 964	10 852	1 800	0
GENERAL ACHA	0	350	1 400	0	0	0
GENERAL M. J. CAMPOS	5 887	79 634	27 915	0	0	0
GENERAL PICO	3 960	46 326	379 648	319 022	2 889	53 541
GENERAL SAN MARTIN	2 252	45 627	0	0	0	0
GUATRACHE	5 277	111 371	4 618	3 005	0	797
INGENIERO LUGGI	8 890	209 002	186 468	58 526	11 155	17 327
INTENDENTE ALVEAR	5 873	76 858	304 194	172 270	2 250	17 869
JACINTO ARAUZ	1 400	116 476	0	0	0	0
LA ADELA	0	0	0	0	0	0
LA HUMADA	0	0	0	0	0	0
LA MARUJA	3 721	11 756	64 355	10 045	29 250	1 200
LONQUIMAY	3 495	91 749	157 577	22 474	0	0
LUAN TORO	0	8 540	420	500	0	0
MACACHIN	3 874	105 747	149 361	25 366	0	120
MAURICIO MAYER	11 516	78 610	59 251	18 023	3 174	0
METILEO	3 820	9 472	17 437	5 764	2 990	0
MIGUEL CANE	1 550	12 294	78 731	5 020	0	600
MIGUEL RIGLOS	9 509	150 156	141 738	9 280	0	0
MONTE NIEVAS	3 566	40 696	19 732	7 345	290	0
PARERA	8 505	82 980	97 495	24 868	1 860	0

CUADRO 7: AGRICULTURA - PRODUCCION CAMPAÑA 1994/1995 (En quintales)

MUNICIPIOS	COSECHA FINA		COSECHA GRUESA			
	AVENA	TRIGO	GIRASOL	MAIZ	SORGO	SOJA
PUELCHES	0	0	0	0	0	0
PUELEN	0	0	0	0	0	0
QUEHUE	5 296	14 732	330	0	200	0
QUEMU QUEMU	5 940	38 647	166 476	26 965	2 760	0
RANCUL	4 693	64 098	143 861	44 818	5 535	0
REALICO	3 280	66 713	42 094	3 993	180	0
ROLON	3 420	40 182	74 112	12 023	2 520	0
SANTA ISABEL	0	0	0	0	0	0
SANTA ROSA	6 773	69 663	32 550	1 620	975	0
SANTA TERESA	3 935	71 418	5 330	70	0	0
T. ANCHORENA	5 901	70 937	142 872	12 946	0	0
TELEN	0	0	0	0	0	0
TOAY	4 658	9 349	4 220	72	1 000	0
TRENEL	21 515	100 574	65 581	27 239	11 980	200
URIBURU	4 726	63 064	104 641	5 254	1 800	0
VERTIZ	6 630	25 291	102 413	14 129	1 520	0
VICTORICA	0	0	0	0	0	0
VILLA MIRASOL	2 034	73 555	52 169	7 809	6 099	0
WINIFREDA	14 382	175 635	116 818	14 937	6 690	0
TOTALES	300 790	3 381 643	4 100 231	1 264 944	182 441	97 818

MUNICIPIOS	ALIMENT. Y BEBIDAS		PRENDAS Y VESTIR		PRODUCT. MADERA Y MUEBLES		IMPRESAS Y EDITORIALES		INDUSTRIA PLASTICA		MINERALES NO METALICOS		INDUST. METALICAS BASICAS		MAQUINAS Y EQUIPOS		OTRAS	
ABRAMO	0	0	0	0	0	0	0	0	0	0	0	0	0	0	0	0	0	0
ALPACHIRI	9	0	0	5	0	1	1	0	0	0	0	3	0	0	0	4	0	0
ATALIVA ROCA	0	0	0	0	0	0	0	0	0	0	0	0	0	0	0	0	0	0
ALTA ITALIA	2	0	0	1	0	0	0	0	0	0	0	0	0	0	0	0	0	0
ANGUIL	3	1	0	0	0	0	0	0	0	0	0	0	0	0	1	0	0	0
ARATA	2	1	0	0	0	0	0	0	0	0	0	0	0	0	1	0	0	0
BERNASCONI	2	0	0	1	0	0	0	0	0	0	2	0	0	0	1	0	0	1
B. LARROUDE (*)	4	2	0	3	0	0	0	0	0	0	0	0	0	0	0	0	0	0
CATRILO	5	0	0	1	0	0	0	0	0	0	0	0	0	0	0	0	0	0
CARRO QUEMADO	0	0	0	0	0	0	0	0	0	0	0	0	0	0	0	0	0	0
CEBALLOS	5	0	0	0	0	0	0	0	0	0	0	0	0	0	1	0	0	0
CALEUFU	6	0	0	1	0	0	0	0	0	0	0	0	0	0	0	0	0	0
COLONIA BARON	0	0	0	1	0	1	1	0	0	0	0	0	0	0	2	0	0	0
COL. 25 DE MAYO (*)	3	2	0	6	1	1	1	0	0	0	1	0	0	0	0	0	1	1
COL. SANTA TERESA	2	0	0	3	0	0	0	0	0	0	0	0	0	0	1	0	8	0
CONHELO	0	1	0	0	0	0	0	0	0	0	0	0	0	0	0	0	0	0
CNEL. H. LAGOS	0	1	0	0	0	0	0	0	0	0	0	0	0	0	0	0	0	0
DOBLAS	1	1	0	3	0	0	0	0	0	0	0	0	0	0	0	0	0	0
EDUARDO CASTEX	13	2	0	10	2	2	0	0	0	0	0	0	0	5	1	0	0	0
EMBAJAD. MARTINI	1	0	0	2	0	0	0	0	0	0	0	0	0	0	1	0	0	0
GENERAL ACHA	1	1	0	4	2	0	0	0	0	0	0	0	0	0	0	0	0	0
GENERAL CAMPOS	3	0	0	0	0	0	0	0	0	0	0	0	0	0	0	0	0	0
GENERAL PICO	130	90	0	15	0	0	0	0	0	0	0	0	0	0	63	0	0	0
GRAL. SAN MARTIN	1	0	0	0	0	0	0	0	0	0	0	0	0	0	0	0	0	0
GUATRACHE	11	1	0	5	1	1	0	0	0	0	1	0	0	0	0	0	0	0
ING. LUIGGI	4	1	0	2	1	1	0	0	0	0	1	0	0	4	0	0	0	0
INT. ALVEAR	13	1	0	7	3	0	0	0	0	0	0	0	0	0	107	0	0	0
JACINTO ARAUZ (*)	13	2	0	7	0	0	0	0	0	0	0	5	0	0	38	0	0	0
LA ADELA	1	0	0	1	0	0	0	0	0	0	0	0	0	0	20	0	0	0
LA HUMADA	0	1	0	1	0	0	0	0	0	0	0	0	0	0	0	0	0	0
LA MARUJA	0	0	0	1	0	0	0	0	0	0	0	0	0	0	0	0	0	0

(*) Datos de 1996

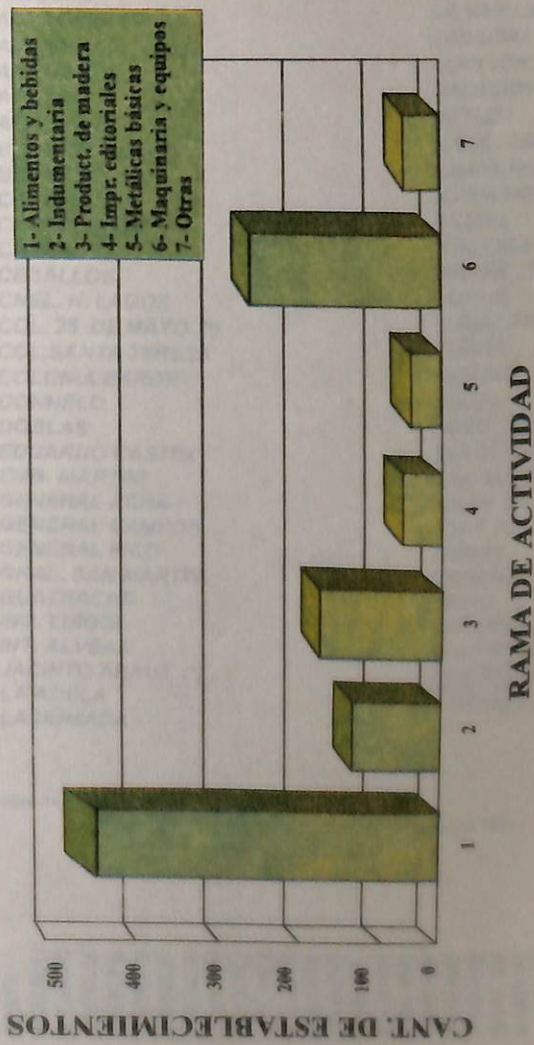
CUADRO N° 8: CANTIDAD DE ESTABLECIMIENTOS INDUSTRIALES POR RAMA DE ACTIVIDAD

MUNICIPIOS	ALIMENT. PRENDAS PRODUCT. IMPRENTAS Y		INDUSTRIA MINERALES NO METALICAS		INDUST. METALICAS BASICAS	MAQUINAS Y EQUIPOS	OTRAS
	BEBIDAS Y VESTIR	CUERO Y MADERA MUEBLES EDITORIALES	INDUSTRIA PLASTICA	METALICOS			
LONQUIMAY	2	0	1	0	0	0	0
LUAN TORO	4	0	0	0	0	0	0
MACACHIN	10	5	4	2	0	3	12
MAURICIO MAYER	0	0	0	0	0	0	0
METILEO	1	0	0	0	0	0	0
MIGUEL CANE	1	0	0	0	0	0	0
MIGUEL RIGLOS	4	0	0	0	0	1	0
MONTE NIEVAS	3	1	0	0	0	0	0
PARERA	7	1	2	0	0	0	0
PUELCHES (*)	0	0	0	0	0	0	0
PUELEN (*)	0	0	0	0	0	0	0
QUEHUE	4	1	0	0	0	0	0
QUEMU QUEMU	1	1	7	4	0	0	3
RANCUL	5	2	2	0	0	0	0
REALICO	11	2	7	2	0	0	1
ROLON	2	0	0	0	0	0	0
SANTA ISABEL	0	0	0	0	0	0	0
SANTA ROSA	140	5	49	24	12	20	22
TELEN (*)	0	0	0	0	0	0	0
TOAY (*)	1	0	0	0	0	0	0
T. M. ANCHORENA	0	0	0	0	0	0	0
TRENEL	6	0	0	0	0	0	0
URIBURU	1	0	0	0	0	0	0
VERTIZ (*)	2	0	0	0	0	0	0
VICTORICA	4	2	5	2	0	0	0
VILLA MIRASOL	1	0	0	0	0	0	0
WINIFREDA	1	0	0	0	0	0	0
TOTALES	446	128	158	46	28	32	259

(*) Datos de 1996

PROVINCIA DE LA PAMPA - MUNICIPIOS

ESTABLECIMIENTOS INDUSTRIALES



CUADRO N° 9 : CANTIDAD DE ESTABLECIMIENTOS ECONOMICOS POR ACTIVIDAD

MUNICIPIOS	INDUSTRIA	COMERCIO POR MENOR	COMERCIO POR MAYOR	BANCARIA Y FINANC.	HOTELES Y PENSIONES	BARES Y RESTAUR.	ESTAC. DE SERVIC.
	0	7	0	0	0	3	1
ABRAMO	0	7	0	1	1	8	3
ALPACHIRI	23	110	27	1	1	3	0
ALTA ITALIA	3	85	2	1	0	4	3
ANGUIL	4	14	3	0	3	5	2
ARATA	4	29	16	0	0	4	1
ATALIVA ROCA	0	11	0	1	1	8	2
B. LARROUDE (*)	10	93	14	2	1	4	2
BERNASCONI	6	20	0	1	1	8	2
CALEUFU	7	70	0	0	0	0	1
CARRO QUEMADO	0	8	0	1	3	9	4
CATRILO	6	47	22	1	0	1	1
CEBALLOS	6	4	0	1	0	2	1
CNEL. H. LAGOS	1	28	4	1	5	6	3
COL. 25 DE MAYO (*)	14	62	0	1	0	4	1
COL. SANTA TERESA	14	14	4	2	2	5	3
COLONIA BARON	4	22	0	0	0	1	1
CONHELO	1	17	0	1	0	1	1
DOBLAS	5	54	0	3	2	10	5
EDUARDO CASTEX	33	164	1	1	1	2	1
EMB. MARTINI	4	5	1	3	8	10	5
GENERAL ACHA	8	226	63	1	1	2	1
GENERAL CAMPOS	3	17	0	8	6	19	6
GENERAL PICO	298	336	195	1	1	3	3
GRAL. SAN MARTIN	2	34	2	2	2	9	3
GUATRACHE	23	192	61	2	3	8	2
ING. LUIGGI	15	53	11	3	3	12	3
INT. ALVEAR	62	213	69	2	0	4	3
JACINTO ARAUZ (*)	47	47	0	1	1	3	2
LA ADELA	2	16	2	0	0	0	1
LA HUMADA	2	0	0	0	0	0	1

CUADRO N° 9: CANTIDAD DE ESTABLECIMIENTOS ECONOMICOS POR ACTIVIDAD

MUNICIPIOS	INDUSTRIA	COMERCIO POR MENOR	COMERCIO POR MAYOR	BANCARIA Y FINANC.	HOTELES Y PENSIONES	BARES Y RESTAUR.	ESTAC. DE SERVIC.
LA MARUJA	1	25	8	1	1	4	3
LONGUIMAY	3	32	16	1	0	5	2
LUAN TORO	4	13	1	0	0	0	1
MACACHIN	38	58	0	2	2	12	3
METILEO	2	12	9	0	0	1	1
MIGUEL CANE	1	12	1	0	0	4	1
MIGUEL RIGLOS	6	39	28	1	1	5	3
MONTE NIEVAS	4	9	5	1	0	2	0
PARERA	10	72	0	1	1	8	2
PUELCHES (*)	0	3	5	0	1	2	0
PUELEN (*)	0	6	0	0	0	1	0
QUEHUE	5	9	0	1	0	0	1
QUEMU QUEMU	16	56	36	2	1	12	3
RANCUL	11	27	0	1	2	5	2
REALICO	24	176	7	2	3	11	5
ROLON	2	20	4	1	0	2	1
SANTA ISABEL	0	19	0	1	3	6	1
SANTA ROSA	277	2464	679	9	20	133	16
T. M. ANCHORENA	0	6	0	0	0	2	1
TELEN (*)	0	20	0	1	0	3	1
TOAY (*)	1	240	2	1	1	9	2
TRENEL	6	66	31	1	2	9	5
URIBURU	3	19	8	0	0	4	2
VERTIZ (*)	2	12	0	0	0	3	1
VICTORICA	16	47	0	2	3	8	2
VILLA MIRASOL	1	12	9	0	0	3	1
WINIFREDA	1	39	9	2	0	1	2
TOTALES	1041	5511	1357	73	87	413	129

MUNICIPIOS	INDUSTRIA	COMERCIO		BANCARIA	HOTELES		BARES	ESTAC. DE SERVIC.
		COMERCIO POR MENOR	COMERCIO POR MAYOR		FINANC.	PENSIONES		
ABRAMO	0	7	0	0	0	0	3	1
ALPACHIRI	4	110	27	1	1	1	8	3
ALTA ITALIA	0	85	2	1	1	1	3	0
ANGUIL	1	14	3	1	0	0	4	3
ARATA	4	29	16	0	3	5	2	2
ATALIVA ROCA	0	11	0	0	0	4	1	1
B. LARROUDE (*)	11	93	14	1	1	8	2	2
BERNASCONI	3	20	0	2	1	4	2	2
CALEFU	6	70	0	1	1	8	2	2
CARRO QUEMADO	0	8	0	0	0	0	1	1
CATRILLO	6	47	22	1	3	9	4	4
CEBALLOS	0	4	0	1	0	1	1	1
CHACHARRAMENDI (*)	1	2	0	0	2	3	2	2
CINEL. H. LAGOS	0	28	4	1	0	2	1	1
COL. 25 DE MAYO (*)	14	62	0	1	5	6	3	3
COL. SANTA TERESA	17	14	4	1	0	4	1	1
COLONIA BARON	1	22	2	2	2	5	3	3
CONHELO	1	17	0	0	0	1	1	1
DOBLAS	2	54	0	1	0	1	1	1
EDUARDO CASTEX	34	164	1	3	2	10	5	5
EMB. MARTINI	0	5	1	1	1	2	1	1
GENERAL ACHA	12	226	63	3	8	10	5	5
GENERAL CAMPOS	0	17	0	1	1	2	1	1
GENERAL PICO	328	336	195	8	6	19	6	6
GRAL. SAN MARTIN	2	34	2	1	1	3	3	3
GUATRACHE	5	192	61	2	2	9	3	3
ING. LURGGI	111	53	11	2	3	8	2	2
INT. ALVEAR	0	213	69	3	3	12	3	3
JACINTO ARAUZ (*)	47	47	0	2	2	4	3	3
LA ADELA	2	16	2	1	1	3	2	2

(*) Datos de 1965

CUADRO N° 9: CANTIDAD DE ESTABLECIMIENTOS ECONOMICOS POR ACTIVIDAD

MUNICIPIOS	INDUSTRIA	COMERCIO		BANCARIA	HOTELES		BARES		ESTAC. DE SERVIC.
		POR MENOR	COMERCIO POR MAYOR		Y FINANC.	Y PENSIONES	Y RESTAUR.	Y	
LA HUMADA	0	0	0	0	0	0	0	0	1
LA MARUJA	1	25	8	1	1	1	1	4	3
LONQUIMAY	3	32	16	1	0	0	5	5	2
LUAN TORO	4	13	1	0	0	0	0	0	1
MACACHIN	9	58	0	2	2	2	12	3	3
METILEO	1	12	9	0	0	0	1	1	1
MIGUEL CANE	1	12	1	0	0	0	4	1	1
MIGUEL RIGLOS	2	39	28	1	1	1	5	3	3
MONTE NIEVAS	0	9	5	1	0	0	2	0	0
PARERA	0	72	0	1	1	1	8	2	2
PUELCHES (*)	0	3	5	0	1	1	2	0	0
PUELEN (*)	0	6	0	0	0	0	1	0	0
QUEHUE	5	9	0	1	0	0	0	0	1
QUEMU QUEMU	16	56	36	2	1	1	12	3	3
RANCUL	11	27	0	1	2	2	5	2	2
REALICO	13	176	7	2	3	3	11	5	5
ROLON	2	20	4	1	0	0	2	1	1
SANTA ISABEL	0	19	0	1	1	3	6	1	1
SANTA ROSA	267	2464	679	9	20	133	16	16	16
T. M. ANCHORENA	0	6	0	0	0	0	2	1	1
TELEN (*)	0	20	0	1	0	0	3	1	1
TOAY (*)	1	240	2	1	1	1	9	2	2
TRENEL	6	66	31	1	2	2	9	5	5
URIBURU	2	19	8	0	0	0	4	2	2
VERTIZ (*)	2	12	0	0	0	0	3	1	1
VICTORICA	12	47	0	2	3	3	8	2	2
VILLA MIRASOL	1	12	9	0	0	0	3	1	1
WINIFREDA	1	39	9	2	2	1	1	2	2
TOTALES	972	5513	1357	73	89	416	137	137	137

(*) Datos de 1993

COMERCIO MAYORISTA Y MINORISTA CANTIDAD DE ESTABLECIMIENTOS

SANTA ROSA



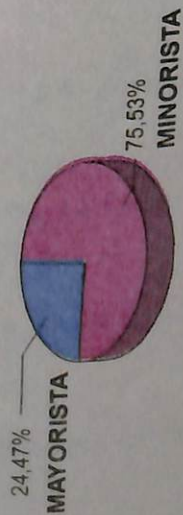
GENERAL PICO



GENERAL ACHA



INT. ALVEAR



MUNICIPIOS	ALIMENT. Y BEBID. Y TABACOS		TEXT. CONF. Y CUERO Y PIELS		ARTIC. DEL HOGAR	OTROS PRODUCTOS	FARMAC. PERF. ART. DE TOCADOR		FERRETER. VIDRIOS MATER. CON		VEHICULOS NUEVOS USADOS		ARTICULOS USADOS		SERVICIOS	
ABRAMO	3		1		0	1		1		1		0		0		1
ALPACHIRI	17		12		2	5		1		4		1		2		66
ALTA ITALIA	23		13		1	0		2		1		0		1		44
ANGUIL	7		0		1	2		2		2		0		1		4
ARATA	11		5		3	5		5		2		0		0		16
ATALIVA ROCA	8		0		0	1		1		1		0		0		0
B. LARROUDE (*)	45		0		2	3		3		4		0		4		32
BERNASCONI	10		3		2	2		1		1		0		0		0
CALEUFU	33		15		6	9		2		3		0		0		0
CARRO QUEMADO	2		0		0	0		1		0		0		1		4
CATRILO	20		10		3	6		2		4		1		1		21
CEBALLOS	4		0		0	1		1		1		0		0		0
CHACHARRAMENDI (*)	2		0		0	0		0		0		0		0		0
CNEL H. LAGOS	5		2		1	1		1		1		0		0		3
COL. 26 DE MAYO (*)	42		2		6	10		2		0		0		0		0
COLSAMTA TERESA	8		0		0	5		1		0		0		0		4
COLONIA BARON	6		5		4	2		2		3		0		0		2
CONHELO	2		1		0	0		1		1		0		0		0
DOBLAS	37		7		2	4		2		2		0		0		4
EDUARDO CASTEX	58		35		15	16		4		2		0		0		4
EMBAJAD. MARTINI	2		1		1	0		1		12		5		3		1
GENERAL ACHA	126		34		8	10		8		0		0		0		1
GENERAL CAMPOS	7		3		3	2		0		10		1		0		63
GENERAL PICO	144		60		25	10		2		2		0		0		0
GRAL. SAN MARTIN	28		7		1	5		31		30		39		5		195
GUATRACHE	57		48		18	28		2		3		0		0		2
ING. LUIGGI	16		6		3	8		3		19		1		0		61
INT. ALVEAR	104		28		22	16		6		9		5		2		9
JACINTO ARAUZ (*)	14		8		4	6		1		3		1		2		64
LA ADELA	7		2		0	0		1		8		0		0		2
LA HUMADA	0		0		0	0		0		0		0		0		0
LA MARUJA	15		5		1	2		1		1		0		0		0
LONGUIMAY	15		6		2	3		2		4		4		0		8
																16

(*) Datos de 1993

CUADRO N° 10: CANTIDAD DE COMERCIOS MINORISTAS POR RAMA DE ACTIVIDAD

MUNICIPIOS	ALIMENT. Y BEBID. Y TABACOS		TEXT. COM. Y CUERO Y PIELS		ARTIC. DEL HOGAR	OTROS PRODUCTOS	FARMAC. PERF. ART. DE TOCADOR	FERRETER. VIDRIOS MATER. CON	VEHICULOS NUEVOS		ARTICULOS USADOS		SERVICIOS
	9	4	7	3					0	0	0	0	
LUAN TORO	9	4	7	3	0	0	0	0	0	0	0	0	1
MACACHIN	25	7	2	0	0	11	3	9	0	0	0	0	0
MAURICIO MAYER	7	0	0	0	0	0	1	2	0	0	0	0	0
METILEO	8	0	0	0	0	0	1	0	0	0	0	0	0
MIGUEL CANE	10	4	6	3	0	0	1	1	0	0	0	0	1
MIGUEL RIGLOS	15	6	3	3	0	6	2	5	2	2	2	2	26
MONTE NUEVAS	6	1	0	0	0	1	1	0	0	0	0	0	5
PARERA	30	15	3	3	0	15	3	6	0	0	0	0	0
PUELCHES (*)	3	0	0	0	0	0	0	0	0	0	0	0	0
PUELEN (*)	3	0	0	0	0	0	1	0	0	0	0	0	0
QUEHUE	5	1	0	0	0	0	1	0	0	0	0	0	2
QUEMU QUEMU	28	5	5	5	0	14	2	6	0	5	0	0	32
RANCUL	20	5	0	0	0	0	2	0	0	0	0	0	0
REALICO	131	16	6	6	0	10	6	7	0	0	0	0	7
ROLON	11	4	0	0	0	2	2	1	0	0	0	0	4
SANTA ISABEL	12	0	1	1	0	3	1	2	0	0	0	0	0
SANTA ROSA	1338	372	100	386	105	0	163	56	0	0	0	0	679
T. M. ANCHORENA	5	1	0	0	0	0	0	0	0	0	0	0	0
TELEN (*)	12	3	0	2	0	2	2	0	0	0	1	1	0
TOAY (*)	57	0	2	0	0	0	2	1	0	0	2	2	176
TRENEL	30	12	4	4	0	10	2	7	2	2	1	1	29
URIBURU	13	2	2	0	0	0	1	1	0	0	0	0	8
VERTIZ (*)	5	2	0	0	0	0	1	0	0	0	0	0	4
VICTORICA	18	10	5	6	2	6	2	5	1	1	1	1	41
VILLA MIRASOL	6	3	0	0	0	0	1	2	2	0	0	0	7
WINIFREDA	17	5	4	7	2	7	2	4	4	4	0	0	9
TOTALES	2702	800	274	637	254	349	126	31	1662				

MUNICIPIOS	GAS		AGUA		ALUMBRADO	RECOLEC.		SISTEMA	ELECTRICIDAD	
	POBLAC. SERV. %	PRESTAD	PRESTADOR	CONEXIONES		PUBLICO	RESIDUOS		CLOACAL	POBLAC. SERV. %
ABRAMO	95	2	2	119	2	1	100	100	2	
ALPACHIRI	70	2	2	793	2	1	0	100	2	
ATALIVA ROCA	80	2	2	250	2	1	100	90	2	
ALTA ITALIA	0	2	2	529	2	1	100	100	2	
ANGUIL	30	2	1	500	2	1	100	100	2	
ARATA	90	2	2	350	2	1	100	95	2	
BERNASCONI	0	2	2	606	2	1	100	90	2	
B. LARROUDE (*)	0	2	1	0	2	1	100	85	2	
CATRILO	30	2	1	918	2	1	100	100	2	
CARRO QUEMADO	0	2	1	116	2	1	100	100	2	
CEBALLOS	30	2	2	98	2	1	100	100	2	
CALEUFU	22	2	1	795	2	1	100	100	2	
COLONIA BARON	0	2	2	1100	2	1	100	100	2	
COL. 25 DE MAYO (*)	80	2	1	1400	2	1	25	100	2	
COL. SANTA TERESA	0	2	1	228	2	1	100	100	2	
CONHELO	50	2	1	205	2	1	100	100	2	
CNEL. H. LAGOS	50	2	1	219	2	1	100	99	2	
DOBLAS	70	2	2	630	2	1	100	100	2	
EDUARDO CASTEX	60	2	2	3500	2	1	100	95	2	
EMBAJAD. MARTINI	90	2	1	420	2	1	100	100	2	
GENERAL ACHA	95	2	2	3505	2	1	100	100	2	
GENERAL CAMPOS	30	2	1	320	2	1	100	100	2	
GENERAL PICO	80	2	3	5000	2	1	20	100	2	
GRAL. SAN MARTIN	50	2	2	821	2	1	100	100	2	
GUATRACHE	75	2	2	1438	2	1	100	100	2	
ING. LUIGGI	0	2	2	1600	2	1	100	95	2	
INT. ALVEAR	28	2	2	1933	2	1	100	100	2	
JACINTO ARAUZ (*)	0	2	2	750	2	1	100	99	2	
LA ADELA	65	2	1	350	2	1	100	95	2	
LA HUMADA	0	2	2	0	1	1	100	100	2	

1. - FSTADO 2.- PRIVADO 3.- MIXTO - (*) Datos de 1983

CUADRO N° 11: EXISTENCIA Y CARACTERISTICA DE LOS SERVICIOS PUBLICOS

MUNICIPIOS	GAS		AGUA		ALUMBRADO PUBLICO		RECOLEC. RESIDUOS		SISTEMA CLOACAL		ELECTRICIDAD	
	POBLAC. SERV. %	PRESTAD	PRESTADOR	CONEXIONES	PRESTADOR	PRESTADOR	PRESTAD	% P. NEGRO	PRESTAD	% P. NEGRO	POBLAC. SERV. %	PREST.
LA MARUJA	20	2	2	1	50	2	1	1	100	100	2	2
LONQUIMAY	85	2	2	1	565	2	1	1	100	100	2	2
LUAN TORO	0	2	2	1	0	2	1	1	80	98	2	2
MACACHIN	90	2	2	2	1507	2	1	1	100	100	2	2
MAURICIO MAYER	40	2	2	1	174	2	1	1	100	100	2	2
METILEO	0	2	2	3	180	2	1	1	100	80	2	2
MIGUEL CANE	0	2	2	1	211	2	1	1	100	100	2	2
MIGUEL RIGLOS	70	2	2	2	744	2	1	1	100	100	2	2
MONTE NIEVAS	40	2	2	1	180	2	1	1	100	100	2	2
PARERA	0	2	2	1	0	2	1	1	100	98	2	2
PUELCHES (*)	0	2	2	1	164	1	1	1	100	100	2	2
PUELEN (*)	0	2	2	1	0	2	1	1	100	50	2	2
QUEHUE	0	2	2	1	145	2	1	1	100	100	2	2
QUEMU QUEMU	50	2	2	3	1335	2	1	1	100	100	2	2
RANCUL	50	2	2	2	723	2	1	1	100	100	2	2
REALICO	30	2	2	3	2238	2	1	1	100	100	3	3
ROLON	60	2	2	2	250	2	1	1	100	90	2	2
SANTA ISABEL	30	2	2	1	300	1	1	1	100	100	2	2
SANTA ROSA	70	2	2	1	16374	2	2	2	42	100	2	2
TELEN (*)	0	2	2	1	300	3	1	1	100	90	2	2
TOAY (*)	37	2	2	1	1050	2	1	1	70	100	2	2
T. M. ANCHORENA	0	2	2	1	91	2	1	1	100	100	2	2
TRENEL	55	2	2	2	1066	2	1	1	90	99	2	2
URIBURU	60	2	2	1	95	2	1	1	100	100	2	2
VERTIZ (*)	0	2	2	1	242	2	1	1	100	80	2	2
VICTORICA	30	2	2	2	1717	2	1	1	100	80	2	2
VILLA MIRASOL	0	2	2	2	200	2	1	1	100	100	2	2
WINIFREDA	20	2	2	2	800	2	1	1	100	100	2	2

MUNICIPIOS	EDUCACION						SALUD				
	INICIAL		PRIMARIA		MEDIA		TERC. Y UNIVERSIT.		HOSPIT. Y SANATORIO		POSTAS SANITARIAS
	OFICIAL	PRIVADA	OFICIAL	PRIVADA	OFICIAL	PRIVADA	OFICIAL	PRIVADA	PUBLICOS	PRIVADOS	
ABRAMO		1							1		1
ALPACHIRI	1				1				1		
ATALIVA ROCA	1				1				1		1
ALTA ITALIA	1					1					1
ANGUIL		1			1						1
ARATA	1				1						
BERNASCONI	1				1				1		1
B. LARROUDE (*)	1				1				1		
CATRILO	2				1						
CARRO QUEMADA	1	2			1				1		1
CEBALLOS	1				1				1		1
CALEFU	1				1						
COLONIA BARON	2				1		1		1		1
COL. 25 DE MAYO	1				2				1		2
COL. SANTA TERE	1				2				1		1
CONHELO	2				2				1		1
CNEL. H. LAGOS	1				1						1
DOBILAS	1				1				1		1
EDUARDO CASTEJ.	4				3		3		1		1
EMBAJAD. MARTI	1				1				1		1
GENERAL ACHA	7				3		1		1		1
GENERAL CAMPO	1				1		1		1		1
GENERAL PICO	21				13		2		1		1
GRAL. SAN MART.	1				2		1		1		6
GUATRACHE	1				1		1		1		1
ING. LUIGGI	1				1		1		1		2
INT. ALVEAR	3				1				1		1
JACINTO ARAUZ	4				1		1		1		1
LA ADELA	1				2				1		1
LA HUMADA	3				3				1		1
LA MARUJA	1				1				1		1

(*) Datos de 1963

CUADRO N° 12: EDUCACION Y SALUD

MUNICIPIOS	EDUCACION						SALUD				
	INICIAL		PRIMARIA		MEDIA		TERC. Y UNIVERSIT.		HOSPIT. Y SANATORIO PUBLICOS	SANATORIOS PRIVADOS	POSTAS SANITARIAS
	OFICIAL	PRIVADA	OFICIAL	PRIVADA	OFICIAL	PRIVADA	OFICIAL	PRIVADA			
LONQUIMAY	1		1		1				1		1
LUAN TORO	1		1		1				1		1
MACACHIN		6		1		1			1	2	1
MAURICIO MAYE	4										1
METILEO			1						1		1
MIGUEL CANE	1				1				1		1
MIGUEL RIGLOS	1								1		1
MONTE NIEVAS	1								1		1
PARERA	1	4				1			1		1
PUELCHES (*)	1										1
PUELLEN (*)			1								1
QUEHUE	1										1
QUEMU QUEMU	1	3				1			1		1
RANCUL	2				1				1		1
REALICO	3				4				1	2	1
ROLON	1				1				1		1
SANTA ISABEL	1				1				1		1
SANTA ROSA	5	12	3		18	3	1	3	1	4	9
TELEN (*)											1
TOAY (*)											1
T. M. ANCHOREN/	3				2				1		1
TRENEL	2					1			1		1
URIBURU	1				1						2
VERTIZ (*)	1										1
VICTORICA	1	2	1		2	1	1		1		1
VILLA MIRASOL	1								1		1
WINFREDA	1					1			1		1
TOTALES	89	19	164	7	69	24	11	5	36	20	50

(*) Datos de 1992

MUNICIPALIDADES

HOSPITALES, SANATORIOS Y POSTAS SANIT.

HOSPITALES Y SANATORIOS



HOSPITALES OFICIALES



MUNICIPIOS	CANTIDAD EMPRESAS URBANAS	CANTIDAD EMPRESAS INTERURB.	CANTIDAD DE TAXIS	TERMINAL DE OMNIBUS	ESTACIONES FERRO-VIARIAS	AERODROMO
ABRAMO	0	0	0	0	1	0
ALPACHIRI	0	3	0	1	1	0
ATALIVA ROCA	0	2	0	1	1	1
ALTA ITALIA	0	2	0	1	1	0
ANGUIL	0	3	1	1	1	1
ARATA	0	1	0	1	0	0
BERNASCONI	0	2	0	0	1	0
B. LARROUDE (*)	0	1	0	1	1	0
CATRILO	0	3	0	1	1	0
CARRO QUEMADO	0	4	2	1	0	0
CEBALLOS	0	0	0	0	0	0
CALEUFU	0	0	0	0	1	0
COLONIA BARON	0	2	2	1	1	1
COL. 25 DE MAYO (*)	0	0	0	1	0	0
COLSANTA TERESA	2	2	1	0	0	0
CONHELO	0	1	0	1	1	0
CNEL. H. LAGOS	0	0	1	0	1	0
DOBLAS	0	1	0	1	1	0
EDUARDO CASTEX	0	0	5	1	1	0
EMBAJAD. MARTINI	0	0	1	1	1	1
GENERAL ACHA	0	0	1	1	1	0
GENERAL CAMPOS	0	1	32	1	0	1
GENERAL PICO	5	1	1	0	1	0
GRAL. SAN MARTIN	0	4	0	1	1	1
GUATRACHE	0	4	3	1	1	0
ING. LUIGGI	0	5	0	1	1	1
INT. ALVEAR	1	5	0	1	1	1
JACINTO ARAUZ (*)	0	0	0	1	1	1
LA ADELA	0	1	15	1	1	1
LA HUMADA	0	2	0	0	0	0

(*) Datos de 1953

CUADRO N° 13: EMPRESAS DE TRANSPORTE AUTOMOTOR URBANO E INTERURBANO
TAXIS E INFRAESTRUCTURA PARA TRANSPORTE

MUNICIPIOS	CANTIDAD EMPRESAS URBANAS	CANTIDAD EMPRESAS INTERURB.	CANTIDAD DE TAXIS	TERMINAL DE OMNIBUS	ESTACIONES FERRO- VIARIAS	AERODROMO
LA MARIJA	0	2	3	0	0	0
LOQUIMAY	0	1	0	0	1	0
LUAN TORO	0	3	0	0	1	1
MACACHIN	0	4	3	1	1	1
MAURICIO MAYER	0	3	0	0	1	0
METILEO	0	1	0	0	1	0
MIGUEL CANE	0	0	0	1	1	0
MIGUEL RIGLOS	0	3	2	1	1	0
MONTE NIEVAS	0	1	0	1	1	0
PARERA	0	0	0	1	0	0
PUELCHES (*)	0	0	0	0	0	1
PUELEN (*)	0	0	0	0	0	0
QUEHUE	0	1	0	0	1	0
QUEMU QUEMU	0	4	3	1	1	1
RANCUL	0	4	2	1	1	0
REALICO	0	7	9	1	1	1
ROLON	0	1	0	0	1	0
SANTA ISABEL	0	4	0	0	0	0
SANTA ROSA	26	5	74	1	1	1
TELEN (*)	0	0	0	1	1	1
TOAY (*)	0	1	0	0	1	0
T. M. ANCHORENA	0	2	0	0	1	0
TRENEL	0	3	0	1	1	0
URIBURU	0	1	0	0	1	0
VERTIZ (*)	0	0	0	0	1	0
VICTORICA	0	3	4	1	1	1
VILLA MIRASOL	0	2	0	0	0	0
WINIFREDA	0	2	0	1	0	0
TOTALES	34	110	164	34	42	18

(*) Datos de 1993

**CUADRO N° 14: VOLUMEN Y COMPOSICION DEL PARQUE AUTOMOTOR
Y MAQUINARIA PESADA**

MUNICIPIOS	AUTOMOTORES	UTILITARIOS	MAQUINAS
	TIPO SEDAN	MENORES Y COLECTIVOS	PESADAS Y CAMIONES
ABRAMO	1	1	5
ALPACHIRI	2	3	8
ATALIVA ROCA	1	1	4
ALTA ITALIA	1	2	7
ANGUIL	1	2	2
ARATA	0	2	5
BERNASCONI	1	4	11
B. LARROUDE (*)	1	3	5
CATRILO	0	0	6
CARRO QUEMADO	2	1	9
CEBALLOS	0	2	2
CALEUFU	1	2	3
COLONIA BARON	0	2	6
COL. 25 DE MAYO (*)	1	2	8
COL.SANTA TERESA	1	4	0
CONHELO	0	1	0
CNEL. H. LAGOS	0	2	0
DOBLAS	0	4	4
EDUARDO CASTEX	0	6	29
EMBAJAD.MARTINI	1	6	6
GENERAL ACHA	2	2	14
GENERAL CAMPOS	2	2	7
GENERAL PICO	4	7	32
GRAL. SAN MARTIN	1	2	7
GUATRACHE	2	3	8
ING. LUIGGI	0	4	14
INT. ALVEAR	1	6	14
JACINTO ARAUZ (*)	4	3	11
LA ADELA	0	4	7
LA HUMADA	0	3	2
LA MARUJA	0	1	5
LONQUIMAY	1	4	6

(*) Datos de 1993

CUADRO N° 14: VOLUMEN Y COMPOSICION DEL PARQUE AUTOMOTOR Y MAQUINARIA PESADA

MUNICIPIOS	AUTOMOTORES	UTILITARIOS	MAQUINAS
	TIPO SEDAN	MENORES Y COLECTIVOS	PESADAS Y CAMIONES
LUAN TORO	1	2	0
MACACHIN	1	1	9
MAURICIO MAYER	1	1	0
METILEO	0	1	4
MIGUEL CANE	1	1	7
MIGUEL RIGLOS	1	2	8
MONTE NIEVAS	0	2	3
PARERA	1	3	6
PUELCHES (*)	0	1	2
PUELEN (*)	0	1	0
QUEHUE	0	2	5
QUEMU QUEMU	1	5	11
RANCUL	2	2	7
REALICO	1	2	12
ROLON	0	0	5
SANTA ISABEL	0	2	3
SANTA ROSA	27	44	63
TELEN (*)	0	3	5
TOAY (*)	0	3	7
T. M. ANCHORENA	0	2	3
TRENEL	4	2	10
URIBURU	0	1	5
VERTIZ (*)	1	1	4
VICTORICA	1	3	12
VILLA MIRASOL	1	2	6
WINIFREDA	1	3	4
TOTALES	76	183	448

(*) Datos de 1993

MUNICIPIOS	CENTRAL TELEFONICO	TELE-DISCADO	CORREOS		ESTAFETA POSTAL	RADIO LOCAL	REPETID. TELEVISION	CANAL ABIERTO O CABLE
			ENCOTESA	PRIVADO				
ABRAMO	X	X			X		X	X
ALPACHIRI	X	X	X	X		X	X	X
ALTA ITALIA		X	X	X			X	X
ANGUIL		X	X	X				X
ARATA	X	X	X	X		X		X
ATALIVA ROCA	X	X		X		X		X
BERNASCONI	X	X	X	X		X	X	X
B. LARROUDE		X	X	X		X	X	X
CATRILO		X	X	X		X	X	X
CALEUFU		X	X	X		X	X	X
CARRO QUEMADO	X	X			X			X
CEBALLOS		X	X	X	X			X
COLOWIA BARON		X	X	X		X		X
COL. 25 DE MAYO		X	X	X		X	X	X
COL. SANTA TERE	X	X			X		X	X
CONHELO	X	X			X		X	X
CNEL. H. LAGOS		X				X		X
DOBLAS		X	X	X		X		X
EDUARDO CASTE	X	X	X	X		X	X	X
EMBAJAD. MARTINI		X	X	X		X	X	X
GENERAL ACHA	X	X	X	X		X	X	X
GENERAL CAMPO	X	X	X	X		X	X	X
GENERAL PICO	X	X	X	X	X	X	X	X
GRAL. SAN MART.	X	X	X	X	X	X	X	X
GUATRACHE		X	X	X		X		X
ING. LUIGGI	X	X	X	X		X	X	X
INT. ALVEAR	X	X	X	X		X	X	X
JACINTO ARAUZ		X	X	X		X		X
LA ADELA		X	X	X	X	X	X	X
LA HUMADA	X	X	X	X	X	X	X	X

CUADRO N° 15: EXISTENCIA DE INFRAESTRUCTURA DE COMUNICACIONES SEGUN MUNICIPIOS

MUNICIPIOS	CENTRAL TELEFONIC	TELE-DISCADO	CORREOS		ESTAFETA POSTAL	RADIO LOCAL	REPETID. TELEVISION	CANAL ABIERTO O CABLE
			ENCOTESA	PRIVADO				
LA MARUJA		X	X	X	X			X
LONGUIMAY		X	X	X	X	X		X
LUAN TORO	X	X			X		X	X
MACACHIN	X	X	X			X		X
MAURICIO MAYER		X			X			X
METILEO		X			X			X
MIGUEL CAME	X	X	X			X		X
MIGUEL RIGLOS	X	X	X			X		X
MONTE NIEVAS		X			X			X
PARERA		X	X			X		X
PUELCHES		X	X		X			X
PUELEN		X	X		X		X	
QUEHUE		X	X		X		X	
QUEMU QUEMU	X	X	X			X	X	X
RANCUL	X	X	X			X		X
REALICO	X	X	X		X			X
ROLON		X	X			X		X
SANTA ISABEL	X	X	X		X		X	X
SANTA ROSA	X	X	X		X			X
TELEN		X	X			X		X
TOAY	X	X	X			X		X
T. M. ANCHORENA	X	X	X		X			X
TRENEL	X	X	X			X		X
URIBURU		X	X			X	X	X
VERTIZ	X	X	X		X		X	X
VICTORICA	X	X	X		X			X
VILLA MIRASOL		X	X		X			X
WINIFREDA		X	X			X		X

CUADRO N° 16: CANTIDAD DE CENTROS RECREATIVOS Y CULTURALES

MUNICIPIOS	CINES Y TEATROS	CLUBS SOC. DE FOMENTO	MUSEOS PUBLICOS	BIBLIOTECAS		BALNEARIOS		AUTODROMOS PRIVADOS
				PUBLICAS	PRIVADAS	PUBLICOS	PRIVADOS	
ABRAMO		1		1				1
ALPACHIRI		2	1		1		1	
ALTA ITALIA		2		1			0	
ANGUIL		2		1				
ARATA		1		1			1	1
ATALIVA ROCA		1		1			1	
BERNASCONI		1	1	1			1	
B. LARROUDE		2		1			1	
CATRILO	1	3		1			1	1
CALEUFU		1	1	1				
CARRO QUEIMADO		1	1	1				
CEBALLOS		1		1				
COLONIA BARON		1		1			1	1
COL. 25 DE MAYO		4		1				
COL. SANTA TERESA		1		1				
CONHELO		1		1				
CNEL H. LAGOS	1	1		1				
DOBLAS		1		1				
EDUARDO CASTEX	1	6		1			3	2
EMBAJAD. MARTINI		3	1	1			1	
GENERAL ACHA		3	1			2	1	1
GENERAL CAMPOS		1		1				
GENERAL PICO	2	4	1	1				
GRAL SAN MARTIN	1	3	1	1		1		1
GUATRACHE	1	3	1	1		2	1	1
ING. LURGGI	1	3	1	1		1	1	
INT. ALVEAR		3		1				
JACINTO ARAUZ	1	3	1	3				
LA ADELA		1		1		1	1	

(*) Datos de 1993

CUADRO N° 16: CANTIDAD DE CENTROS RECREATIVOS Y CULTURALES

MUNICIPIOS	CINES Y TEATROS	CLUBS SOC. DE FOMENTO	MUSEOS PUBLICOS	BIBLIOTECAS		BALNEARIOS		AUTODROMOS PRIVADOS
				PUBLICAS	PRIVADAS	PUBLICOS	PRIVADOS	
LA HUMADA		1					1	
LA MARUJA		2		1				
LONQUIMAY		2			1			
LUAN TORO		1		1			1	
MACACHIN	1	3			2			
MAURICIO MAYER	1	1		1			1	1
METILEO		1					1	
MIGUEL CANE		1		1				
MIGUEL RIGLOS		1		1			1	
MONTE NIEVAS		1		1			1	
PARERA		3	1	1				
PUELCHES		1		1			1	
PUELEN		1		1				
QUEHUE		1		1				
QUEMU QUEMU	1	6	1	1	1		3	
RANCUL		2		1	1		1	
REALICO	2	3	1	1			1	
ROLON		2		1	1		1	1
SANTA ISABEL		1		1				
SANTA ROSA	3	73	2	8	2		1	
TELEN		1	1	1			1	1
TOAY		3		1			1	1
T. M. ANCHORENA		1		1			1	
TRENEL	1	3	1		1		1	1
URIBURU		1		1			1	
VERTIZ		1		1				
VICTORICA		3		1				
VILLA MIRASOL		1		1				
WINIFREDA		1		1				1

***COMISIONES
DE
FOMENTO***

Indice específico

COMISIONES DE FOMENTO		Página
A. VAN. PRAET		119
AGUSTONI		120
A. DEL AGUILA		121
COL. SANTA MARIA		122
CUCHILLO-CO		123
CHACHARRAMENDI		124
DORILA		125
FALUCHO		126
GDOR. DUVAL		127
LA REFORMA		128
LIMAY MAHUIDA		129
LOVENTUE		130
MAISONNAVE		131
PERU		132
PICHI HUINCA		133
QUETREQUEN		134
RELMO		135
RUCANELO		136
SARAH		137
SPELUZZI		138
UNANUE		139
DATOS REFERENTES A COMISIONES DE FOMENTO		
Cuadro n° 1 - Población, superficie clasificado por urbana y rural - densidad urbana		141
Cuadro n° 2 - Población estimada al 31 de diciembre de cada año		142
Cuadro n° 3 - Areas amanzanadas, no amanzanadas y cuadras pavimentadas		143
Cuadro n° 4 - Cantidad de agentes de la adm. municipal en cargos no electivos		144
Cuadro n° 5 - Recursos y erogaciones		145
Cuadro n° 6 - Existencias ganaderas al 30/06/1995		146
Cuadro n° 7 - Agricultura - Producción campaña 1994/1995		147
Cuadro n° 8 - Cantidad de establecimientos industriales por rama de actividad		148
Cuadro n° 9 - Cantidad de establecimientos económicos por actividad		149
Cuadro n° 10 - Cantidad de comercios minoristas por rama de actividad		150
Cuadro n° 11 - Existencia y características de los servicios públicos		151

Indice específico

COMISIONES DE FOMENTO	
-----------------------	--

Página

Cuadro n° 12- Educación y Salud	152
Cuadro n° 13 - Empresas de transporte automotor urbano e interurbano	153
Cuadro n° 14 - Volúmen y composición del parque automotor y maquinaria	154
Cuadro n° 15 - Existencia de infraestructura de comunicaciones según municipios	155
Cuadro n° 16 - Cantidad de Centros recreativos y culturales	156

***CARACTERISTICAS
DE LAS
COMISIONES DE
FOMENTO***

DEPARTAMENTO REALICO

Rutas de acceso al Municipio: Nacional n° 188

Sup. total del Ejido: (1) 17.966 ha. (179,66 km²)

Fecha de fundación: 04-10-1903

Fundador: Francisco Aiassa

Origen del Nombre: En honor a uno de los impulsores del ferrocarril al oeste

CARACTERISTICAS JURIDICO - INSTITUCIONALES

1. Normas que rigen la organización y el funcionamiento del Municipio:

a- Su propia Carta Municipal Autónoma no si

b- La Ley Orgánica de Municipios de la Provincia no si Ley n° 971

c- El Estatuto Orgánico local, encuadrado en la Ley Orgánica Municipal no si

2. Existencia de Normas Municipales que regulen o establezcan:

a- El uso y la ocupación del suelo no si

b- Zonas de Reserva no si

c- El control de la contaminación ambiental (Ruidos molestos, efluentes líquidos, contaminación del suelo y del aire) no si

3. Organización Administrativa:

a- Tiene organigrama aprobado no si

b- Existen oficinas con funciones estadísticas no si

DEPARTAMENTO MARACO

Rutas de acceso al Municipio: Provincial. n° 10

Sup. total del Ejido: (1) 40.000 ha. (400 km²) Red caminera: 19 km²

Fecha de fundación: 19-05-1919

Fundador: Bernardino Agustoni

Origen del Nombre: En honor a su Fundador

CARACTERISTICAS JURIDICO - INSTITUCIONALES**1. Normas que rigen la organización y el funcionamiento del Municipio:**a- Su propia Carta Municipal Autónoma no si b- La Ley Orgánica de Municipios de la Provincia no si Ley 1597c- El Estatuto Orgánico local, encuadrado en la Ley Orgánica Municipal no si **2. Existencia de Normas Municipales que regulen o establezcan:**a- El uso y la ocupación del suelo no si b- Zonas de Reserva no si c- El control de la contaminación ambiental (Ruidos molestos, efluentes líquidos, contaminación del suelo y del aire) no si **3. Organización Administrativa:**a- Tiene organigrama aprobado no si b- Existen oficinas con funciones estadísticas no si

ALGARROBO DEL AGUILA

DEPARTAMENTO CHICALCO

Rutas de acceso al Municipio: Pcial. n° 10 - Nac. n° 151

Sup. total del Ejido: (1) 444.820 ha. (4.448,20 Km²) Red caminera:

Fecha de fundación: 05-02-1899

Fundador: desconocido

Origen del Nombre:

CARACTERISTICAS JURIDICO - INSTITUCIONALES

1. Normas que rigen la organización y el funcionamiento del Municipio:

- a- Su propia Carta Municipal Autónoma no si
- b- La Ley Orgánica de Municipios de la Provincia no si Ley 1597
- c- El Estatuto Orgánico local, encuadrado en la Ley Orgánica Municipal no si

2. Existencia de Normas Municipales que regulen o establezcan:

- a- El uso y la ocupación del suelo no si
- b- Zonas de Reserva no si
- c- El control de la contaminación ambiental (Ruidos molestos, efluentes líquidos, contaminación del suelo y del aire) no si

3. Organización Administrativa:

- a- Tiene organigrama aprobado no si
- b- Existen oficinas con funciones estadísticas no si

COLONIA SANTA MARIA

DEPARTAMENTO UTRACAN

Rutas de acceso al Municipio: Pcial. n° 20 - Nac. n° 35

Sup. total del Ejiño: (1) 60.000 ha. (600 Km²) Red caminera: 23 km²

Fecha de fundación: 08-09-1908 Fundador: Padre Teodoro Kramer y otros

Origen del Nombre: En devoción a la virgen

CARACTERISTICAS JURIDICO - INSTITUCIONALES

1. Normas que rigen la organización y el funcionamiento del Municipio:

- a- Su propia Carta Municipal Autónoma no si
- b- La Ley Orgánica de Municipios de la Provincia no si Ley n° 1597
- c- El Estatuto Orgánico local, encuadrado en la Ley Orgánica Municipal no si

2. Existencia de Normas Municipales que regulen o establezcan:

- a- El uso y la ocupación del suelo no si
- b- Zonas de Reserva no si
- c- El control de la contaminación ambiental (Ruidos molestos, efluentes líquidos, contaminación del suelo y del aire) no si

3. Organización Administrativa:

- a- Tiene organigrama aprobado no si año 1992
- b- Existen oficinas con funciones estadísticas no si

DEPARTAMENTO LIHUEL CALEL

Rutas de acceso al Municipio: Pcial. n° 30 y n° 11

Sup. total del Ejido: (1) 250.000 ha. (2.500 Km²)

Fecha de fundación: 1904

Fundador: desconocido

Origen del Nombre: Cuchillo - agua

CARACTERISTICAS JURIDICO - INSTITUCIONALES

1. Normas que rigen la organización y el funcionamiento del Municipio:

a- Su propia Carta Municipal Autónoma no si

b- La Ley Orgánica de Municipios de la Provincia no si Ley n° 1597

c- El Estatuto Orgánico local, encuadrado en la Ley Orgánica Municipal no si

2. Existencia de Normas Municipales que regulen o establezcan:

a- El uso y la ocupación del suelo no si

b- Zonas de Reserva no si

c- El control de la contaminación ambiental (Ruidos molestos, efluentes líquidos, contaminación del suelo y del aire) no si

3. Organización Administrativa:

a- Tiene organigrama aprobado no si año 1992

b- Existen oficinas con funciones estadísticas no si

DEPARTAMENTO UTRACAN

Rutas de acceso al Municipio: Pcial. n° 21 - Nac. n° 143

Sup. total del Ejido: (1) 310.000 ha. (3.100 Km²)

Fecha de fundación: 20-06-1901

Fundador: Fernando Seijó

Origen del Nombre:

CARACTERISTICAS JURIDICO - INSTITUCIONALES

1. Normas que rigen la organización y el funcionamiento del Municipio:

- a- Su propia Carta Municipal Autónoma no si
- b- La Ley Orgánica de Municipios de la Provincia no si Ley n° 1597
- c- El Estatuto Orgánico local, encuadrado en la Ley Orgánica Municipal no si

2. Existencia de Normas Municipales que regulen o establezcan:

- a- El uso y la ocupación del suelo no si
- b- Zonas de Reserva no si
- c- El control de la contaminación ambiental (Ruidos molestos, efluentes líquidos, contaminación del suelo y del aire) no si

3. Organización Administrativa:

- a- Tiene organigrama aprobado no si
- b- Existen oficinas con funciones estadísticas no si

DEPARTAMENTO MARACO

Rutas de acceso al Municipio: Pcial. n° 101 -

Sup. total del Ejido: (1) 37.500 ha. (375 Km²) Red caminera: 40 km²

Fecha de fundación: 30-03-1907 Fundador: Pedro B. Graciarena

Origen del Nombre: Esposa de José Leandro Parera

CARACTERISTICAS JURIDICO - INSTITUCIONALES**1. Normas que rigen la organización y el funcionamiento del Municipio:**

- a- Su propia Carta Municipal Autónoma no si
- b- La Ley Orgánica de Municipios de la Provincia no si Ley n° 1597
- c- El Estatuto Orgánico local, encuadrado en la Ley Orgánica Municipal no si

2. Existencia de Normas Municipales que regulen o establezcan:

- a- El uso y la ocupación del suelo no si
- b- Zonas de Reserva no si
- c- El control de la contaminación ambiental (Ruidos molestos, efluentes líquidos, contaminación del suelo y del aire) no si

3. Organización Administrativa:

- a- Tiene organigrama aprobado no si
- b- Existen oficinas con funciones estadísticas no si

DEPARTAMENTO REALICO

Rutas de acceso al Municipio: - Provincial n° 101

Sup. total del Ejido: (1) 27.500 ha. (275 Km²)

Fecha de fundación: 18-10-1908

Fundador: Suc. de Ricardo Lavalle

Origen del Nombre: En honor al soldado Falucho

CARACTERISTICAS JURIDICO - INSTITUCIONALES

1. Normas que rigen la organización y el funcionamiento del Municipio:

- a- Su propia Carta Municipal Autónoma no si
- b- La Ley Orgánica de Municipios de la
Provincia no si Ley n° 1597
- c- El Estatuto Orgánico local, encuadrado
en la Ley Orgánica Municipal no si

2. Existencia de Normas Municipales que regulen o establezcan:

- a- El uso y la ocupación del suelo no si
- b- Zonas de Reserva no si
- c- El control de la contaminación ambiental
(Ruidos molestos, efluentes líquidos, conta-
minación del suelo y del aire) no si

3. Organización Administrativa:

- a- Tiene organigrama aprobado no si Año 1992
- b- Existen oficinas con funciones
estadísticas no si

GOBERNADOR DUVAL

DEPARTAMENTO CURACO

Rutas de acceso al Municipio: - Nac. n° 152

Sup. total del Ejido: (1) 679.000 ha. (6.790 Km²)

Fecha de fundación: sin da

Fundador: desconocido

Origen del Nombre: Al gobernador Duval

CARACTERISTICAS JURIDICO - INSTITUCIONALES

1. Normas que rigen la organización y el funcionamiento del Municipio:

a- Su propia Carta Municipal Autónoma no si

b- La Ley Orgánica de Municipios de la Provincia no si Ley n° 1597

c- El Estatuto Orgánico local, encuadrado en la Ley Orgánica Municipal no si

2. Existencia de Normas Municipales que regulen o establezcan:

a- El uso y la ocupación del suelo no si

b- Zonas de Reserva no si

c- El control de la contaminación ambiental (Ruidos molestos, efluentes líquidos, contaminación del suelo y del aire) no si

3. Organización Administrativa:

a- Tiene organigrama aprobado no si

b- Existen oficinas con funciones estadísticas no si

DEPARTAMENTO LIMAYMAHUIDA

Rutas de acceso al Municipio: Pcial. n° 20 -

Sup. total del Ejido: (1) 260.000 ha. (2.600 Km²)

Fecha de fundación: 1902

Fundador: desconocido

Origen del Nombre:

CARACTERISTICAS JURIDICO - INSTITUCIONALES

1. Normas que rigen la organización y el funcionamiento del Municipio:

- a- Su propia Carta Municipal Autónoma no si
- b- La Ley Orgánica de Municipios de la Provincia no si Ley n° 1597
- c- El Estatuto Orgánico local, encuadrado en la Ley Orgánica Municipal no si

2. Existencia de Normas Municipales que regulen o establezcan:

- a- El uso y la ocupación del suelo no si
- b- Zonas de Reserva no si
- c- El control de la contaminación ambiental (Ruidos molestos, efluentes líquidos, contaminación del suelo y del aire) no si

3. Organización Administrativa:

- a- Tiene organigrama aprobado no si
- b- Existen oficinas con funciones estadísticas no si

DEPARTAMENTO LIMAY MAHUIDA

Rutas de acceso al Municipio: - Nac. n° 143

Sup. total del Ejido: (1) 640.000 ha. (6.400 Km²)

Fecha de fundación: desconocido

Fundador: desconocido

Origen del Nombre: Sierra limpia - Sierra Laja

CARACTERISTICAS JURIDICO - INSTITUCIONALES

1. Normas que rigen la organización y el funcionamiento del Municipio:

a- Su propia Carta Municipal Autónoma no si

b- La Ley Orgánica de Municipios de la Provincia no si Ley n° 1597

c- El Estatuto Orgánico local, encuadrado en la Ley Orgánica Municipal no si

2. Existencia de Normas Municipales que regulen o establezcan:

a- El uso y la ocupación del suelo no si

b- Zonas de Reserva no si

c- El control de la contaminación ambiental (Ruidos molestos, efluentes líquidos, contaminación del suelo y del aire) no si

3. Organización Administrativa:

a- Tiene organigrama aprobado no si

b- Existen oficinas con funciones estadísticas no si

DEPARTAMENTO LOVENTUE

Rutas de acceso al Municipio: Pcial. n° 10 - (Ex nac. n° 143)

Sup. total del Ejido: (1) 56.200 ha. (562 Km²) Red caminera: 29.9 km²

Fecha de fundación: 24-04-1904

Fundador: Miguel Farías

Origen del Nombre: Araucano - Tierra que vuela o tierra quemada

CARACTERISTICAS JURIDICO - INSTITUCIONALES

1. Normas que rigen la organización y el funcionamiento del Municipio:

a- Su propia Carta Municipal Autónoma no si Ord. 02/95

b- La Ley Orgánica de Municipios de la Provincia no si Ley n° 1597

c- El Estatuto Orgánico local, encuadrado en la Ley Orgánica Municipal no si 01/93

2. Existencia de Normas Municipales que regulen o establezcan:

a- El uso y la ocupación del suelo no si Ord. Mun.

b- Zonas de Reserva no si

c- El control de la contaminación ambiental (Ruidos molestos, efluentes líquidos, contaminación del suelo y del aire) no si Ord. Mun.

3. Organización Administrativa:

a- Tiene organigrama aprobado no si Año 1995

b- Existen oficinas con funciones estadísticas no si

DEPARTAMENTO REALICO

Rutas de acceso al Municipio: - Nac. n° 188

Sup. total del Ejido: (1) 7.368 ha. (73,68 Km²) red caminera:

Fecha de fundación: 09-07-1906

Fundador: Damián Maisonnave

Origen del Nombre: en honor a su fundador

CARACTERISTICAS JURIDICO - INSTITUCIONALES

1. Normas que rigen la organización y el funcionamiento del Municipio:

a- Su propia Carta Municipal Autónoma no si

b- La Ley Orgánica de Municipios de la Provincia no si Ley n° 1597

c- El Estatuto Orgánico local, encuadrado en la Ley Orgánica Municipal no si

2. Existencia de Normas Municipales que regulen o establezcan:

a- El uso y la ocupación del suelo no si

b- Zonas de Reserva no si

c- El control de la contaminación ambiental (Ruidos molestos, efluentes líquidos, contaminación del suelo y del aire) no si

3. Organización Administrativa:

a- Tiene organigrama aprobado no si 1995

b- Existen oficinas con funciones estadísticas no si

DEPARTAMENTO GUATRACHE

Rutas de acceso al Municipio: Pcial. n° 24 - Nac. n° 35

Sup. total del Ejido: (1) 40.000 ha. (400 Km²) Red caminera: 35 km²

Fecha de fundación: 24-06-1886 Fundador: desconocido

Origen del Nombre: En referencia al país homónimo

CARACTERISTICAS JURIDICO - INSTITUCIONALES**1. Normas que rigen la organización y el funcionamiento del Municipio:**

- a- Su propia Carta Municipal Autónoma no si
- b- La Ley Orgánica de Municipios de la Provincia no si Ley n° 1597
- c- El Estatuto Orgánico local, encuadrado en la Ley Orgánica Municipal no si

2. Existencia de Normas Municipales que regulen o establezcan:

- a- El uso y la ocupación del suelo no si
- b- Zonas de Reserva no si
- c- El control de la contaminación ambiental (Ruidos molestos, efluentes líquidos, contaminación del suelo y del aire) no si

3. Organización Administrativa:

- a- Tiene organigrama aprobado no si
- b- Existen oficinas con funciones estadísticas no si

DEPARTAMENTO RANCUL

Rutas de acceso al Municipio: Pcial. n° 4

Sup. total del Ejido: (1) 52.500 ha. (525 Km²) Red caminera:

Fecha de fundación: 12-03-1924

Fundador:

Origen del Nombre: Blanco Chico o cristiano chico

CARACTERISTICAS JURIDICO - INSTITUCIONALES

1. Normas que rigen la organización y el funcionamiento del Municipio:

- a- Su propia Carta Municipal Autónoma no si
- b- La Ley Orgánica de Municipios de la
Provincia no si Ley n° 1597
- c- El Estatuto Orgánico local, encuadrado
en la Ley Orgánica Municipal no si

2. Existencia de Normas Municipales que regulen o establezcan:

- a- El uso y la ocupación del suelo no si
- b- Zonas de Reserva no si
- c- El control de la contaminación ambiental
(Ruidos molestos, efluentes líquidos, conta-
minación del suelo y del aire) no si

3. Organización Administrativa:

- a- Tiene organigrama aprobado no si
- b- Existen oficinas con funciones
estadísticas no si

DEPARTAMENTO RANCUL

Rutas de acceso al Municipio: - Nac. n° 188

Sup. total del Ejido: (1); 10.000 ha. (100 Km²)

Fecha de fundación: 15-10-1904

Fundador: Salvador Busso

Origen del Nombre: Indígena - bajada u hondonada

CARACTERISTICAS JURIDICO - INSTITUCIONALES**1. Normas que rigen la organización y el funcionamiento del Municipio:**a- Su propia Carta Municipal Autónoma no si b- La Ley Orgánica de Municipios de la Provincia no si Ley n° 1597c- El Estatuto Orgánico local, encuadrado en la Ley Orgánica Municipal no si **2. Existencia de Normas Municipales que regulen o establezcan:**a- El uso y la ocupación del suelo no si b- Zonas de Reserva no si c- El control de la contaminación ambiental (Ruidos molestos, efluentes líquidos, contaminación del suelo y del aire) no si **3. Organización Administrativa:**a- Tiene organigrama aprobado no si Año 1995b- Existen oficinas con funciones estadísticas no si

DEPARTAMENTO QUEMU QUEMU

Rutas de acceso al Municipio: Provincial n° 1

Sup. total del Ejido: (1) 10.000 ha. (100 Km²) Red caminera: 12 km²

Fecha de fundación: 19-05-1908

Fundador: Barón de Marchi

Origen del Nombre: Vocablo indígena significa arco iris

CARACTERISTICAS JURIDICO - INSTITUCIONALES**1.** Normas que rigen la organización y el funcionamiento del Municipio:a- Su propia Carta Municipal Autónoma no si b- La Ley Orgánica de Municipios de la Provincia no si Ley n° 1597c- El Estatuto Orgánico local, encuadrado en la Ley Orgánica Municipal no si **2.** Existencia de Normas Municipales que regulen o establezcan:a- El uso y la ocupación del suelo no si b- Zonas de Reserva no si c- El control de la contaminación ambiental (Ruidos molestos, efluentes líquidos, contaminación del suelo y del aire) no si **3.** Organización Administrativa:a- Tiene organigrama aprobado no si b- Existen oficinas con funciones estadísticas no si

DEPARTAMENTO CONHELO

Rutas de acceso al Municipio: - Nac. n° 102 y 10

Sup. total del Ejido: (1) 105.000 ha. (1050 Km²)

Red caminera:

Fecha de fundación: 23-12-1908

Fundador: Pedro Lacau

Origen del Nombre: Indígena - Lugar de casas

CARACTERISTICAS JURIDICO - INSTITUCIONALES

1. Normas que rigen la organización y el funcionamiento del Municipio:

a- Su propia Carta Municipal Autónoma no si

b- La Ley Orgánica de Municipios de la Provincia no si Ley n° 1597

c- El Estatuto Orgánico local, encuadrado en la Ley Orgánica Municipal no si

2. Existencia de Normas Municipales que regulen o establezcan:

a- El uso y la ocupación del suelo no si

b- Zonas de Reserva no si

c- El control de la contaminación ambiental (Ruidos molestos, efluentes líquidos, contaminación del suelo y del aire) no si

3. Organización Administrativa:

a- Tiene organigrama aprobado no si

b- Existen oficinas con funciones estadísticas no si

DEPARTAMENTO CHAPALEUFU

Rutas de acceso al Municipio: - Nac. n° 188

Sup. total del Ejido: (1) 22.500 ha. (225 Km²) Red caminera: 22 km²

Fecha de fundación: 06-03-1911 Fundador: Sarah W. de Santamarina

Origen del Nombre: En honor a su fundadora

CARACTERISTICAS JURIDICO - INSTITUCIONALES

1. Normas que rigen la organización y el funcionamiento del Municipio:

a- Su propia Carta Municipal Autónoma no si b- La Ley Orgánica de Municipios de la Provincia no si Ley n° 1597c- El Estatuto Orgánico local, encuadrado en la Ley Orgánica Municipal no si

2. Existencia de Normas Municipales que regulen o establezcan:

a- El uso y la ocupación del suelo no si b- Zonas de Reserva no si c- El control de la contaminación ambiental (Ruidos molestos, efluentes líquidos, contaminación del suelo y del aire) no si

3. Organización Administrativa:

a- Tiene organigrama aprobado no si sin datob- Existen oficinas con funciones estadísticas no si

DEPARTAMENTO MARACO

Rutas de acceso al Municipio: - Provincial n° 101

Sup. total del Ejido: (1) 27.500 ha. (275 Km²)

Fecha de fundación: 11-11-1907

Fundador: desconocido

Origen del Nombre: En homenaje al sabio italiana de ese nombre

CARACTERISTICAS JURIDICO - INSTITUCIONALES

1. Normas que rigen la organización y el funcionamiento del Municipio:

a- Su propia Carta Municipal Autónoma no sí

b- La Ley Orgánica de Municipios de la Provincia no sí Ley n° 1597

c- El Estatuto Orgánico local, encuadrado en la Ley Orgánica Municipal no sí

2. Existencia de Normas Municipales que regulen o establezcan:

a- El uso y la ocupación del suelo no sí

b- Zonas de Reserva no sí

c- El control de la contaminación ambiental (Ruidos molestos, efluentes líquidos, contaminación del suelo y del aire) no sí

Pág. 113

3. Organización Administrativa:

a- Tiene organigrama aprobado no sí

b- Existen oficinas con funciones estadísticas no sí

DEPARTAMENTO UTRACAN

Rutas de acceso al Municipio: - Nac. n° 35 y Pcial. n° 9

Sup. total del Ejido: (1) 110.000 ha. (1.100 Km²) Red caminera: 19.0 km²

Fecha de fundación: 10-12-1910 Fundador: Segundo Hansen

Origen del Nombre: Científico y político

CARACTERISTICAS JURIDICO - INSTITUCIONALES**1. Normas que rigen la organización y el funcionamiento del Municipio:**a- Su propia Carta Municipal Autónoma no sí b- La Ley Orgánica de Municipios de la Provincia no sí Ley n° 1597c- El Estatuto Orgánico local, encuadrado en la Ley Orgánica Municipal no sí **2. Existencia de Normas Municipales que regulen o establezcan:**a- El uso y la ocupación del suelo no sí b- Zonas de Reserva no sí c- El control de la contaminación ambiental (Ruidos molestos, efluentes líquidos, contaminación del suelo y del aire) no sí **3. Organización Administrativa:**a- Tiene organigrama aprobado no sí b- Existen oficinas con funciones estadísticas no sí

***DATOS
REFERENTES A
COMISIONES DE
FOMENTO***

COMISIONES DE FOMENTO	POBLACION (1)		ESTIMADA 31/12/95	SUPERFICIE (km ²)(2)		DENSID. URBANA	
	TOTAL	URBANA		RURAL	URBANA		RURAL
				TOTAL	URBANA	RURAL	
A. VAN. PRAET	358	244	114	1 796.6	6.0	1 790.6	40.7
AGUSTONI	434	221	213	4 000.0	2.3	3 997.7	96.1
A. DEL AGUILA	479	258	221	44 482.0	1.4	44 480.6	184.3
COL. SANTA MARIA	478	298	180	6 000.0	21.3	5 978.7	14.0
CUCHILLO-CO	260	153	107	25 000.0	3.4	24 996.6	45.0
CHACHARRAMENDI	270	173	97	31 000.0	1.7	30 998.3	101.8
DORILA	550	280	270	3 750.0	2.1	3 747.9	133.3
FALUCHO	241	140	101	2 750.0	10.3	2 739.7	13.6
GDOR. DUVAL	386	193	203	67 920.0	2.0	67 918.0	96.5
LA REFORMA	194	115	79	26 000.0	1.8	25 998.2	63.9
LIMAY MAHUIDA	314	46	268	64 000.0	4.1	63 995.9	11.2
LOVENTUE	182	64	118	5 620.0	4.7	5 615.3	13.6
MAISONNAVE	361	282	69	736.8	30.0	706.8	9.7
PERU	161	27	134	4 000.0	3.2	3 996.8	8.4
PICHI HUINCA	435	243	192	5 250.0	3.8	5 246.2	63.9
QUETREQUEN	346	282	64	1 000.0	7.6	992.4	37.1
RELMO	97	43	54	1 000.0	6.6	993.4	6.5
RUCANELO	450	283	167	10 500.0	6.1	10 493.9	46.4
SARAH	215	120	95	2 250.0	11.6	2 238.4	10.3
SPELUZZI	386	188	198	2 750.0	43.6	2 706.4	4.3
UNANUE	246	99	147	11 000.0	5.7	10 994.3	17.4
TOTALES	6 853	3 762	3 091	320 805	179	320 626	21.0

(2) DCION. GENERAL DE CATASTRO PROVINCIAL

(1) CENSO DE POBLACION 1991

(*) Datos de 1993

CUADRO N° 2: POBLACION ESTIMADA AL 31 DE DICIEMBRE DE CADA AÑO POR CRECIMIENTO VEGETATIVO

COMISIONES DE FOMENTO	CENSO 1981	POBLACION ESTIMADA									
		31/12/81	Var. %	31/12/82	Var. %	31/12/83	Var. %	31/12/84	Var. %	31/12/85	Var. %
A. VAN. PRAET	358	358	0.0	364	16.8	371	19.2	375	10.8	379	10.7
AGUSTONI	434	432	-4.6	455	53.2	460	11.0	482	4.3	471	19.5
ALGARROBO DEL AGUIL	479	480	2.1	487	14.6	487	0.0	489	4.1	489	0.0
COL. SANTA MARIA	478	480	4.2	479	-2.1	479	0.0	480	2.1	482	4.2
CUCHILLO-CO	260	261	3.8	264	11.5	264	0.0	265	3.8	265	0.0
CHACHARRAMENDI	270	272	7.4	277	18.4	277	0.0	280	10.8	282	7.1
DORILA	550	429	-220.0	435	14.0	441	13.8	445	9.1	445	0.0
FALUCHO	241	247	24.9	249	8.1	253	16.1	254	4.0	256	7.9
GDOR. DUVAL	398	398	0.0	395	-2.5	396	2.5	396	0.0	396	0.0
LA REFORMA	194	273	407.2	280	25.6	287	25.0	287	0.0	281	13.9
LIMAY MAHUIDA	314	315	3.2	318	9.5	318	0.0	319	3.1	319	0.0
LOVENTUJE	182	182	0.0	184	11.0	184	0.0	184	0.0	185	5.4
MAISONNAVE	361	367	16.6	367	0.0	370	8.2	375	13.5	377	5.3
PERU	161	162	6.2	163	6.2	163	0.0	163	0.0	163	0.0
PICHI HUINCA	435	440	11.5	442	4.5	445	6.8	445	13.5	453	4.4
QUETREQUEN	346	348	5.8	353	14.4	357	11.3	357	0.0	361	11.2
RELMO	97	97	0.0	98	10.3	100	20.4	100	0.0	103	30.0
RUCANELO	450	451	2.2	454	6.7	454	0.0	460	13.2	465	10.9
SARAH	215	215	0.0	213	-9.3	215	9.4	215	0.0	215	0.0
SPELUZZI	386	386	0.0	390	10.4	394	10.3	398	10.2	398	0.0
UNANUE	246	246	0.0	246	0.0	246	0.0	246	0.0	247	4.1
TOTALES	6 853	6 837	-2.3	6 913	11.1	6 961	6.9	7 001	5.7	7 042	5.9

CUADRO N° 3: AREAS AMANZANADAS, NO AMANZANADAS Y CUADRAS PAVIMENTADAS

COMISIONES DE FOMENTO	EN ZONA URBANA			CUADRAS PAVIMENTADAS
	AMANZANADAS	NO AMANZANADAS	TOTAL	
VAN. PRAET	20	0	20	0
GUSTONI	20	0	20	0
G. DEL AGUILA	10	5	15	0
OL. SANTA MARIA	7	0	7	19
UCHILLO-CO (*)	10	0	10	0
ACHARRAMENDI	12	4	16	3
ORILA	22	4	26	0
ALUCHO	24	33	57	0
DOR. DUVAL	12	0	12	0
REFORMA	0	0	0	0
MAY MAHUIDA (*)	4	0	0	0
VENTUE	4	13	17	3
ISONNAVE	30	0	30	12
RU	0	0	0	0
HI HUINCA	14	0	14	0
ETREQUEN	30	6	36	13
LMO	20	0	20	0
CANELO	20	3	23	0
RAH	65	175	240	0
LUZZI (*)	0	0	0	0
ANUE	28	48	76	0
TOTALES	352	291	639	50

CUADRO N° 4: CANTIDAD DE AGENTES EN CARGOS NO ELECTIVOS

COMISIONES DE FOMENTO	PERSONAL MUNICIPAL			TASA POR 1000 HABITANTES	
	TOTAL	EFFECTIVOS	CONTRATADOS JORNALIZADOS		
A. VAN. PRAET	9	7	1	1	23.7
AGUSTONI	10	8	1	1	21.2
ALGARROBO DEL AGUILA	7	6	1		14.3
COL. SANTA MARIA	10	7		3	20.7
CUCHILLO-CO (*)	2	2			7.5
CHACHARRAMENDI	7	1	6		24.8
DORILA	14	13		1	31.5
FALUCHO	11	7	3	1	43.0
GDOR. DUVAL	11	5	2	4	27.8
LA REFORMA (*)	3	3			10.3
LIMAY MAHUIDA (*)	4	2	2		12.5
LOVENTUE	3	2	1		16.2
MAISONNAVE	10	6	2	2	26.5
PERU	4	1		3	24.5
PICHI HUINCA	9	8		1	19.9
QUETREQUEN	11	9	2		30.5
RELIMO	3	2		1	29.1
RUCANELO	9	8		1	19.4
SARAH	6	4	1	1	27.9
SPELUZZI (*)	8	6	2		20.1
UNANUE	8	5	2	1	32.4
TOTALES	159	112	26	21	22.6

COMISIONES DE FOMENTO	RECURSOS			EROGACIONES						
	PROPIOS	%	COPARTICIP. OTROS	%	TOTALES	CORRIENTES	%	DE CAPITAL	%	TOTALES
A. VAN. PRAET	44 051	29.6	104 633	70.4	148 684	94 217	85.0	16 634	15.0	110 851
AGUSTONI	82 706	38.3	133 313	61.7	216 019	191 043	94.1	11 943	5.9	202 986
ALGARROBO DEL AGUILA	118 700	64.8	64 349	35.2	183 049	110 161	85.6	18 500	14.4	128 661
COL. SANTA MARIA	102 037	42.7	136 754	57.3	238 791	179 149	76.8	54 157	23.2	233 306
CUCHILLO-CO	s/d									
CHACHARRAMENDI	24 000	22.2	84 000	77.8	108 000	84 600	63.3	49 023	36.7	133 623
DORILA	75 191	38.1	122 060	61.9	197 251	235 083	82.7	49 023	17.3	284 106
FALUCHO	61 800	49.5	63 123	50.5	124 923	120 282	96.3	4 641	3.7	124 923
GDOR. DUVAL	27 578	12.7	189 673	87.3	217 251	143 680	67.5	69 126	32.5	212 806
LA REFORMA	s/d									
LIMAY MAHUIDA	s/d									
LOVENTUE	21 598	24.6	66 268	75.4	87 866	86 036	96.1	3 478	3.9	89 514
MAISONNAVE	76 876	35.7	138 713	64.3	215 589	171 137	81.7	38 379	18.3	209 516
PERU	32 761	33.4	65 289	66.6	98 050	68 396	67.4	33 025	32.6	101 421
PICHI HUINCA	88 728	37.0	151 287	63.0	240 025	160 722	69.1	71 734	30.9	232 456
QUETREGUEN	60 318	31.4	131 702	68.6	192 020	174 404	85.5	29 534	14.5	203 938
RELIMO	29 728	37.4	49 760	62.6	79 488	91 914	87.9	12 675	12.1	104 589
RUCANELO	44 017	23.0	147 539	77.0	191 556	185 219	93.6	12 675	6.4	197 894
SARAH	25 387	24.7	77 595	75.3	102 982	90 303	90.8	9 118	9.2	99 421
SPELUZZI	s/d									
UNANUE	51 151	31.2	112 978	68.8	164 129	169 073	95.8	7 324	4.2	176 397

CUADRO 6 : EXISTENCIAS GANADERAS - AL 30/06/95

COMISION DE FOMENTO	GANADO BOVINO	GANADO OVINO	GANADO CAPRINO	GANADO PORCINO	GANADO EQUINO
AGUSTONI	27 774	2 862	16	265	302
ALGAR DEL AGUILA	9 426	220	5 271	0	1 085
COLONIA SANTA MAR	19 760	5 217	4	434	304
CUCHILLO CO	25 452	0	0	0	336
DORILA	18 902	1 052	152	354	183
FALUCHO	21 214	1 153	70	302	221
GOBERNADOR DUVAL	17 373	123	1 316	7	693
LA REFORMA	4 535	99	501	0	221
LIMAY MAHUIDA	6 369	120	1 760	0	422
LOVENTUE	13 317	987	96	185	244
MAISONAVE	14 081	340	0	116	133
MAURICIO MAYER	27 128	4 207	399	7 336	400
PERU	17 668	1 911	70	54	321
PICHI HUINCA	21 503	1 930	194	298	215
QUETREQUEN	7 483	575	65	222	120
RELMO	6 026	140	0	9	70
RUCANELO	22 328	1 847	455	66	279
SARAH	16 871	672	0	31	182
SPELUZZI	24 684	1 721	0	718	318
UNANUE	35 579	7 076	0	18	528
TOTALES	357 473	32 252	10 369	10 415	6 577

CUADRO 7: AGRICULTURA - PRODUCCION CAMPAÑA 1994/1995 (En quintales)

COMISIONES DE FOMENTO	COSECHA FINA		COSECHA GRUESA			
	AVENA	TRIGO	GIRASOL	MAIZ	SORGO	SOJA
AGUSTONI	1 800	6 500	91 155	58 710	0	560
ALGAR DEL AGUILA	0	0	0	0	0	0
COLONIA SANTA MARIA	1 380	20 411	90	0	0	0
CUCHILLO CO	0	0	0	0	0	0
DORILA	3 321	13 729	45 390	15 200	7 530	0
FALUCHO	3 395	7 142	63 009	27 586	2 322	385
GOBERNADOR DUVAL	0	0	0	0	0	0
LA REFORMA	0	0	0	0	0	0
LIMAY MAHUIDA	0	0	0	0	0	0
LOVENTUE	0	0	0	0	2 500	0
MAISONAVE	270	22 474	23 911	3 990	0	0
PERU	140	9 385	0	0	0	0
PICHI HUINCA	4 135	22 250	28 931	4 000	13 240	0
PUETREQUEN	640	16 178	22 638	2 490	32	0
RELMO	590	0	20 973	0	0	0
RUCANELO	45	1 350	3 380	3 275	14 740	0
SARAH	0	19 924	42 061	12 060	0	1 353
PELUZZI	1 244	10 387	43 976	883	660	0
SANUE	135	4 193	0	0	0	0
TOTALES	17 095	153 923	385 514	128 194	41 024	2 298

CUADRO N° 8. CANTIDAD DE ESTABLECIMIENTOS INDUSTRIALES POR RAMA DE ACTIVIDAD

COMISION DE FOMENTO	ALIMENTOS Y BEBIDAS		PRENDAS Y VESTIR		PRODUCTOS DE MADERA Y MUEBLES		IMPRESAS Y EDITORIALES		INDUSTRIA PLASTICA		MINERALES NO METALICOS		INDUSTRIAS METALICAS BASICAS		MAQUINARIA Y EQUIPOS		OTRAS		
A. VAN. PRAET	0	0	0	0	0	0	0	0	0	0	0	0	0	0	0	0	0	0	0
AGUSTONI	1	0	0	0	0	0	0	0	0	0	0	0	0	0	0	0	0	0	0
ALG. DEL AGUILA	0	0	0	0	0	0	0	0	0	0	0	0	0	0	0	0	0	0	0
COL. SANTA MARIA	1	0	0	0	0	0	0	0	0	0	0	0	0	0	0	0	0	0	0
CUCHILLO-CO (*)	1	0	0	0	0	0	0	0	0	0	0	0	0	0	0	0	0	0	0
CHACHARRAMENDI	0	0	0	1	0	0	0	0	0	0	0	0	0	0	0	0	0	0	0
DORILA	1	0	0	0	0	0	0	0	0	0	0	0	0	0	0	0	0	0	0
FALUCHO	0	0	0	0	0	0	0	0	0	0	0	0	0	0	0	0	0	0	0
GDOR. DUVAL	0	0	0	0	0	0	0	0	0	0	0	0	0	0	0	0	0	0	0
LA REFORMA	1	0	0	0	0	0	0	0	0	0	0	0	0	0	0	0	0	0	0
LIMAY MAHUIDA (*)	0	0	0	0	0	0	0	0	0	0	0	0	0	0	0	0	0	0	0
LOVENTUE	1	0	0	2	0	0	0	0	0	0	0	0	0	0	0	0	0	0	0
MAISONNAVE	0	0	0	0	0	0	0	0	0	0	0	0	0	0	0	0	0	0	0
PERU	0	0	0	0	0	0	0	0	0	0	0	0	0	0	0	0	0	0	0
PICHI HUINCA	2	0	0	1	0	0	0	0	0	0	0	0	0	0	0	0	0	0	0
QUETREQUEN	0	0	0	0	0	0	0	0	0	0	0	0	0	0	0	0	0	0	0
RELMO	0	0	0	0	0	0	0	0	0	0	0	0	0	0	0	0	0	0	0
RUCANELO	1	0	0	0	0	0	0	0	0	0	0	0	0	0	0	0	0	0	0
SARAH	0	0	0	0	0	0	0	0	0	0	0	0	0	0	0	0	0	0	0
SPELUZZI (*)	0	0	0	0	0	0	0	0	0	0	0	0	0	0	0	0	0	0	0
UNANUE	0	0	0	0	0	0	0	0	0	0	0	0	0	0	0	0	0	0	0
TOTALES	9	0	0	4	0	0	0	0	0	0	0	0	0	0	0	0	0	0	0

CUADRO N° 9 : CANTIDAD DE ESTABLECIMIENTOS ECONOMICOS POR ACTIVIDAD

COMISION DE FOMENTO	INDUSTRIA	COMERCIO POR MENOR	COMERCIO POR MAYOR	BANCARIA Y FINANC.	HOTELES Y PENSIONES	BARES Y RESTAUR.	ESTAC. DE SERVIC.
A. VAN. PRAET	0	8	3	1	0	2	1
AGUSTONI	0	3	0	0	0	3	1
A. DEL AGUILA	0	1	1	0	0	0	0
COL. SANTA MARIA	0	10	0	1	0	4	2
CUCHILLO-CO (*)	1	5	0	0	1	1	0
CHACHARRAMENDI	1	2	0	0	2	3	2
DORILA	0	3	0	0	0	0	0
FALUCHO	0	4	1	0	0	0	0
GDOR. DUVAL	0	4	0	0	1	3	1
LA REFORMA (*)	1	10	0	0	0	1	0
LIMAY MAHUIDA (*)	0	2	0	0	0	0	0
LOENTUE	3	2	1	0	0	0	0
MAISONNAVE	0	5	0	1	0	1	1
MAURICIO MAYER (*)	0	8	0	0	0	2	0
PERU	0	1	0	0	0	1	0
PICHI HUINCA	0	1	0	0	0	0	0
QUETREQUEN	0	8	0	0	0	1	1
RELMO	0	1	0	0	0	0	0
RUCANELO	0	2	1	0	0	2	0
SARAH	0	0	0	0	0	0	0
SPELUZZI (*)	0	5	0	0	0	2	0
UNANUE	0	1	0	1	0	0	0
TOTALES	6	86	7	4	4	26	9

COMISION DE FOMENTO	INDUSTRIA	COMERCIO		POR MAYOR	BANCARIA		HOTELES		BARES		ESTAC. DE SERVIC.
		POR MENOR	Y FINANC.		Y PENSIONES	Y RESTAUR.	Y RESTAUR.	Y SERVIC.			
A. VAN. PRAET	0	8	1	3	0	0	2	1			1
AGUSTONI	0	3	0	0	0	0	3	1			1
A. DEL AGUILA	0	1	1	0	0	0	0	0			0
COL. SANTA MARIA	0	10	0	0	1	0	4	2			2
CUCHILLO-CO (*)	1	5	0	0	0	0	1	0			0
DORILA	0	3	0	0	0	0	0	0			0
FALUCHO	0	4	1	1	0	0	0	0			0
GDOR. DUVAL	0	4	0	0	0	0	1	3			1
LA REFORMA (*)	1	10	0	0	0	0	0	0			0
LIMAY MAHUIDA (*)	0	2	0	0	0	0	0	0			0
LOVENTUJE	3	2	1	1	0	0	0	0			0
MAISONNAVE	0	5	0	0	1	0	1	0			1
MAURICIO MAYER (*)	0	8	0	0	0	0	2	0			0
PERU	0	1	0	0	0	0	0	0			0
PICHI HUINCA	0	1	0	0	0	0	0	0			0
QUETREQUEN	0	8	0	0	0	0	0	0			1
RELIMO	0	1	0	0	0	0	0	0			0
RUCANELO	0	2	1	1	0	0	0	0			0
SARAH	0	0	0	0	0	0	0	0			0
SPELUZZI (*)	0	5	0	0	0	0	0	0			0
UNANUE	0	1	0	0	1	0	0	0			0
TOTALES	5	84	7	4	2	23	7	4	2	23	7

(*) Datos de 1963

CUADRO N° 10: CANTIDAD DE COMERCIOS MINORISTAS POR RAMA DE ACTIVIDAD

COMISION DE FOMENTO	ALIMENT. BEBID. Y TABACOS	TEXT. COMI. CUERO Y PIELS	ARTIC. DEL HOGAR	OTROS PRODUCTOS	FARMAC. PERF. ART. DE TOCADOR	FERRETER. VIDRIOS MATER. CO	VEHICULOS		ARTICULOS USADOS	SERVICIOS
							NUEVOS	USADOS		
A. VAN, PRAET	2	2	1	2	0	1	0	0	0	0
AGUSTONI	2	0	0	0	0	0	0	1	0	0
ALGARROBO DEL AGUILA	1	0	0	0	0	0	0	0	0	0
COL. SANTA MARIA	6	3	0	0	0	1	0	0	0	0
CUCHILLO-CO (*)	2	0	0	0	0	0	0	1	0	2
DORILA	2	0	0	0	0	0	0	0	0	0
FALUCHO	2	0	0	1	0	1	0	0	0	1
GDOR. DUVAL	4	0	0	0	0	0	0	0	0	0
LA REFORMA (*)	0	0	0	0	0	0	0	7	3	0
LIMAY MAHUIDA (*)	2	0	0	0	0	0	0	0	0	0
LOVENTUE	1	1	0	0	0	0	0	2	1	0
MAISONNAVE	2	0	0	2	0	1	0	0	0	0
PERU	1	0	0	0	0	0	0	0	0	0
PICHI HUINCA	1	0	0	0	0	0	0	0	0	0
QUETREQUEN	5	2	0	1	0	0	0	0	0	0
RELIMO	1	0	0	0	0	0	0	0	0	0
RUCANELO	2	0	0	0	0	0	0	1	0	0
SARAH	0	0	0	0	0	0	0	0	0	0
SPELUZZI (*)	2	0	0	0	0	0	0	0	0	3
UNANUE	1	0	0	0	0	0	0	0	0	0
TOTALES	39	8	1	6	0	4	0	12	10	0

(*) Datos de 1965

COMISIONES DE FOMENTO	GAS		AGUA		ALUMBRADO		RECOLEC.		SISTEMA		ELECTRICIDAD	
	POBLAC. SERV.	PRESTAD	PRESTAD.	CANTIDAD CONEXIONES	PUBLICO PRESTADOR	RESIDUOS PRESTAD	CLOACAL % P.NEGR	CLOACAL	POBLAC. SERV.%	PREST.		
A. VAN. PRAET	30	2	1	0	2	1	100	100	2	2		
AGUSTONI	0	2	1	93	2	1	100	100	2	2		
ALG. DEL AGUILA	0	2	1	0	1	1	100	50	2	2		
COL. SANTA MARIA	0	2	1	122	2	1	100	100	2	2		
CUCHILLO-CO (*)	0	2	1	52	1	1	100	100	2	2		
CHACHARRAMENDI	0	2	1	0	1	1	100	50	2	2		
DORILA	0	2	1	150	2	1	100	100	2	2		
FALUCHO	0	2	1	62	2	1	100	50	2	2		
GDOR. DUVAL	0	2	1	0	3	1	100	50	2	2		
LA REFORMA	0	2	1	36	1	1	100	10	2	2		
LIMAY MAHUIDA (*)	0	2	1	0	1	1	100	15	2	2		
LOVENTUE	0	2	1	37	2	1	100	100	2	2		
MAISONNAVE	8	2	1	0	2	1	100	98	2	2		
PERU	0	2	1	10	2	1	100	100	2	2		
PICHI HUINCA	0	2	1	0	2	1	100	90	2	2		
QUETREQUEN	20	2	1	0	2	1	100	100	2	2		
RELMO	0	2	1	0	2	2	100	100	2	2		
RUCANELO	0	2	1	76	2	1	100	100	2	2		
SARAH	0	2	1	0	2	1	100	100	2	2		
SPELUZZI (*)	0	2	1	0	2	1	100	80	2	2		
UNANUE	0	2	1	37	2	1	100	100	2	2		

1.- ESTADO 2.- PRIVADO 3.- MIXTO - (*) Datos de 1993

CUADRO N° 12: EDUCACION Y SALUD

COMISIONES DE FOMENTO	EDUCACION						SALUD			
	INICIAL		PRIMARIA		MEDIA		HOSPIT. Y SANATORIOS		POSTAS SANITARIAS	
	OFICIAL	PRIVADA	OFICIAL	PRIVADA	OFICIAL	PRIVADA	PUBLICOS	PRIVADOS		
A. VAN. PRAET	2		1						1	
AGUSTONI	1		1						1	
ALG. DEL AGUILA			1						1	
COL. SANTA MARIA			1		1				1	
CUCHILLO-CO (*)			1						1	
CHACHARRAMEN	1		1						1	
BORILA			1						1	
FALUCHO	1		1						1	
GBOR. DUVAL			1						1	
LA REFORMA			1						1	
LIMAY MAHUIDA (*)			1						1	
LOVENTUE			1						1	
MAISONNAVE			1						1	
PERU			1						1	
PICHI HUINCA			3						1	
QUETREQUEN	1		1				1		1	
RELMO			1						1	
RUCANELO	1		1						1	
SARAH	1		1						1	
SPELUZZI (*)	1		1						1	
UNANUE	1		1						1	
TOTALES	10	0	23	0	1	0	0	1	0	19

CUADRO N° 13: EMPRESAS DE TRANSPORTE AUTOMOTOR URBANO E INTERURBANO
TAXIS E INFRAESTRUCTURA PARA TRANSPORTE

COMISION DE FOMENTO	CANTIDAD EMPRESAS URBANAS	CANTIDAD EMPRESAS INTERURB.	CANTIDAD DE TAXIS	TERMINAL DE OMNIBUS	ESTACIONES FERRO-VIARIAS	AERODROMO
A. VAN. PRAET	0	3	0	0	1	0
AGUSTONI	0	0	0	0	1	0
ALG.DEL AGUILA	0	0	0	0	0	0
COL. SANTA MARIA	0	3	0	0	0	0
CUCHILLO-CO (*)	0	0	0	0	0	0
CHACHARRAMENDI	0	1	0	0	0	1
DORILA	0	0	0	0	1	0
FALUCHO	0	0	0	0	0	0
GBOR. DUVAL	0	0	0	0	0	0
LA REFORMA	0	0	0	0	0	0
LIMAY MAHUIDA (*)	0	1	0	0	0	0
LOVENTUE	0	1	0	0	1	0
MAISONNAVE	0	1	0	0	1	0
PERU	0	0	0	0	1	0
PICHI HUINCA	0	2	0	0	1	0
QUETREQUEN	0	0	0	0	1	0
RELMO	0	1	0	0	1	0
RUCANELO	0	1	0	0	1	0
SARAH	0	0	0	0	1	0
SPELUZZI (*)	0	1	0	0	1	0
UNANUE	0	0	0	0	1	0
TOTALES	0	15	0	0	13	1

(*) Datos de 1993

**CUADRO N° 14: VOLUMEN Y COMPOSICION DEL PARQUE AUTOMOTOR
Y MAQUINARIA PESADA**

COMISION DE FOMENTO	AUTOMOTORES TIPO SEDAN	UTILITARIOS MENORES Y COLECTIVOS	MAQUINAS PESADAS Y CAMIONES
A. VAN. PRAET	1	2	2
AGUSTONI	1	1	1
ALG.DEL AGUILA	0	2	1
COL. SANTA MARIA	0	6	0
CUCHILLO-CO (*)	0	1	0
CHACHARRAMENDI	1	1	0
DORILA	0	3	5
FALUCHO	0	2	2
GDOR. DUVAL	1	1	2
LA REFORMA	0	2	0
LIMAY MAHUIDA (*)	0	1	1
LOVENTUE	0	3	0
MAISONNAVE	2	1	4
PERU	2	1	1
PICHI HUINCA	1	2	1
QUETREQUEN	0	1	3
RELMO	1	1	0
RUCANELO	0	4	2
SARAH	1	1	2
SPELUZZI (*)	0	4	4
UNANUE	0	1	2
TOTALES	11	41	33

(*) Datos de 1993

COMISION DE FOMENTO	CENTRAL TELEFONICO	TELE-DISCADO	CORREOS		ESTAFETA POSTAL	RADIO LOCAL	REPETID. TELEVISION	CANAL ABIERTO O CABLE
			ENCOTESA	PRIVADO				
A. VAN. PRAET		x		x	x			x
AGUSTONI		x			x			x
ALGARROBO DEL AGUILA		x	x		x			x
COL. SANTA MARIA		x			x			x
CUCHILLO-CO			x					
CHACHARRAMENDI		x		x	x			x
DORILA		x			x			x
FALUCHO	x	x			x			x
GDOR. DUVAL	x	x		x	x		x	x
LA REFORMA				x	x			
LIMAY MAHUIDA			x		x			
LOVENTUE	x	x		x	x		x	x
MAISONNAVE	x				x			
PERU		x		x	x		x	x
PICHI HUINCA		x		x	x		x	x
QUETREQUEN		x		x	x			x
RELMO		x			x		x	
RUCANELO	x	x	x	x	x		x	
SARAH								x
SPELUZZI	x				x			x
UWANUE	x		x	x	x			x

CUADRO N° 16: CANTIDAD DE CENTROS RECREATIVOS Y CULTURALES

COMISION DE FOMENTO	CINES Y TEATROS	CLUBS SOC. DE FOMENTO	MUSEOS PUBLICOS	BIBLIOTECAS		BALNEARIOS		AUTODROMOS PRIVADOS
				PUBLICAS	PRIVADAS	PUBLICOS	PRIVADOS	
A. VAN. PRAET		1						
AGUSTONI		1		1			1	
A. DEL AGUILA								
COL. SANTA MARIA		1		1			1	
CUCHILLO-CO		1						
CHACHARRAMENDI		1	1					
DORILA		1						
FALUCHO		1		1				
GDOR. DUVAL		1					1	
LA REFORMA								
LIMAY MAHUIDA								
LOVENTUE		1						
MAISONNAVE	1	1	1					
PERU								
PICHI HUINCA		1		1				
QUETREQUEN		1		1			1	
RELIMO								
RUCANELO		1						
SARAH		1						
SPELUZZI		1		1			1	
UNANUE		1						